

Legende

Identité juridique de l'exploitant : personne morale **(PM)**, personne physique **(PP)**

Type de matériau : Gravette**(Gr)** -sable de dune**(Sd)** - sable de concassage**(Sc)**-sable fluvial**(Sf)**-sable marin**(Sm)**-tout venant**(TV)** - marbre**(Mr)** - argile**(Ag)**
autres **(Au)**

Nature Juridique du Foncier : Terrain Privé **(TP)**-Domaine Privé de l'Etat **(DPE)**- Terrain Collectif **(TC)**- Terrain Habous **(TH)**- Domaine Foristier **(DF)** -
Domaine Public Hydrolique **(DPH)** -Domaine Public Maritime **(DPM)** -
Domaine Public Routier **(DPR)** -Domaine Public des Chemins de Fer **(DPCF)**

Type de la carrière : Permanante **(Per)** ou provisoire **(Pro)**

Situation actuelle de la carrière : en activité **(Ac)** /en Arrêt Provisoire **(Ar)** , Abandonnée **(Ab)**

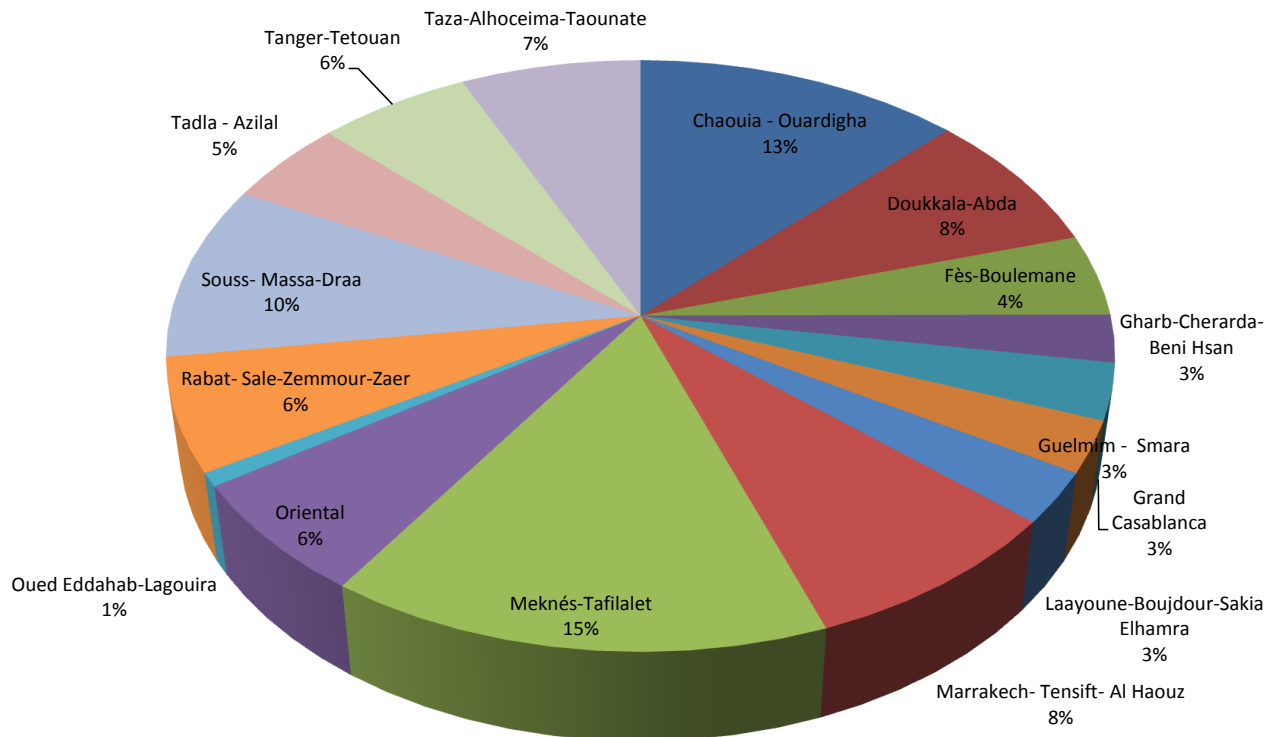


MINISTERE DE L'EQUIPEMENT ET DU TRANSPORT
DIRECTION DES AFFAIRES ADMINISTRATIVES ET JURIDIQUES

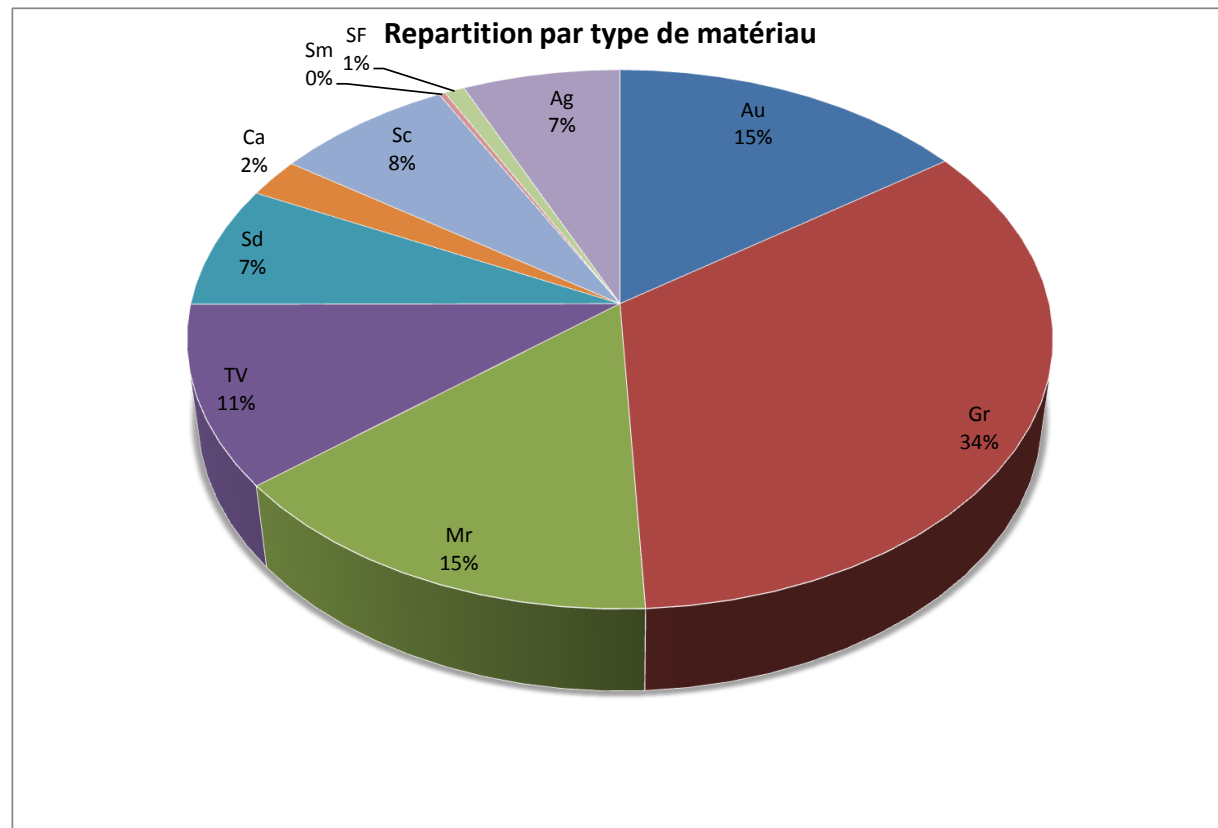
INVENTAIRE DES CARRIERES

Région	Nombre de carrières
Chaouia - Ouardigha	239
Doukkala-Abda	147
Fès-Boulemane	84
Gharb-Cherarda-Beni Hsan	49
Grand Casablanca	58
Guelmim - Smara	53
Laayoune-Boujdour-Sakia Elhamra	53
Marrakech- Tensift- Al Haouz	154
Meknés-Tafilalet	285
Oriental	119
Oued Eddahab-Lagouira	14
Rabat- Sale-Zemmour-Zaer	117
Souss- Massa-Draa	180
Tadla - Azilal	89
Tanger-Tetouan	112
Taza-Alhoceima-Taounate	132
Total général	1885

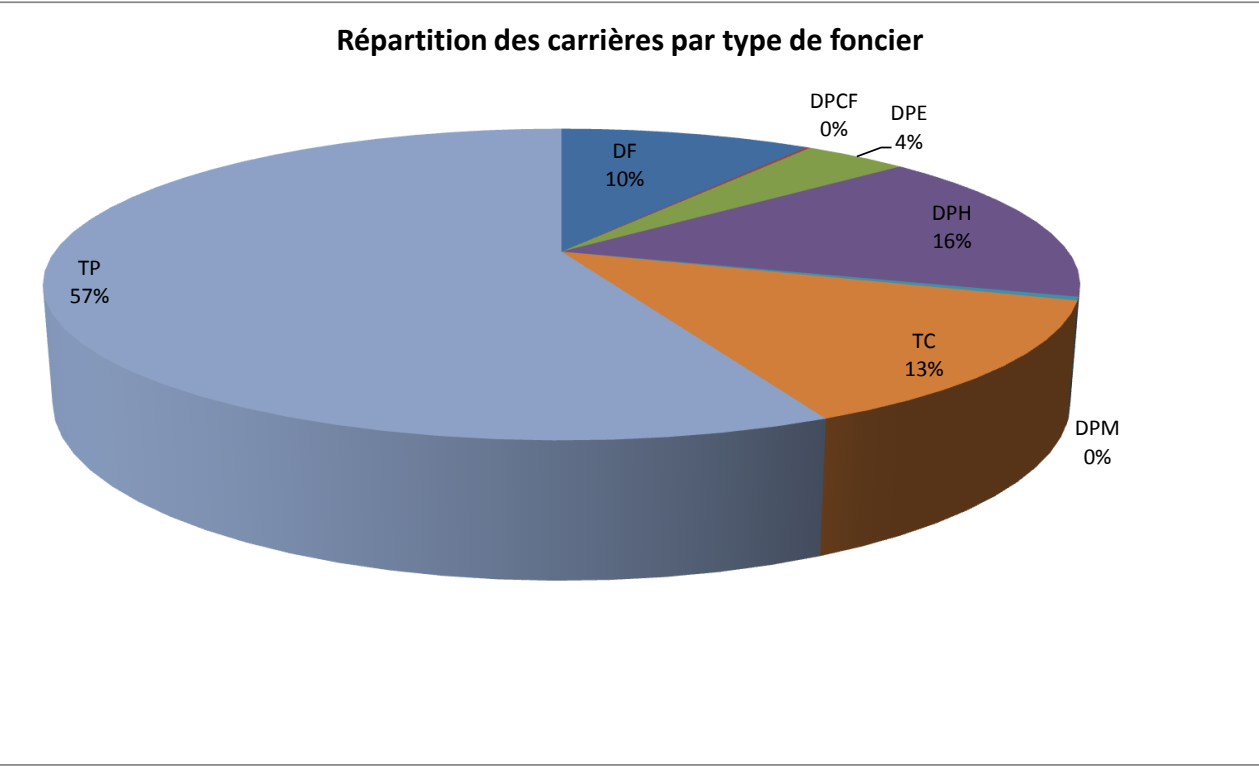
Répartition des carrières par région



Type de matériau	Nombre de carrières
Au	286
Gr	641
Mr	282
TV	204
Sd	138
Ca	44
Sc	143
Sm	5
SF	16
Ag	126
Total général	1885

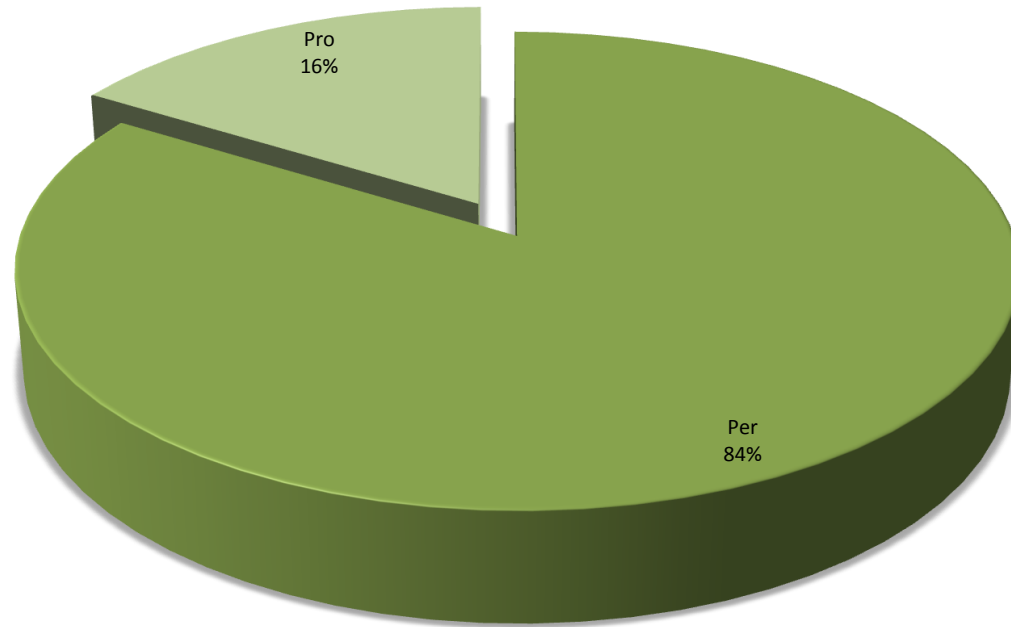


Type de foncier	Nombre de carrières
DF	181
DPCF	3
DPE	75
DPH	299
DPM	7
TC	247
TP	1073
Total général	1885

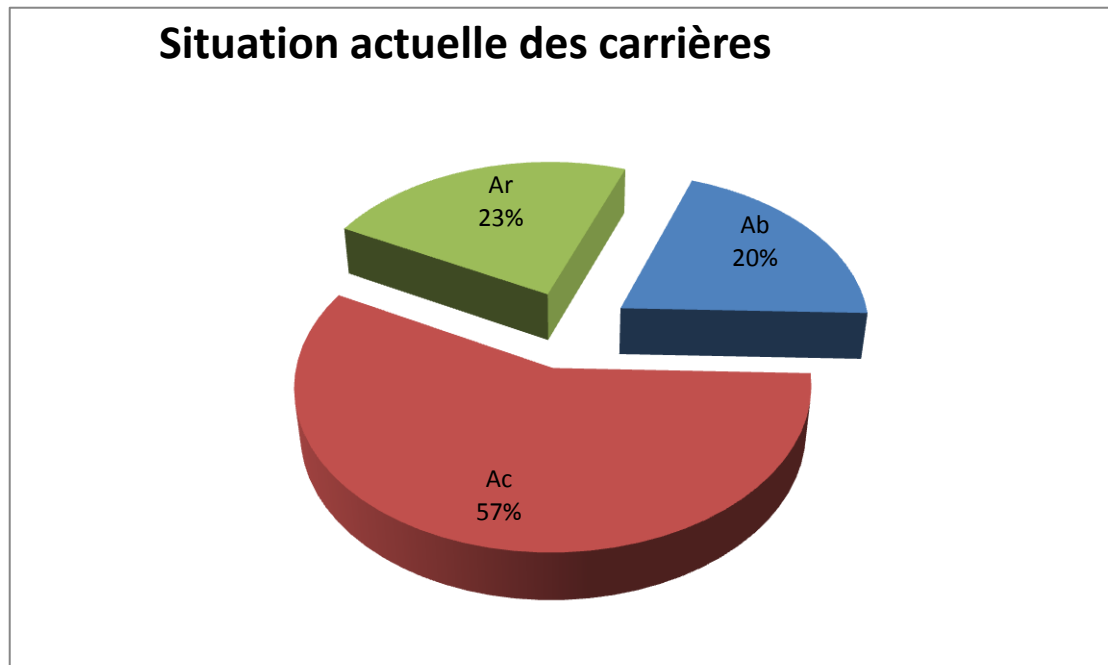


Type de carrière	Nombre de carrières
Per	1578
Pro	307
Total général	1885

Repartition selon le type (Permanente/Provisoire)

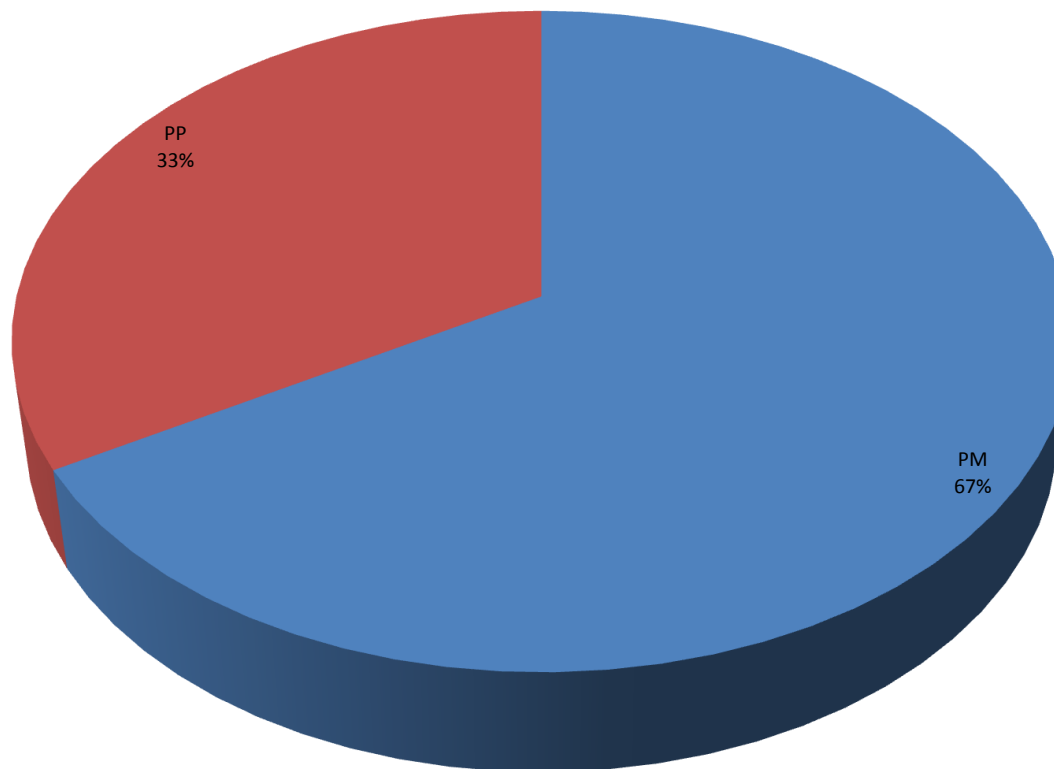


Situation actuelle de la carrière	Nombre de carrières
Ab	376
Ac	1080
Ar	429
Total général	1885



Identité juridique	Nombre de carrières
PM	1257
PP	628
Total général	1885

Répartition des carrières par identité juridique
(Personne Physique/ Personne Morale)





Région	Prefecture Province	Commune	Exploitant		Déclaration		Superficie déclarée (m ²)	Quantité annuelle déclarée (m3)	Nature juridique du foncier	Type de matériaux	Situation actuelle de la carrière	Type de la carrière	Coordonnées Lambert des limites de la carrière
			Nom	Identité Juridique	N° et date	Durée							
Chaouia - Ouardigha	Benslimane	Ahlaf	Boudhim Jilali	PP	01/25	Non déclaré	70000	10000	TP	Gr	Ac	Per	X=336950 Y=296400
Chaouia - Ouardigha	Benslimane	Ahlaf	Saada Marbre	PM	02/12	Non déclaré	5ha	150	TP	Mr	Ac	Per	X=335250 Y=295400
Chaouia - Ouardigha	Benslimane	Ain Tizgha	Agregam	PM	07/596	Non déclaré	120000	30000	TP	Gr	Ac	Per	X=347.70 Y=352.00
Chaouia - Ouardigha	Benslimane	Ain Tizgha	Ait Karroum Abderrahmane	PP	02/21	Non déclaré	30000	2000	DF	Gr	Ac	Per	X=345.750 Y=348.300
Chaouia - Ouardigha	Benslimane	Ain Tizgha	Amiri	PM	2002/82	Non déclaré	15000	9500	TP	Gr	Ac	Per	X=341.900 Y=327.880
Chaouia - Ouardigha	Benslimane	Ain Tizgha	Aoc	PM	2010/46	Non déclaré	430000	100000	TP	Gr	Ac	Per	X=348.28 Y=349.65
Chaouia - Ouardigha	Benslimane	Ain Tizgha	Azicoma	PM	98/129	Non déclaré	50000	10000	DF	Gr	Ac	Per	X=347.60 Y=345.80
Chaouia - Ouardigha	Benslimane	Ain Tizgha	Betomar	PM	89/19	Non déclaré	1950	396000	TP	Gr	Ac	Per	X=347.750 Y=352.300
Chaouia - Ouardigha	Benslimane	Ain Tizgha	El Khouribgui	PM	1999/05	Non déclaré	50000	12000	TP	Gr	Ar	Per	X=351.000 Y=330.040
Chaouia - Ouardigha	Benslimane	Ain Tizgha	Ennasr	PM	02/21	Non déclaré	75900	40000	TP	Gr	Ac	Per	X=350.63 Y=351.75
Chaouia - Ouardigha	Benslimane	Ain Tizgha	Grabemaro	PM	28/06/2001	5ans	840000	350000	TP	TV	Ar	Per	X=336900 Y=350100
Chaouia - Ouardigha	Benslimane	Ain Tizgha	Graben	PM	2010/26	Non déclaré	190000	150000	DF	Gr	Ac	Per	X=349.10 Y=348.80

***Identité juridique de l'exploitant** : Personne Morale (PM) - Personne Physique (PP).

***Nature Juridique du Foncier** : Terrain Privé (TP)-Domaine Privé de l'Etat (DPE)- Terrain Collectif (TC)- Terrain Habous (TH)- Domaine Forestier (DF) -Domaine Public Hydraulique (DPH) – Domaine Public Maritime (DPM) -Domaine Public Routier (DPR) - Domaine Public des Chemins de Fer (DPCF).

* **Type de matériaux** : Gravette(Gr) –Sable de dunes(Sd) - Sable de concassage(Sc) - Sable fluvial(Sf) - Sable marin(Sm) - Tout Venant(TV) - Marbre(Mr) - Argile (Ag) - Autres (Au).

* **Situation actuelle de la carrière** : en Activité (Ac) - en Arrêt (Ar) - Abandonnée (Ab).

* **Type de la carrière** : Permanante (Per) - Provisoire (Pro).



Région	Prefecture Province	Commune	Exploitant		Déclaration		Superficie déclarée (m ²)	Quantité annuelle déclarée (m ³)	Nature juridique du foncier	Type de matériaux	Situation actuelle de la carrière	Type de la carrière	Coordonnées Lambert des limites de la carrière
			Nom	Identité Juridique	N° et date	Durée							
Chaouia - Ouardigha	Benslimane	Ain Tizgha	Holcim	PM	2001/10	Non déclaré	840000	700000	TP	Gr	Ac	Per	X=349.267 Y=339.441
Chaouia - Ouardigha	Benslimane	Ain Tizgha	Interagregat	PM	01/166	Non déclaré	120000	60000	TP	Gr	Ac	Per	X=344.10 Y=349.80
Chaouia - Ouardigha	Benslimane	Ain Tizgha	Karitek	PM	99/96	Non déclaré	70ha	150000	TP	Gr	Ac	Per	X=351.75 Y=354.80
Chaouia - Ouardigha	Benslimane	Ain Tizgha	Mondial Beton	PM	99/66	Non déclaré	12ha	30000	TP	Gr	Ac	Per	X=351.70 Y=345.00
Chaouia - Ouardigha	Benslimane	Ain Tizgha	Rose Rimal Hamama	PM	2005/396	Non déclaré	7ha	130000	TP	Gr	Ac	Per	X=352.150 Y=332.450
Chaouia - Ouardigha	Benslimane	Ain Tizgha	Sahara Marbre	PM	2002/32	Non déclaré	6Ha	500	TP	Mr	Ac	Per	X=344.600 Y=341.820
Chaouia - Ouardigha	Benslimane	Ain Tizgha	Segra	PM	2004/52	Non déclaré	286500	80000	TP	Gr	Ac	Per	x=344600 y=3402177
Chaouia - Ouardigha	Benslimane	Ain Tizgha	Ste Tizgha	PM	99/27	Non déclaré	05ha	16000	TP	Gr	Ac	Per	X=352.300 Y=332.050
Chaouia - Ouardigha	Benslimane	Fedalate	Briquetrie Tit Mellil	PM	2003/56	Non déclaré	70000	8000	TP	Ag	Ac	Per	X=329800 Y=332.000
Chaouia - Ouardigha	Benslimane	Fedalate	Khabtou Lhcen	PP	2009/314	Non déclaré	10ha	9000	TP	Ag	Ac	Per	X=330.100 Y=333.050
Chaouia - Ouardigha	Benslimane	Fedalate	Ste Bounian	PM	1997/58	Non déclaré	3.5 ha	10000	TP	Ag	Ac	Per	X=351.800 Y=343.200
Chaouia - Ouardigha	Benslimane	Zaïda	Bagha Brahim	PP	2005/14	Non déclaré	10000	100	TP	Mr	Ac	Per	X=351200 Y=349800

***Identité juridique de l'exploitant** : Personne Morale (PM) - Personne Physique (PP).

***Nature Juridique du Foncier** : Terrain Privé (TP)-Domaine Privé de l'Etat (DPE)- Terrain Collectif (TC)- Terrain Habous (TH)- Domaine Forestier (DF) -Domaine Public Hydraulique (DPH) – Domaine Public Maritime (DPM) -Domaine Public Routier (DPR) - Domaine Public des Chemins de Fer (DPCF).

* **Type de matériaux** : Gravette(Gr) –Sable de dunes(Sd) - Sable de concassage(Sc) - Sable fluvial(Sf) - Sable marin(Sm) - Tout Venant(TV) - Marbre(Mr) - Argile (Ag) - Autres (Au).

* **Situation actuelle de la carrière** : en Activité (Ac) - en Arrêt (Ar) - Abandonnée (Ab).

* **Type de la carrière** : Permanente (Per) - Provisoire (Pro).



Région	Prefecture Province	Commune	Exploitant		Déclaration		Superficie déclarée (m ²)	Quantité annuelle déclarée (m ³)	Nature juridique du foncier	Type de matériaux	Situation actuelle de la carrière	Type de la carrière	Coordonnées Lambert des limites de la carrière
			Nom	Identité Juridique	N° et date	Durée							
Chaouia - Ouardigha	Benslimane	Ziaida	Bm Stone	PM	2003/26	Non déclaré	15000	200	TP	Mr	Ac	Per	X=353.900 Y=348.250
Chaouia - Ouardigha	Benslimane	Ziaida	Boufettas Med	PP	2003/89	Non déclaré	30000	9000	TP	Ag	Ac	Per	X=350.300 Y=342.150
Chaouia - Ouardigha	Benslimane	Ziaida	Building Suppliers	PM	19/10/2009	5ans	510000	250000	DPE	TV	Ar	Per	X=351.400 Y=32500
Chaouia - Ouardigha	Benslimane	Ziaida	Dafir Omar	PP	2004/32	Non déclaré	150000	150000	TP	Gr	Ac	Per	X=345.800 Y=353.600
Chaouia - Ouardigha	Benslimane	Ziaida	Daran	PM	2007/191	Non déclaré	60000	10000	TP	Gr	Ac	Per	X=358.600 Y=319.600
Chaouia - Ouardigha	Benslimane	Ziaida	Doumi Mustapha	PP	2006/34	Non déclaré	6500	150	TP	Mr	Ac	Per	X=348.600 Y=343.500
Chaouia - Ouardigha	Benslimane	Ziaida	Eddoumi Lakbir	PP	2007/191	Non déclaré	5000	200	TP	Mr	Ac	Per	X=348.300 Y=342.350
Chaouia - Ouardigha	Benslimane	Ziaida	G. De Benslimane	PM	2009/312	Non déclaré	35ha	160000	TP	Gr	Ac	Per	X=356.700 Y=317.300
Chaouia - Ouardigha	Benslimane	Ziaida	Gs2M	PM	2007/192	Non déclaré	100000	15000	TP	Gr	Ac	Per	X=352.600 Y=319.300
Chaouia - Ouardigha	Benslimane	Ziaida	Hazil Ahmed	PP	2005/34	Non déclaré	20000	100	TP	Mr	Ac	Per	X=349.400 Y=339.800
Chaouia - Ouardigha	Benslimane	Ziaida	Jbel Ennour	PM	2009/15	Non déclaré	46000	10000	TP	Ag	Ac	Per	X=351.400 Y=343.250
Chaouia - Ouardigha	Benslimane	Ziaida	Kamili Said	PP	2005/36	Non déclaré	10000	100	TP	Mr	Ac	Per	X=349.600 Y=341.800

***Identité juridique de l'exploitant** : Personne Morale (PM) - Personne Physique (PP).

***Nature Juridique du Foncier** : Terrain Privé (TP)-Domaine Privé de l'Etat (DPE)- Terrain Collectif (TC)- Terrain Habous (TH)- Domaine Forestier (DF) -Domaine Public Hydraulique (DPH) – Domaine Public Maritime (DPM) -Domaine Public Routier (DPR) - Domaine Public des Chemins de Fer (DPCF).

* **Type de matériaux** : Gravette(Gr) –Sable de dunes(Sd) - Sable de concassage(Sc) - Sable fluvial(Sf) - Sable marin(Sm) - Tout Venant(TV) - Marbre(Mr) - Argile (Ag) - Autres (Au).

* **Situation actuelle de la carrière** : en Activité (Ac) - en Arrêt (Ar) - Abandonnée (Ab).

* **Type de la carrière** : Permanante (Per) - Provisoire (Pro).



Région	Prefecture Province	Commune	Exploitant		Déclaration		Superficie déclarée (m ²)	Quantité annuelle déclarée (m ³)	Nature juridique du foncier	Type de matériaux	Situation actuelle de la carrière	Type de la carrière	Coordonnées Lambert des limites de la carrière
			Nom	Identité Juridique	N° et date	Durée							
Chaouia - Ouardigha	Benslimane	Ziaida	Med Chahid	PP	1998/40	Non déclaré	4ha	8000	TP	Ag	Ar	Per	X=350.300 Y=341.350
Chaouia - Ouardigha	Benslimane	Ziaida	Naim Miloudi	PP	2004/27	Non déclaré	7ha	9000	TP	Gr	Ac	Per	X=352.200 Y=318.350
Chaouia - Ouardigha	Benslimane	Ziaida	Rif Marbre	PM	2010/41	Non déclaré	8000m2	150	TP	Mr	Ac	Per	X=349.150 Y=344.400
Chaouia - Ouardigha	Benslimane	Ziaida	Sahara Marbre	PM	2010/42	Non déclaré	2ha	500	TP	Mr	Ac	Per	X=353.350 Y=349.650
Chaouia - Ouardigha	Berrechid	Ben Maachou	Betomar	PM	83/7 le 11/12/2002	-	460000	300000	TP	Gr	Ac	Per	X=256200 Y=284200
Chaouia - Ouardigha	Berrechid	Ben Maachou	Megec	PM	1/153 le 24/10/2011	05 ans		20000	DPH	Gr	Ac	Per	X=247384 Y=281712
Chaouia - Ouardigha	Berrechid	Laghnimiyene	Rocan	PM	198/21 15/03/2010	05 ans	08h	9000	TP	Gr	Ac	Per	X=265872 Y=297414
Chaouia - Ouardigha	Berrechid	Lambarkienne	Set China International Water Et Electric	PM	284/33 LE 14/02/2012	02 ans	10000	30000	TP	TV	Ac	Pro	X=313350 Y=292200
Chaouia - Ouardigha	Berrechid	Ouled Sebah	Ahmed Hajjaji	PP	958/100 le 27/10/2010	05 ans	22 598	2000	TP	TV	Ac	Pro	X=323550 Y=299430
Chaouia - Ouardigha	Berrechid	Ouled Sebah	Oulbel	PM	1421/221 le 05/02/2007	-	29 a 25ca	9000	TP	TV	Ab	Pro	X=327370 Y=390400
Chaouia - Ouardigha	Berrechid	Riah	Ben Araba	PM	37/461 le 16/02/2005	-	40083	9000	TP	Ag	Ar	Per	X=310600 Y=284400
Chaouia - Ouardigha	Berrechid	Riah	Facemaq	PM	le 20/05/1997	-		0	TP	Ag	Ac	Per	RN 11 PK 58+400

***Identité juridique de l'exploitant** : Personne Morale (PM) - Personne Physique (PP).

***Nature Juridique du Foncier** : Terrain Privé (TP)-Domaine Privé de l'Etat (DPE)- Terrain Collectif (TC)- Terrain Habous (TH)- Domaine Forestier (DF) -Domaine Public Hydraulique (DPH) – Domaine Public Maritime (DPM) -Domaine Public Routier (DPR) - Domaine Public des Chemins de Fer (DPCF).

* **Type de matériaux** : Gravette(Gr) –Sable de dunes(Sd) - Sable de concassage(Sc) - Sable fluvial(Sf) - Sable marin(Sm) - Tout Venant(TV) - Marbre(Mr) - Argile (Ag) - Autres (Au).

* **Situation actuelle de la carrière** : en Activité (Ac) - en Arrêt (Ar) - Abandonnée (Ab).

* **Type de la carrière** : Permanente (Per) - Provisoire (Pro).



Région	Prefecture Province	Commune	Exploitant		Déclaration		Superficie déclarée (m ²)	Quantité annuelle déclarée (m ³)	Nature juridique du foncier	Type de matériaux	Situation actuelle de la carrière	Type de la carrière	Coordonnées Lambert des limites de la carrière
			Nom	Identité Juridique	N° et date	Durée							
Chaouia - Ouardigha	Berrechid	Riah	Holcim	PM	67/502 le 22/04/2008	-	10000	900000	TP	Ag	Ac	Per	X=31700 Y=282800
Chaouia - Ouardigha	Berrechid	Riah	Holcim	PM	3/30 le 25/04/2007	-	36698	90000	TP	Ag	Ac	Per	X=31700 Y=282800
Chaouia - Ouardigha	Berrechid	Riah	Sté Arco Ceram	PM	63/1103 le 27/02/2003	-	07 h63 ar 22ca	6000	TP	Ag	Ar	Per	X=310300 Y=284200
Chaouia - Ouardigha	Berrechid	Riah	Sté Arco Ceram	PM	3/37 le 02/05/2007	-	5 HA 29 A 69 CA	5000	TP	Ag	Ar	Per	X=310600 Y=284300
Chaouia - Ouardigha	Berrechid	Riah	Ste Belbrique	PM	409/162 le 30/09/2009	-	06 ha 31a40ca	10000	TP	Ag	Ac	Per	X=319600 Y=277450
Chaouia - Ouardigha	Berrechid	Riah	Sté Brinore	PM	1435/115 le 28/11/2005	-	42500	9000	TP	Ag	Ar	Per	X=320100 Y=283900
Chaouia - Ouardigha	Berrechid	Riah	Ste Cristal Cerame	PM	2132/236 le 06/08/2011	05 ans	07 ha 88 ar 30 ca	7000	TP	Ag	Ac	Per	X=315300 Y=283600
Chaouia - Ouardigha	Berrechid	Riah	Sté Delta Briqueterie	PM	74/1241 le 08/03/2002	-	32275	6000	TP	Ag	Ar	Per	X=318600 Y=285650
Chaouia - Ouardigha	Berrechid	Riah	Sté Grocer	PM	2113/337 le 27/12/2003	-		6000	TP	Ag	Ar	Per	RN 11 PK 50 + 000(Douar Souadka
Chaouia - Ouardigha	Berrechid	Riah	Sté Grocer	PM	194/39 le 22/12/2003	-		0	TP	Ag	Ar	Per	RN 11 PK 58 + 300(Douar Laâwamer)
Chaouia - Ouardigha	Berrechid	Riah	Sté Grocer	PM	1142/170 le 24/02/1999	-	40000	5000	TP	Ag	Ac	Per	X=317800 Y=286200
Chaouia - Ouardigha	Berrechid	Riah	Sté Grocer	PM	785/75 le le 12/06/1997	-	15000	4000	TP	Ag	Ar	Per	RN 11 58 + 000 Aes Haouad EL

* **Identité juridique de l'exploitant** : Personne Morale (PM) - Personne Physique (PP).

* **Nature Juridique du Foncier** : Terrain Privé (TP)-Domaine Privé de l'Etat (DPE)- Terrain Collectif (TC)- Terrain Habous (TH)- Domaine Forestier (DF) -Domaine Public Hydraulique (DPH) – Domaine Public Maritime (DPM) -Domaine Public Routier (DPR) - Domaine Public des Chemins de Fer (DPCF).

* **Type de matériaux** : Gravette(Gr) –Sable de dunes(Sd) - Sable de concassage(Sc) - Sable fluvial(Sf) - Sable marin(Sm) - Tout Venant(TV) - Marbre(Mr) - Argile (Ag) - Autres (Au).

* **Situation actuelle de la carrière** : en Activité (Ac) - en Arrêt (Ar) - Abandonnée (Ab).

* **Type de la carrière** : Permanente (Per) - Provisoire (Pro).



Région	Prefecture Province	Commune	Exploitant		Déclaration		Superficie déclarée (m ²)	Quantité annuelle déclarée (m ³)	Nature juridique du foncier	Type de matériaux	Situation actuelle de la carrière	Type de la carrière	Coordonnées Lambert des limites de la carrière
			Nom	Identité Juridique	N° et date	Durée							
Chaouia - Ouardigha	Berrechid	Riah	Sté Grocer	PM	28/335 le 27/02/2005	-	40000	5000	TP	Ag	Ar	Per	X=309800 Y=283900
Chaouia - Ouardigha	Berrechid	Riah	Sté Groceram	PM	92/4 le 17/01/1992	-	2h 14a	4000	TP	Ag	Ar	Per	RN 11 PK 56 + 000(Douar ouled chrif)
Chaouia - Ouardigha	Berrechid	Riah	Sté Immobiliere Ettaiba	PM	149/2158 le 04/11/2002	-	10 h41ar93ca	8000	TP	Ag	Ar	Per	X=319850 Y=284000
Chaouia - Ouardigha	Berrechid	Riah	Sté Immobiliere Ettaiba	PM	2158/149 le 04/11/2005	-	43662	2000	TP	Ag	Ar	Per	X=317700 Y=285700
Chaouia - Ouardigha	Berrechid	Riah	Sté Immobiliere Ettaiba	PM	1307/140 le 19/08/1998	-	10 h25 ar 17 ca	9000	TP	Ag	Ar	Per	RN 11 PK 56 + 000(Douar Laababra
Chaouia - Ouardigha	Berrechid	Riah	Ste Orobrique	PM	416/163 le 06/10/2009	05 ans	09 ha18a	10000	TP	Ag	Ac	Per	X=314000 Y=283300
Chaouia - Ouardigha	Berrechid	Riah	Super Cerame	PM	177/1037 le 03/08/2006	-	40000	5000	TP	Ag	Ar	Per	X=310500 Y=284200
Chaouia - Ouardigha	Berrechid	Riah	Union Cerame	PM	104/1602 le10/07/2002	-		2000	TP	Ag	Ar	Per	RN 11 PK 58 + 000(Douar Cherkawa)
Chaouia - Ouardigha	Berrechid	Sahel Ouled Hriz	Bagha Brahim	PP	853/41 le 02/07/2001	-	10000	900	TP	Mr	Ar	Per	X=261000 Y=307500
Chaouia - Ouardigha	Berrechid	Sahel Ouled Hriz	Bagha Brahim Et El Hassnaoui	PP	890/105 le 18/12/2008	-	71090	100	TP	Mr	Ar	Per	X=307700 Y=262500
Chaouia - Ouardigha	Berrechid	Sahel Ouled Hriz	Carrieres Mnasra Sahel	PM	454/168 le 29/10/2009	-	100000	6000	TP	Gr	Ac	Per	X=270600 Y=300200
Chaouia - Ouardigha	Berrechid	Sahel Ouled Hriz	El Hafdaoui Naji Et Aglaguei Abdelaziz	PP	38/441 le 07/11/2007	-	17127	350	TP	Au	Ar	Per	X=264450 Y=308350

***Identité juridique de l'exploitant** : Personne Morale (PM) - Personne Physique (PP).

***Nature Juridique du Foncier** : Terrain Privé (TP)-Domaine Privé de l'Etat (DPE)- Terrain Collectif (TC)- Terrain Habous (TH)- Domaine Forestier (DF) -Domaine Public Hydraulique (DPH) – Domaine Public Maritime (DPM) -Domaine Public Routier (DPR) - Domaine Public des Chemins de Fer (DPCF).

* **Type de matériaux** : Gravette(Gr) –Sable de dunes(Sd) - Sable de concassage(Sc) - Sable fluvial(Sf) - Sable marin(Sm) - Tout Venant(TV) - Marbre(Mr) - Argile (Ag) - Autres (Au).

* **Situation actuelle de la carrière** : en Activité (Ac) - en Arrêt (Ar) - Abandonnée (Ab).

* **Type de la carrière** : Permanante (Per) - Provisoire (Pro).



Région	Prefecture Province	Commune	Exploitant		Déclaration		Superficie déclarée (m ²)	Quantité annuelle déclarée (m3)	Nature juridique du foncier	Type de matériaux	Situation actuelle de la carrière	Type de la carrière	Coordonnées Lambert des limites de la carrière
			Nom	Identité Juridique	N° et date	Durée							
Chaouia - Ouardigha	Berrechid	Sahel Ouled Hriz	Enpc	PM	286/246 le 17/11/1992	-	151120	39000	TP	Gr	Ab	Per	X=250000 Y=280600
Chaouia - Ouardigha	Berrechid	Sahel Ouled Hriz	Entreprise Houar	PM	1066/111 le 30/11/2010	05 ans	10 ha 61 ar	15000	TP	Gr	Ac	Per	X=281553 Y=299609
Chaouia - Ouardigha	Berrechid	Sahel Ouled Hriz	Equipement Des Routes (Erm)	PM	11/93 le 27/09/2003	-	53200	10000	TP	Gr	Ar	Per	X=243000 Y=295000
Chaouia - Ouardigha	Berrechid	Sahel Ouled Hriz	Gravette Et Batiment	PM	3/91 le 26/03/1991	-	450000	39000	TP	Gr	Ac	Per	X=272413 Y=311600
Chaouia - Ouardigha	Berrechid	Sahel Ouled Hriz	Gravettes De La Chaouia	PM	425/37 le 01/11/2007	-	110000	9000	TP	Gr	Ar	Per	X=273750 Y=306200
Chaouia - Ouardigha	Berrechid	Sahel Ouled Hriz	La Roche El Farage	PM	1423/211 le 07/02/2007	-	20000	6500	TP	Au	Ab	Per	X=264359 Y=308311
Chaouia - Ouardigha	Berrechid	Sahel Ouled Hriz	Lafarge	PM	150/289 le 20/07/2009	-	40 h 66a34ca	500000	TP	Gr	Ac	Per	X=303200 Y=282700
Chaouia - Ouardigha	Berrechid	Sahel Ouled Hriz	Mca Construction	PM	185/1112 le 31/08/2006	-	5h57ar49cr	900000	TP	Gr	Ab	Per	X=273600 Y=304700
Chaouia - Ouardigha	Berrechid	Sahel Ouled Hriz	Mme Noumare El Idrissi El Batoul Et Les Herietier Nacri	PP	1058/123 le 20/03/2009	-	05 ha	5000	TP	Mr	Ar	Per	X=262950 Y=308450
Chaouia - Ouardigha	Berrechid	Sahel Ouled Hriz	Mr Lhaj Bensalmia	PP	1012/118 le 03/03/2009	-	42000	6000	TP	Au	Ar	Per	X=266337 Y=309402
Chaouia - Ouardigha	Berrechid	Sahel Ouled Hriz	Segra	PM	251/147 le 14/07/2009	-	06 ha	9000	TP	Gr	Ac	Per	X=271400 Y=298400
Chaouia - Ouardigha	Berrechid	Sahel Ouled Hriz	Ste Manajim Rokham Afriquia	PM	525/175 le 20/11/2009	-	15000	3000	TP	Mr	Ar	Per	X=262500 Y=306300

***Identité juridique de l'exploitant** : Personne Morale (PM) - Personne Physique (PP).

***Nature Juridique du Foncier** : Terrain Privé (TP)-Domaine Privé de l'Etat (DPE)- Terrain Collectif (TC)- Terrain Habous (TH)- Domaine Forestier (DF) -Domaine Public Hydraulique (DPH) – Domaine Public Maritime (DPM) -Domaine Public Routier (DPR) - Domaine Public des Chemins de Fer (DPCF).

* **Type de matériaux** : Gravette(Gr) –Sable de dunes(Sd) - Sable de concassage(Sc) - Sable fluvial(Sf) - Sable marin(Sm) - Tout Venant(TV) - Marbre(Mr) - Argile (Ag) - Autres (Au).

* **Situation actuelle de la carrière** : en Activité (Ac) - en Arrêt (Ar) - Abandonnée (Ab).

* **Type de la carrière** : Permanante (Per) - Provisoire (Pro).



Région	Prefecture Province	Commune	Exploitant		Déclaration		Superficie déclarée (m ²)	Quantité annuelle déclarée (m ³)	Nature juridique du foncier	Type de matériaux	Situation actuelle de la carrière	Type de la carrière	Coordonnées Lambert des limites de la carrière
			Nom	Identité Juridique	N° et date	Durée							
Chaouia - Ouardigha	Berrechid	Sahel Ouled Hriz	Sté Sabliere Du Sahel	PM	1708/136 le 13/03/2006	-	21600	6000	TP	Mr	Ac	Per	X=264500 Y=308400
Chaouia - Ouardigha	Berrechid	Sidi Abdelkhalek	Sté Les Granulat Du Maroc	PM	161/18	05 ans	10ha	10000	TC	Gr	Ar	Per	X=253194 Y=278210
Chaouia - Ouardigha	Khouribga	B.Oukhriss	Mouloud Et Wahabi	PP	3306/30/20/11 29/05/2007	9ans	13600	650	DF	Gr	Ac	Per	X= 434771 Y= 257980 Z= _
Chaouia - Ouardigha	Khouribga	B.Oukhriss	Sté Smatraf	PM	3306/30/20/15 30/06/2008	3 ans	43000	6000	TC	Gr	Ar	Per	X= 432725 Y= 251800 Z= 790
Chaouia - Ouardigha	Khouribga	B.Zrantel	Etalhi Youssef	PP	3306/30/20/04 26/03/2008	9 ans	30000	2000	DF	Gr	Ac	Per	X= 431490 Y= 243750 Z= _
Chaouia - Ouardigha	Khouribga	B.Zrantel	Hargass Abd	PP	3306/30/20/15 25/01/2002	9 ans	15000	1500	DF	Gr	Ac	Per	X= 432000 Y= 245100 Z= _
Chaouia - Ouardigha	Khouribga	B.Zrantel	Mouloud Et Wahabi	PP	3306/30/19/99 15/10/2009	9 ans	17800	1100	DF	Gr	Ac	Per	X= 432 24 Y= 245 33 Z= _
Chaouia - Ouardigha	Khouribga	B.Zrantel	Sabri Najib Et Freres	PP	3306/30/20/04 26/03/2008	9 ans	31190	1600	DF	Gr	Ac	Per	X= 431420 Y= 243550 Z= _
Chaouia - Ouardigha	Khouribga	B.Zrantel	Sté Nocotra	PM	3306/30/20/15 30/06/2008	9 ans	184495	8000	DF	Gr	Ar	Per	X= 427124 Y= 246953 Z= 712
Chaouia - Ouardigha	Khouribga	Beni Ykhlef	Sté Route Du Nord	PM	3306/11/30/3 27/01/2012	15 mois	110.000	110.000 pendant 15 mois	TP	Mr	Ac	Per	x=3659778652 y=2597867938 au
Chaouia - Ouardigha	Khouribga	Chograne	Ait Lahcen Brik	PP	3306/30/20/38 11/10/2005	Illimitée	211930	1000	TP	Ag	Ac	Per	X= 411800 Y= 258500 Z= _
Chaouia - Ouardigha	Khouribga	Chograne	Jilali Boudhim	PP	3306/30/20/17 29/03/2006	Illimitée	21693	300	TP	Mr	Ar	Per	X= 400 210 400 160 Y= 248 600

* **Identité juridique de l'exploitant** : Personne Morale (PM) - Personne Physique (PP).

* **Nature Juridique du Foncier** : Terrain Privé (TP)-Domaine Privé de l'Etat (DPE)- Terrain Collectif (TC)- Terrain Habous (TH)- Domaine Forestier (DF) -Domaine Public Hydraulique (DPH) – Domaine Public Maritime (DPM) -Domaine Public Routier (DPR) - Domaine Public des Chemins de Fer (DPCF).

* **Type de matériaux** : Gravette(Gr) –Sable de dunes(Sd) - Sable de concassage(Sc) - Sable fluvial(Sf) - Sable marin(Sm) - Tout Venant(TV) - Marbre(Mr) - Argile (Ag) - Autres (Au).

* **Situation actuelle de la carrière** : en Activité (Ac) - en Arrêt (Ar) - Abandonnée (Ab).

* **Type de la carrière** : Permanente (Per) - Provisoire (Pro).



Région	Prefecture Province	Commune	Exploitant		Déclaration		Superficie déclarée (m ²)	Quantité annuelle déclarée (m3)	Nature juridique du foncier	Type de matériaux	Situation actuelle de la carrière	Type de la carrière	Coordonnées Lambert des limites de la carrière
			Nom	Identité Juridique	N° et date	Durée							
Chaouia - Ouardigha	Khouribga	K.TROCH	IDEALOGUE PROMOTION	PP	3306/11/30/3 03/08/2012	Entre 4 et 5 ans	35879	1000	TP	Mr	Ac	Pro	388409,41 259897,47
Chaouia - Ouardigha	Khouribga	K.Troch	Abdsalam Najary	PP	3306/20/72 14/05/2010	Illimitée	7000	800	TP	Mr	Ac	Per	X= 387475 Y= 259600 Z=
Chaouia - Ouardigha	Khouribga	K.Troch	Adil Belkhir	PP	3306/30/20/04 13/03/2007	3 ans	13890	450	TP	Mr	Ab	Per	X= 387 846 387 766 Y= 861
Chaouia - Ouardigha	Khouribga	K.Troch	Anouane Mina	PP	3306/30/20/23 03/08/2009	3,5 ans	20880	790	TP	Mr	Ar	Per	X= 388232 Y= 259239 Z= 849
Chaouia - Ouardigha	Khouribga	K.Troch	Damine Mohamed	PP	3306/30/20/49 14/06/2006	2 ans	22923	450	TP	Mr	Ac	Per	X= 387600 Y= 258700 Z= 856 00
Chaouia - Ouardigha	Khouribga	K.Troch	Errahani Mekki	PP	3306/30/20/13 29/03/2006	Illimitée	10383	250	TP	Mr	Ar	Per	X= 387750 387 700 Y= 258600
Chaouia - Ouardigha	Khouribga	K.Troch	Errahani Mekki	PP	3306/30/20/98 23/07/2010	2 ans	12945	662	TP	Mr	Ar	Per	X= 387580 Y= 258240 Z= _
Chaouia - Ouardigha	Khouribga	K.Troch	Errahani Mekki	PP	3306/30/20/43 22/07/2003	10 ans	22427	235	TP	Mr	Ab	Per	X= 384700 Y= 259400 Z= _
Chaouia - Ouardigha	Khouribga	K.Troch	Errahani Mekki	PP	3306/30/20/43 22/07/2003	10 ans	22427	235	TP	Mr	Ab	Per	X= 384700 Y= 259380 Z= _
Chaouia - Ouardigha	Khouribga	K.Troch	Gharba Lekbir	PP	3306/20/30/73 14/05/2010	Illimitée	5882	500	TP	Mr	Ac	Per	X= 387800 Y= 258500 Z= 500
Chaouia - Ouardigha	Khouribga	K.Troch	Mourad Nadifi	PP	3306/30/20/21 03/08/2009	3 ans	14809	500	TP	Mr	Ar	Per	X= 387850 Y= 250450 Z= 845
Chaouia - Ouardigha	Khouribga	K.Troch	S.Brecha	PM	3306/30/20/12 28/03/2006	Illimitée	386074	5950	TP	Mr	Ab	Per	X= 387840 Y= 259 800 260 100 Z= _

***Identité juridique de l'exploitant** : Personne Morale (PM) - Personne Physique (PP).

***Nature Juridique du Foncier** : Terrain Privé (TP)-Domaine Privé de l'Etat (DPE)- Terrain Collectif (TC)- Terrain Habous (TH)- Domaine Forestier (DF) -Domaine Public Hydraulique (DPH) – Domaine Public Maritime (DPM) -Domaine Public Routier (DPR) - Domaine Public des Chemins de Fer (DPCF).

* **Type de matériaux** : Gravette(Gr) –Sable de dunes(Sd) - Sable de concassage(Sc) - Sable fluvial(Sf) - Sable marin(Sm) - Tout Venant(TV) - Marbre(Mr) - Argile (Ag) - Autres (Au).

* **Situation actuelle de la carrière** : en Activité (Ac) - en Arrêt (Ar) - Abandonnée (Ab).

* **Type de la carrière** : Permanante (Per) - Provisoire (Pro).



Région	Prefecture Province	Commune	Exploitant		Déclaration		Superficie déclarée (m ²)	Quantité annuelle déclarée (m3)	Nature juridique du foncier	Type de matériaux	Situation actuelle de la carrière	Type de la carrière	Coordonnées Lambert des limites de la carrière
			Nom	Identité Juridique	N° et date	Durée							
Chaouia - Ouardigha	Khouribga	K.Troch	Salhi Salh	PP	3306/30/20/12 01/06/1992	Illimitée	20300	500	TP	Ca	Ar	Per	X= 392150 Y= 252100 Z= _
Chaouia - Ouardigha	Khouribga	K.Troch	Slimani Houti Hassan	PP	3306/30/20/49 14/06/2006	Illimitée	42722	600	TP	Mr	Ac	Per	X= 387 868 387 878 387 915
Chaouia - Ouardigha	Khouribga	K.Troch	Sté Flavio Corp	PM	3306/30/20/70 14/12/2006	Illimitée	42465	450	TP	Mr	Ac	Per	X= 388400 Y= 260 550 260 350
Chaouia - Ouardigha	Khouribga	K.Troch	Sté Mar Special	PM	3306/20/30/86 07/06/2010	Illimitée	30000	662	TP	Mr	Ac	Per	X= 389000 Y= 260300 Z= 881
Chaouia - Ouardigha	Khouribga	K.Troch	Sté Sahara Marbre	PM	3306/30/20/71 14/12/2006	Illimitée	20689	850	TP	Mr	Ar	Per	X= 389 000 388 359 389 010 Y=
Chaouia - Ouardigha	Khouribga	K.Troch	Sté Sahara Marbre	PM	3306/30/20/19 03/08/2009	4 ans	34304	1000	TP	Mr	Ar	Per	X= 388600 Y= 259200 Z= _
Chaouia - Ouardigha	Khouribga	K.Troch	Sté Explomar	PM	3306/30/20/20 30/08/2009	4 ,5 ans	40976	1200	TP	Mr	Ac	Per	X= 388416 Y= 259291 Z= 837
Chaouia - Ouardigha	Khouribga	K.Troch	Sté Karam Negoce	PM	3306/11/30/20 01/02/2012	3 ans	5320	1000	TP	Mr	Ac	Per	X=38730397 Y=2596221 au
Chaouia - Ouardigha	Khouribga	K.Troch	Sté Mabateq	PM	3306/30/20/01 06/02/2006	Illimitée	15907	150	TP	Mr	Ac	Per	X= 388750 388765 Y= 260585
Chaouia - Ouardigha	Khouribga	K.Troch	Sté Sorévet	PM	3306/30/20/31 25/09/2008	Illimitée	39195	1100	TP	Mr	Ac	Per	X= 387 375 387 505 387 450
Chaouia - Ouardigha	Khouribga	K.Troch	Sté Sorévet	PM	3306/30/20/32 25/09/2008	Illimitée	96811	2000	TP	Mr	Ac	Per	X= 388257 388 350 388 160 Y=
Chaouia - Ouardigha	Khouribga	K.Troch	Sté Stone Marmore	PM	3306/30/20/72 14/12/2006	Illimitée	127803	750	TP	Mr	Ar	Per	X= 388 632 388 509 388 856 Y=

***Identité juridique de l'exploitant** : Personne Morale (PM) - Personne Physique (PP).

***Nature Juridique du Foncier** : Terrain Privé (TP)-Domaine Privé de l'Etat (DPE)- Terrain Collectif (TC)- Terrain Habous (TH)- Domaine Forestier (DF) -Domaine Public Hydraulique (DPH) – Domaine Public Maritime (DPM) -Domaine Public Routier (DPR) - Domaine Public des Chemins de Fer (DPCF).

* **Type de matériaux** : Gravette(Gr) –Sable de dunes(Sd) - Sable de concassage(Sc) - Sable fluvial(Sf) - Sable marin(Sm) - Tout Venant(TV) - Marbre(Mr) - Argile (Ag) - Autres (Au).

* **Situation actuelle de la carrière** : en Activité (Ac) - en Arrêt (Ar) - Abandonnée (Ab).

* **Type de la carrière** : Permanante (Per) - Provisoire (Pro).



Région	Prefecture Province	Commune	Exploitant		Déclaration		Superficie déclarée (m ²)	Quantité annuelle déclarée (m ³)	Nature juridique du foncier	Type de matériaux	Situation actuelle de la carrière	Type de la carrière	Coordonnées Lambert des limites de la carrière
			Nom	Identité Juridique	N° et date	Durée							
Chaouia - Ouardigha	Khouribga	K.Troch	Sté Ads	PM	3306/30/20/11 20/05/2008	Illimitée	55000	1000	TP	Mr	Ar	Per	X= 387 300 387 300 Y= 260 700
Chaouia - Ouardigha	Khouribga	K.Troch	Sté Ali Baba	PM	3306/30/20/48 09/06/2006	Illimitée	73620	850	TP	Mr	Ar	Per	X= 388 900 389 500 Y= 260200 Z=_
Chaouia - Ouardigha	Khouribga	K.Troch	Sté Anas Sud	PM	3306/30/20/42 21/12/2009	Illimitée	1649	38860	TP	Mr	Ar	Per	X= 258700 Y= 871 00 Z=_
Chaouia - Ouardigha	Khouribga	K.Troch	Sté Atlantec Cantera	PM	3306/30/20/24 01/04/2004	Illimitée	36163	650	TP	Mr	Ab	Per	X= 387125 Y= 260000 Z=_
Chaouia - Ouardigha	Khouribga	K.Troch	Sté Atlas Stone	PM	3306/30/20/30 22/12/1997	Illimitée	30000	1500	TP	Mr	Ac	Per	X= 388125 Y= 260383 Z= 863
Chaouia - Ouardigha	Khouribga	K.Troch	Sté Atlas Stone	PM	3306/30/20/04 17/02/2004	Illimitée	224734	5930	TP	Mr	Ac	Per	X= 377 405 388 800 Y= 260 480
Chaouia - Ouardigha	Khouribga	K.Troch	Sté Cosmos Marmor	PM	3306/30/20/53 11/11/2004	Illimitée	11468	500	TP	Mr	Ab	Per	X= 387710 Y= 260580 Z=_
Chaouia - Ouardigha	Khouribga	K.Troch	Sté Cosmos Marmor	PM	3306/30/20/39 11/11/2004	Illimitée	101664	500	TP	Mr	Ar	Per	X= 388 900 387 000 387 200 Y=_
Chaouia - Ouardigha	Khouribga	K.Troch	Sté Daminex	PM	3306/30/20/52 02/09/2003	7 ans	180070	500	TP	Mr	Ab	Per	X= 387500 Y= 259650 Z=_
Chaouia - Ouardigha	Khouribga	K.Troch	Sté Grani Marbre	PM	3306/30/20/51 02/09/2003	entre 11 et 12ans	21236	500	TP	Mr	Ab	Per	X= 386200 Y= 259510 Z=_
Chaouia - Ouardigha	Khouribga	K.Troch	Sté Ken Ston	PM	3306/30/20/35 18/07/2003	4 ans	9677	600	TP	Mr	Ab	Per	X= 389200 Y= 260550 Z=_
Chaouia - Ouardigha	Khouribga	K.Troch	Sté Kenoz Marbre	PM	3306/30/20/17 22/05/2003	Illimitée	83139	1000	TP	Mr	Ac	Per	X= 388400 Y= 260200 Z=_

***Identité juridique de l'exploitant** : Personne Morale (PM) - Personne Physique (PP).

***Nature Juridique du Foncier** : Terrain Privé (TP)-Domaine Privé de l'Etat (DPE)- Terrain Collectif (TC)- Terrain Habous (TH)- Domaine Forestier (DF) -Domaine Public Hydraulique (DPH) – Domaine Public Maritime (DPM) -Domaine Public Routier (DPR) - Domaine Public des Chemins de Fer (DPCF).

* **Type de matériaux** : Gravette(Gr) –Sable de dunes(Sd) - Sable de concassage(Sc) - Sable fluvial(Sf) - Sable marin(Sm) - Tout Venant(TV) - Marbre(Mr) - Argile (Ag) - Autres (Au).

* **Situation actuelle de la carrière** : en Activité (Ac) - en Arrêt (Ar) - Abandonnée (Ab).

* **Type de la carrière** : Permanente (Per) - Provisoire (Pro).



Région	Prefecture Province	Commune	Exploitant		Déclaration		Superficie déclarée (m ²)	Quantité annuelle déclarée (m ³)	Nature juridique du foncier	Type de matériaux	Situation actuelle de la carrière	Type de la carrière	Coordonnées Lambert des limites de la carrière
			Nom	Identité Juridique	N° et date	Durée							
Chaouia - Ouardigha	Khouribga	K.Troch	Sté Los Amigos	PM	3306/30/20/04 06/02/2006	Illimitée	21836	387700	TP	Mr	Ac	Per	X= 259 800 260 650 Y= 856 20
Chaouia - Ouardigha	Khouribga	K.Troch	Sté Mabateq	PM	3306/30/20/01 06/02/2006	Illimitée	15907	150	TP	Mr	Ac	Per	X= 388750 388765 Y= 260585
Chaouia - Ouardigha	Khouribga	K.Troch	Sté Mabateq	PM	3306/30/20/17 22/05/2003	20 ans	23973	150	TP	Mr	Ac	Per	X= 388625 Y= 260500 Z= _
Chaouia - Ouardigha	Khouribga	K.Troch	Sté Marbre Diffusion	PM	3306/30/20/06 17/02/2004	Illimitée	42000	5330	TP	Mr	Ac	Per	X= 387627 Y= 260812 Z= 860
Chaouia - Ouardigha	Khouribga	K.Troch	Sté Marbre Diffusion	PM	3306/30/20/68 25/10/1999	Illimitée	55415	250	TP	Mr	Ac	Per	X= 387650 Y= 259875 Z= 857
Chaouia - Ouardigha	Khouribga	K.Troch	Sté Marbre Diffusion	PM	3306/30/20/81 19/09/2001	Illimitée	108756	2664	TP	Mr	Ac	Per	X= 387620 Y= 260515 Z=
Chaouia - Ouardigha	Khouribga	K.Troch	Sté Marbrie Sale	PM	3306/30/20/02 30/01/2004	Illimitée	25016	550	TP	Mr	Ar	Per	X= 389400 Y= 260450 Z= _
Chaouia - Ouardigha	Khouribga	K.Troch	Sté Metal Marbre	PM	3306/30/20/53 12/11/2008	Illimitée	308449	1000	TP	Mr	Ar	Per	X= 386245 386 775 387 090 Y=
Chaouia - Ouardigha	Khouribga	K.Troch	Sté Najma Stone	PM	3306/30/20/17 03/08/2009	3 ans	20609	1000	TP	Mr	Ar	Per	X= 388 80 Y= 260 Z= 872,5
Chaouia - Ouardigha	Khouribga	K.Troch	Sté Probamar	PM	3306/30/20/34 18/07/2003	12ans	35982	550	TP	Mr	Ab	Per	X= 387700 Y= 260700 Z= _
Chaouia - Ouardigha	Khouribga	K.Troch	Sté Ridge Marbre	PM	3306/30/20/31 04/06/2004	Illimitée	62412	1000	TP	Mr	Ab	Per	X= 388 500 388 200 Y= 259 800
Chaouia - Ouardigha	Khouribga	K.Troch	Sté Rtl Cstresion Sarlau	PM	3306/20/30/96 23/07/2010	2 ans	32354	800	TP	Mr	Ar	Per	X= 388900 Y= 260000 Z= 881

***Identité juridique de l'exploitant** : Personne Morale (PM) - Personne Physique (PP).

***Nature Juridique du Foncier** : Terrain Privé (TP)-Domaine Privé de l'Etat (DPE)- Terrain Collectif (TC)- Terrain Habous (TH)- Domaine Forestier (DF) -Domaine Public Hydraulique (DPH) – Domaine Public Maritime (DPM) -Domaine Public Routier (DPR) - Domaine Public des Chemins de Fer (DPCF).

* **Type de matériaux** : Gravette(Gr) –Sable de dunes(Sd) - Sable de concassage(Sc) - Sable fluvial(Sf) - Sable marin(Sm) - Tout Venant(TV) - Marbre(Mr) - Argile (Ag) - Autres (Au).

* **Situation actuelle de la carrière** : en Activité (Ac) - en Arrêt (Ar) - Abandonnée (Ab).

* **Type de la carrière** : Permanente (Per) - Provisoire (Pro).



Région	Prefecture Province	Commune	Exploitant		Déclaration		Superficie déclarée (m ²)	Quantité annuelle déclarée (m ³)	Nature juridique du foncier	Type de matériaux	Situation actuelle de la carrière	Type de la carrière	Coordonnées Lambert des limites de la carrière
			Nom	Identité Juridique	N° et date	Durée							
Chaouia - Ouardigha	Khouribga	K.Troch	Sté S Bm Stones	PM	3306/30/20/52 14/06/2006	Illimitée	386074	5950	TP	Mr	Ar	Per	X= 388 075 389 600 389 600
Chaouia - Ouardigha	Khouribga	K.Troch	Sté Wardigha Marbre	PM	3306/30/20/50 12/11/2008	3 ans	11000	595	TP	Mr	Ac	Per	X= 387679 Y= 258429 Z= 8445
Chaouia - Ouardigha	Khouribga	K.Troch	Sté Wardigha Marbre	PM	3306/30/20/51 14/06/2006	Illimitée	12678	300	TP	Mr	Ar	Per	X= 387740 387 724 Y= 858590
Chaouia - Ouardigha	Khouribga	K.Troch	Sté Wardigha Marbre	PM	3306/30/20/18 13/08/2009	4 ans	12678	387700	TP	Mr	Ar	Per	X= 258 590 258 540 Y= 842 50
Chaouia - Ouardigha	Khouribga	K.Troch	Sté Wardigha Marbre	PM	3306/30/20/32 04/06/2004	Illimitée	61716	600	TP	Mr	Ar	Per	X= 376770 Y= 263005 Z= _
Chaouia - Ouardigha	Khouribga	K.Troch	Sté Explomar	PM	3306/30/20/41 20/10/2005	Illimitée	70744	1000	TP	Mr	Ac	Per	X= 387 600 387 150 387 200 Y= _
Chaouia - Ouardigha	Khouribga	K.Troch	Sté Moulia Abdelaziz	PM	3306/30/20/18 20/05/2008	3,5 ans	20500	1026	TP	Mr	Ar	Per	X= 389 1 92 Y= 260610 Z= 873 50
Chaouia - Ouardigha	Khouribga	Lagnadiz	Sté Bakrif	PM	3306/30/20/30 29/08/2008	15 ans	73353	22000	TP	Sc	Ac	Per	X= 376086 Y= 289490 Z= 740
Chaouia - Ouardigha	Khouribga	Lamaadna	Moumen Ahmed	PP	3306/30/20/34 05/10/2005	7 ans	21475	8000	TP	Ca	Ac	Per	X= 395460 Y= 257300 Z= _
Chaouia - Ouardigha	Khouribga	Od Abdoune	Bakkari Lahcen Et Salah	PP	3306/30/20/15 02/01/2002	Illimitée	17070	16000	TP	Ca	Ac	Per	X= 358950 Y= 262700 Z= 725
Chaouia - Ouardigha	Khouribga	Od Abdoune	Najid Bouchta	PP	3306/30/20/04 27/04/1995	Illimitée	30000	15000	TP	Ca	Ar	Per	X= 360600 Y= 251800 Z= _
Chaouia - Ouardigha	Khouribga	Od Abdoune	Najouallah Bouchaib	PP	3306/30/20/15 02/01/2002	Illimitée	88132	18000	TP	Ca	Ac	Per	X= 360500 Y= 259000 Z= 725

***Identité juridique de l'exploitant** : Personne Morale (PM) - Personne Physique (PP).

***Nature Juridique du Foncier** : Terrain Privé (TP)-Domaine Privé de l'Etat (DPE)- Terrain Collectif (TC)- Terrain Habous (TH)- Domaine Forestier (DF) -Domaine Public Hydraulique (DPH) – Domaine Public Maritime (DPM) -Domaine Public Routier (DPR) - Domaine Public des Chemins de Fer (DPCF).

* **Type de matériaux** : Gravette(Gr) –Sable de dunes(Sd) - Sable de concassage(Sc) - Sable fluvial(Sf) - Sable marin(Sm) - Tout Venant(TV) - Marbre(Mr) - Argile (Ag) - Autres (Au).

* **Situation actuelle de la carrière** : en Activité (Ac) - en Arrêt (Ar) - Abandonnée (Ab).

* **Type de la carrière** : Permanante (Per) - Provisoire (Pro).



Région	Prefecture Province	Commune	Exploitant		Déclaration		Superficie déclarée (m ²)	Quantité annuelle déclarée (m ³)	Nature juridique du foncier	Type de matériaux	Situation actuelle de la carrière	Type de la carrière	Coordonnées Lambert des limites de la carrière
			Nom	Identité Juridique	N° et date	Durée							
Chaouia - Ouardigha	Khouribga	Oule Ftata	Ali Haddadi	PP	3306/30/20/06 25/01/2010	10 ans	62950	8500	TP	Sc	Ac	Pro	X= 378425 Y= 289500 Z= _
Chaouia - Ouardigha	Khouribga	Oule Ftata	Fadlaoui Mohamed	PP	3306/20/30/46 29/04/2010	5 ans	60000	5700	TP	Sc	Ar	Pro	X= 379200 Y= 290500 Z= 738
Chaouia - Ouardigha	Khouribga	Oule Ftata	Rhazouni Mohamed	PP	3306/20/30/45 29/04/2010	7 ans	13914	4000	TP	Sc	Ar	Pro	X= 378040 Y= 289720 Z= _
Chaouia - Ouardigha	Settat	Ain Derban Lahlaf	Bardane Abderrahmane	PP	79/417 le 10/06/2008	05 ans	10192	3000	TP	Au	Ar	Per	X=329400 Y=269700
Chaouia - Ouardigha	Settat	Ain Derban Lahlaf	Best Carriere Chaoia-Ouardigha	PM	1926/209 le 06/06/2011	05 ans	47100	6000	TP	Au	Ac	Per	X=329627 Y=269057
Chaouia - Ouardigha	Settat	Ain Derban Lahlaf	Carrières Sabri	PM	464/40 le 14/11/2007	03 ans	30000	5000	TP	Au	Ar	Per	X=330050 Y=268500
Chaouia - Ouardigha	Settat	Ain Derban Lahlaf	Chouai Carbounat	PM	458/50 le 13/05/2010	03 ans	10000	5000	TP	Au	Ar	Per	X=331820 Y=268580
Chaouia - Ouardigha	Settat	Ain Derban Lahlaf	Cimat	PM	259/33 le 31/03/2010	20 ans	1590000	2 100 000 t	TP	Ag	Ac	Per	X=335500 Y=267500
Chaouia - Ouardigha	Settat	Ain Derban Lahlaf	Khattab Mehdi Et Consorts	PP	152/17 le 02/03/2010	03 ans	92a07ca	4000	TP	Au	Ac	Per	X=330400 Y=269400
Chaouia - Ouardigha	Settat	Ain Derban Lahlaf	Rosa Carbonnate	PM	503/67 le 22/04/2008	03 ans	10000	5000	TP	Au	Ar	Per	X=330300 y=268400
Chaouia - Ouardigha	Settat	Ain Derban Lahlaf	S,F,P,Ca	PM	536/82 le 16/06/2008	03 ans	31287	6000	TP	Au	Ar	Per	X=330064 Y=268439
Chaouia - Ouardigha	Settat	Ain Derban Lahlaf	Sté Ait Lamine	PM	119/10 le 30/05/2007	03 ans	10000	3000	TP	Au	Ar	Per	X=330250 Y=268400

***Identité juridique de l'exploitant** : Personne Morale (PM) - Personne Physique (PP).

***Nature Juridique du Foncier** : Terrain Privé (TP)-Domaine Privé de l'Etat (DPE)- Terrain Collectif (TC)- Terrain Habous (TH)- Domaine Forestier (DF) -Domaine Public Hydraulique (DPH) – Domaine Public Maritime (DPM) -Domaine Public Routier (DPR) - Domaine Public des Chemins de Fer (DPCF).

* **Type de matériaux** : Gravette(Gr) –Sable de dunes(Sd) - Sable de concassage(Sc) - Sable fluvial(Sf) - Sable marin(Sm) - Tout Venant(TV) - Marbre(Mr) - Argile (Ag) - Autres (Au).

* **Situation actuelle de la carrière** : en Activité (Ac) - en Arrêt (Ar) - Abandonnée (Ab).

* **Type de la carrière** : Permanente (Per) - Provisoire (Pro).



Région	Prefecture Province	Commune	Exploitant		Déclaration		Superficie déclarée (m ²)	Quantité annuelle déclarée (m3)	Nature juridique du foncier	Type de matériaux	Situation actuelle de la carrière	Type de la carrière	Coordonnées Lambert des limites de la carrière
			Nom	Identité Juridique	N° et date	Durée							
Chaouia - Ouardigha	Settat	Ain Derban Lahlaf	Ste Antri Production	PM	11/10 le 05/10/2011	05 ans	42690	7000	TP	Au	Ar	Per	X=331531 Y=268004
Chaouia - Ouardigha	Settat	Ain Derban Lahlaf	Sté Broychim	PM	821/68 le 27/06/2003	-	27630	3000	TP	Au	Ar	Per	
Chaouia - Ouardigha	Settat	Ain Derban Lahlaf	STE CARRIERES LAHLAF M'ZAB	PM	522/51 le 12/03/2012	05 ans	10000	3000	TP	Au	Ac	Per	X=330000 Y=268100
Chaouia - Ouardigha	Settat	Ain Derban Lahlaf	Sté Carrieres Lamzabi	PM	173/204 le 20/02/1995	-	40000	10000	TP	Au	Ar	Per	X=334900 Y=268850
Chaouia - Ouardigha	Settat	Ain Derban Lahlaf	Sté Carrieres Sabri	PM	40/464 le 14/11/2007	05 ans	29034	5000	TP	Au	Ar	Per	X=330050 Y=268400
Chaouia - Ouardigha	Settat	Ain Derban Lahlaf	Sté Snica	PM	202/141 le 27/12/94	05 ans	10000	4320	TP	Au	Ac	Per	RN11PK75
Chaouia - Ouardigha	Settat	Ain Derban Lahlaf	STECAC	PM	657/56 le 20/02/2008	03 ans	44750	3000	TP	Au	Ar	Per	X=330350 Y=269350
Chaouia - Ouardigha	Settat	Ain Derban Lahlaf	Yajabi Amhal	PP	444/42 le 21/11/1996	-	23348	3000	TP	Au	Ac	Per	X=330050 Y=267850
Chaouia - Ouardigha	Settat	Ain Derban Lahlaf	Yajabi Jamal	PP	1612/175 le 08/04/2011	05 ans	23384	3000	TP	Au	Ac	Per	X=330050 Y=267850
Chaouia - Ouardigha	Settat	Gdana	Ste Jouf Construction	PM	115/10 le 05/10/2011	05 ans	30000	600	TP	Au	Ab	Per	X=258825 Y=261900
Chaouia - Ouardigha	Settat	Ain Blal	Megec	PM	-	01 an		5000	DPH	Gr	Ab	Per	X=323109 Y=202220
Chaouia - Ouardigha	Settat	Ain Blal	Ourelec	PM	349/38 le 13/04/2010	01 an	13 ha 72a18ca	12000	DPH	Gr	Ar	Per	X=287293,71 Y=213508,09

* **Identité juridique de l'exploitant** : Personne Morale (PM) - Personne Physique (PP).

* **Nature Juridique du Foncier** : Terrain Privé (TP) - Domaine Privé de l'Etat (DPE) - Terrain Collectif (TC) - Terrain Habous (TH) - Domaine Forestier (DF) - Domaine Public Hydraulique (DPH) - Domaine Public Maritime (DPM) - Domaine Public Routier (DPR) - Domaine Public des Chemins de Fer (DPCF).

* **Type de matériaux** : Gravette (Gr) - Sable de dunes (Sd) - Sable de concassage (Sc) - Sable fluvial (Sf) - Sable marin (Sm) - Tout Venant (TV) - Marbre (Mr) - Argile (Ag) - Autres (Au).

* **Situation actuelle de la carrière** : en Activité (Ac) - en Arrêt (Ar) - Abandonnée (Ab).

* **Type de la carrière** : Permanente (Per) - Provisoire (Pro).



Région	Prefecture Province	Commune	Exploitant		Déclaration		Superficie déclarée (m ²)	Quantité annuelle déclarée (m3)	Nature juridique du foncier	Type de matériaux	Situation actuelle de la carrière	Type de la carrière	Coordonnées Lambert des limites de la carrière
			Nom	Identité Juridique	N° et date	Durée							
Chaouia - Ouardigha	Settat	Bouguergouh	Ettaiba	PM	184/614 le 14/12/2009	-	51912	4000	TP	Ag	Ar	Per	X=320900 Y=280100
Chaouia - Ouardigha	Settat	Bouguergouh	Facemaq	PM	324/249 le 15/04/19993	-	10000	10000	TP	Ag	Ac	Per	X=310800 Y=273850
Chaouia - Ouardigha	Settat	Bouguergouh	Facemaq	PM	249/32 le 15/04/2003	-	20ha70ar00 c	10000	TP	Ag	Ac	Per	X=318800 Y=283850
Chaouia - Ouardigha	Settat	Bouguergouh	Grocer	PM	202/152 le 25//01/1995	-		10000	TP	Ag	Ar	Per	RN 11 PK (ouled)
Chaouia - Ouardigha	Settat	Bouguergouh	Grocer	PM	194/41 le 21/01/1994	-		10000	TP	Ag	Ar	Per	RN 11 PK (ard)
Chaouia - Ouardigha	Settat	Bouguergouh	Holcim	PM	408/162 le 30/09/2009	05 ans	16238	10000	TP	Ag	Ac	Per	X=282700 Y=316900
Chaouia - Ouardigha	Settat	Bouguergouh	Orobrique	PM	325/154 le 05/08/2009	05 ans	47450	10000	TP	Ag	Ar	Per	X=318000 y=278800
Chaouia - Ouardigha	Settat	Bouguergouh	Orobrique	PM	404/162 le 28/09/2009	05 ans	67245	10000	TP	Ag	Ar	Per	X=321800 Y=278100
Chaouia - Ouardigha	Settat	Bouguergouh	Soukaina-Briq	PM	828/100 le 25/09/2008	03 ans	35860	2000	TP	Ag	Ar	Per	X=317700 Y=282800
Chaouia - Ouardigha	Settat	Bouguergouh	Soukaina-Briq	PM	498/47	05ans	01ha70ar24 ca	24300	TP	Ag	Ac	Per	X=317427 Y=282607
Chaouia - Ouardigha	Settat	Bouguergouh	Sté Solabriq	PM	81/1027 le 07/06/02005	10 ans	10 ha 87ar	6000	TP	Ag	Ac	Per	X=332100 Y=281600
Chaouia - Ouardigha	Settat	El Mazamza Al Janoubia	Atmai Kacem	PP	67/501 le 22/04/2008	-	15658	3000	TP	TV	Ab	Pro	X=29800 y=29800

***Identité juridique de l'exploitant** : Personne Morale (PM) - Personne Physique (PP).

***Nature Juridique du Foncier** : Terrain Privé (TP)-Domaine Privé de l'Etat (DPE)- Terrain Collectif (TC)- Terrain Habous (TH)- Domaine Forestier (DF) -Domaine Public Hydraulique (DPH) – Domaine Public Maritime (DPM) -Domaine Public Routier (DPR) - Domaine Public des Chemins de Fer (DPCF).

* **Type de matériaux** : Gravette(Gr) –Sable de dunes(Sd) - Sable de concassage(Sc) - Sable fluvial(Sf) - Sable marin(Sm) - Tout Venant(TV) - Marbre(Mr) - Argile (Ag) - Autres (Au).

* **Situation actuelle de la carrière** : en Activité (Ac) - en Arrêt (Ar) - Abandonnée (Ab).

* **Type de la carrière** : Permanante (Per) - Provisoire (Pro).



Région	Prefecture Province	Commune	Exploitant		Déclaration		Superficie déclarée (m ²)	Quantité annuelle déclarée (m3)	Nature juridique du foncier	Type de matériaux	Situation actuelle de la carrière	Type de la carrière	Coordonnées Lambert des limites de la carrière
			Nom	Identité Juridique	N° et date	Durée							
Chaouia - Ouardigha	Settat	Lekhzazra	Carbounate Chaouia	PM	2113/208 du 17/12/1999	05 ans	40000	6000	TP	Au	Ac	Per	X=335400 Y=272400
Chaouia - Ouardigha	Settat	Lekhzazra	Sabri Abbas	PP	193/1504 le 16/06/1999	05 ans	1/2ha	1500	TP	Au	Ac	Per	
Chaouia - Ouardigha	Settat	Lekhzazra	Sabri Mustapha	PP	92/9 le 9/07/1992	05 ans		-	TP	Au	Ar	Per	X=335 000 Y=274 000
Chaouia - Ouardigha	Settat	Lekhzazra	Taki Eddine	PP	739/80 le 16/04/1998	05 ans		-	TP	Au	Ar	Per	X=334150 Y=273150
Chaouia - Ouardigha	Settat	M'Garto	Cimat	PM	975/102 le 03/11/2010	05 ans	146000	150000	TP	Ag	Ac	Per	X=340565 Y=288230
Chaouia - Ouardigha	Settat	M'Garto	Emt	PM	25/299 30/08/2007	03 ans	210000	100000	TP	Gr	Ab	Per	X=282200 Y=333600
Chaouia - Ouardigha	Settat	M'Garto	Karetek	PM	88/513 07/06/2008	05 ans	56424	60000	TP	Gr	Ac	Per	X=333 200,4 Y=282 800
Chaouia - Ouardigha	Settat	M'Garto	Said Belmeiani	PM	194/1212 le 04/10/2006	05 ans	3ha58a	240000	TP	Gr	Ac	Per	X=335682,4 Y=283700,5
Chaouia - Ouardigha	Settat	M'Garto	Satrecons	PM	2015/221 le 11/06/2011	05 ans	13 ha 89 ar 79 ca	200000	TP	Gr	Ac	Per	X=335700 Y=284000
Chaouia - Ouardigha	Settat	M'Garto	Sintram	PM	2016/221 le 11/06/2011	05 ans	08 ha 34 ar 11 ca	100000	TP	Gr	Ac	Per	X=336255 Y=284022
Chaouia - Ouardigha	Settat	M'Garto	Smec	PM	563/56 le 28/05/2010	10 ans	15ha58ca	30000	TP	Gr	Ac	Per	X=334500 Y=283600
Chaouia - Ouardigha	Settat	M'Garto	WAFABALLASTIRES	PM	724/68 le 22/05/2012	05 ans	04ha80ar08 ca	60000	TP	Gr	Ac	Per	X=336534 Y=283515

***Identité juridique de l'exploitant** : Personne Morale (PM) - Personne Physique (PP).

***Nature Juridique du Foncier** : Terrain Privé (TP)-Domaine Privé de l'Etat (DPE)- Terrain Collectif (TC)- Terrain Habous (TH)- Domaine Forestier (DF) -Domaine Public Hydraulique (DPH) – Domaine Public Maritime (DPM) -Domaine Public Routier (DPR) - Domaine Public des Chemins de Fer (DPCF).

* **Type de matériaux** : Gravette(Gr) –Sable de dunes(Sd) - Sable de concassage(Sc) - Sable fluvial(Sf) - Sable marin(Sm) - Tout Venant(TV) - Marbre(Mr) - Argile (Ag) - Autres (Au).

* **Situation actuelle de la carrière** : en Activité (Ac) - en Arrêt (Ar) - Abandonnée (Ab).

* **Type de la carrière** : Permanante (Per) - Provisoire (Pro).



Région	Prefecture Province	Commune	Exploitant		Déclaration		Superficie déclarée (m ²)	Quantité annuelle déclarée (m ³)	Nature juridique du foncier	Type de matériaux	Situation actuelle de la carrière	Type de la carrière	Coordonnées Lambert des limites de la carrière
			Nom	Identité Juridique	N° et date	Durée							
Chaouia - Ouardigha	Settat	M'Garto	Youssef Harrach	PP	1722/188 le 02/05/2011	05 ans	10 ha	120000	TP	Gr	Ac	Per	X=336300 Y=283600
Chaouia - Ouardigha	Settat	Municipalite De Ben Ahmed	Cimat	PM	513/52 le 20/05/2010	10 ans	40500	100000	TP	Ag	Ac	Per	X=326100 Y=278000
Chaouia - Ouardigha	Settat	Municipalite De Ben Ahmed	Union Cerame	PM	415/163 le 06/10/2009	10 ans	40000	4000	TP	Ag	Ar	Per	X=251375 Y=266005
Chaouia - Ouardigha	Settat	Municipalite Tlat Loulad	Mr Allali Abderrazzak	PP	152/14 le 21/10/2011	05 ans	21650	7000	TP	Au	Ac	Per	X=331531 Y=268004
Chaouia - Ouardigha	Settat	Nkheila, Lekhzazra, Loulad	Lafarge	PM	929/88 le 21/09/2010	05 ans	79h	700 00	TC	Ag	Ac	Per	X=339400 Y=267600
Chaouia - Ouardigha	Settat	Oued Nanaa	Ayadi Frere	PM	133/1229 le 02/10/1998	-	60000	1000	TP	Au	Ac	Per	X=262000 Y=315000
Chaouia - Ouardigha	Settat	Oued Nanaa	Fisal Lahcen	PP	13/92 le 05/08/1992	-	10000	12000	TP	Au	Ar	Per	X=264000 Y=332400
Chaouia - Ouardigha	Settat	Oued Nanaa	Mouhamed Nafrak	PM	138/1283 le 20/06/1998	-	20000	7000	TP	Au	Ac	Per	X= 266000 Y=330000
Chaouia - Ouardigha	Settat	Oued Nanaa	Mouhamed Ouakili (Sonamine)	PP	29/63 le 07/05/1996	-	20000	10000	TP	Au	Ar	Per	X=265200 Y=334700
Chaouia - Ouardigha	Settat	Oued Nanaa	Nime Production	PM	80/1301 le 22/03/2002	-	10000	5000	TP	Au	Ar	Per	-
Chaouia - Ouardigha	Settat	Oued Nanaa	Soficab	PM	163/417 le 06/10/2009	-	24400	2500	TP	Au	Ab	Per	X=328400 Y=267950
Chaouia - Ouardigha	Settat	Oued Nanaa	Super Carbonate	PM	206/1657 le 26/11/199	-	17 ha84a97ca	2500	TP	Au	Ar	Per	X=321750 Y=263500

* **Identité juridique de l'exploitant** : Personne Morale (PM) - Personne Physique (PP).

* **Nature Juridique du Foncier** : Terrain Privé (TP)-Domaine Privé de l'Etat (DPE)- Terrain Collectif (TC)- Terrain Habous (TH)- Domaine Forestier (DF) -Domaine Public Hydraulique (DPH) – Domaine Public Maritime (DPM) -Domaine Public Routier (DPR) - Domaine Public des Chemins de Fer (DPCF).

* **Type de matériaux** : Gravette(Gr) –Sable de dunes(Sd) - Sable de concassage(Sc) - Sable fluvial(Sf) - Sable marin(Sm) - Tout Venant(TV) - Marbre(Mr) - Argile (Ag) - Autres (Au).

* **Situation actuelle de la carrière** : en Activité (Ac) - en Arrêt (Ar) - Abandonnée (Ab).

* **Type de la carrière** : Permanante (Per) - Provisoire (Pro).



Région	Prefecture Province	Commune	Exploitant		Déclaration		Superficie déclarée (m ²)	Quantité annuelle déclarée (m3)	Nature juridique du foncier	Type de matériaux	Situation actuelle de la carrière	Type de la carrière	Coordonnées Lambert des limites de la carrière
			Nom	Identité Juridique	N° et date	Durée							
Chaouia - Ouardigha	Settat	Ouled Amer	Douami Bendaoud	PP	593/181 le 14/12/2009	01 an	380000	40000	DPH	Gr	Ar	Per	X=325000 Y=199800
Chaouia - Ouardigha	Settat	Ouled Amer	LRM	PM	675/86 le 25/05/2009	01 an	15 ha71a94 ca	40000	DPH	Gr	Ar	Per	X=251375 Y=266005
Chaouia - Ouardigha	Settat	Ouled Amer	Rimal-Brouj	PM	592/181 le 14/12/2009	01 an	15000	5000	DPH	Gr	Ac	Per	X=323109 Y=202220
Chaouia - Ouardigha	Settat	Ouled M'Hamed	Lekhal Abdeslam	PP	1571/170 le 20/03/2011	05 ans	44 ha	20000	TP	Gr	Ar	Per	X=358300 Y=277000
Chaouia - Ouardigha	Settat	Ouled Said	Set Chorfa	PM	117/135 le 15/05/2009	05 ans	23787	9000	TC	Gr	Ac	Per	X=271202 Y=263490
Chaouia - Ouardigha	Settat	Ras Al Ain Chaouia	Entreprise Houar	PM	102/857 le 01/12/2008	04 ans	39975	180000	TP	Gr	Ac	Pro	X=307001 Y=265618
Chaouia - Ouardigha	Settat	Ras Al Ain Chaouia	Mouhmed Ouakili	PP	29/63 le 07/05/1996	-	20000	10000	TP	Au	Ab	Per	X=265200 Y=334700
Chaouia - Ouardigha	Settat	RIMA	JAMAL KHALDOUNI	PP	1092/99 le 26/09/2012	05 ans	02ha38ar33 ca	22000	TP	TV	Ac	Per	X=311126 Y=248320
Chaouia - Ouardigha	Settat	Sidi Abdelkrime	Set China International Water Et Electric	PM	1608/175 le 05/04/2011	02 ans	1 ha	120000	TP	Gr	Ac	Pro	X=324984 Y=286995
Chaouia - Ouardigha	Settat	Sidi Al Aydi	LRM	PM	90/845 le 23/12/5010	06 mois	5000	25000	TP	TV	Ab	Pro	X=290474 Y=275046
Chaouia - Ouardigha	Settat	Sidi Dahbi	Arbaoui Mouhamed	PP	11/199 le 24/10/1994	05 ans	15000	-	TP	Au	Ar	Per	RN11"PK78+000
Chaouia - Ouardigha	Settat	Sidi Dahbi	Ayadi Ahmed Et Bouchaib	PM	1709/186 le 25/04/2011	05 ans	10000	3000	TP	Au	Ac	Per	X=335400 Y=272400

* **Identité juridique de l'exploitant** : Personne Morale (PM) - Personne Physique (PP).

* **Nature Juridique du Foncier** : Terrain Privé (TP)-Domaine Privé de l'Etat (DPE)- Terrain Collectif (TC)- Terrain Habous (TH)- Domaine Forestier (DF) -Domaine Public Hydraulique (DPH) – Domaine Public Maritime (DPM) -Domaine Public Routier (DPR) - Domaine Public des Chemins de Fer (DPCF).

* **Type de matériaux** : Gravette(Gr) –Sable de dunes(Sd) - Sable de concassage(Sc) - Sable fluvial(Sf) - Sable marin(Sm) - Tout Venant(TV) - Marbre(Mr) - Argile (Ag) - Autres (Au).

* **Situation actuelle de la carrière** : en Activité (Ac) - en Arrêt (Ar) - Abandonnée (Ab).

* **Type de la carrière** : Permanente (Per) - Provisoire (Pro).



Région	Prefecture Province	Commune	Exploitant		Déclaration		Superficie déclarée (m ²)	Quantité annuelle déclarée (m ³)	Nature juridique du foncier	Type de matériaux	Situation actuelle de la carrière	Type de la carrière	Coordonnées Lambert des limites de la carrière
			Nom	Identité Juridique	N° et date	Durée							
Chaouia - Ouardigha	Settat	Sidi Dahbi	Bardane Abderrahmane	PP	69/845 le 03/07/2003	05 ans	10000	3000	TP	Au	Ac	Per	X=329350 Y=269700
Chaouia - Ouardigha	Settat	Sidi Dahbi	Carbounat Ibrahimia	PM	360/157 le 27/08/2009	05 ans	56560	2000m3/an	TP	Au	Ar	Per	X=329300 Y=269900
Chaouia - Ouardigha	Settat	Sidi Dahbi	Carbounate Chaouia	PM	2113/208 le 17/12/1999	05 ans	130000	12000	TP	Au	Ar	Per	RN11°PK78+000
Chaouia - Ouardigha	Settat	Sidi Dahbi	Falah Abdelkbir	PP	2/731 le 10/07/1992	05 ans		-	TP	Au	Ar	Per	RN11°PK78+000
Chaouia - Ouardigha	Settat	Sidi Dahbi	Sté Ain Lemrini	PM	192/25 le 22/11/20110	05 ans	22000	-	TP	Au	Ar	Per	X=335 000 Y=274000
Chaouia - Ouardigha	Settat	Sidi Dahbi	Sté Ait Lamine	PM	107/1039 le 22/11/2010	05 ans	93a 10 ca	3000	TP	Au	Ac	Per	X=334150 Y=273150
Chaouia - Ouardigha	Settat	Sidi Dahbi	Sté Secalam	PM	124/1643 le 29/03/2004	05 ans		-	TP	Au	Ac	Per	-
Chaouia - Ouardigha	Settat	Sidi Dahbi	Sté Smepec	PM	31/193 le 30//11/1993	05 ans		100m3/ans	TP	Au	Ar	Per	RN 11 PK 45
Chaouia - Ouardigha	Settat	Sidi Dahbi	Sté Super Calcaire	PM	124/1643 le 29/03/2004	05 ans	99a 98 ca	2000	TP	Au	Ar	Per	W=329350 Y=270000
Chaouia - Ouardigha	Settat	Sidi Dahbi	Youssef Ben Hemadi	PP	173/55 le 03/10/1979	05 ans	10000	2000	TP	Au	Ar	Per	-
Chaouia - Ouardigha	Settat	Sidi Hejaj	Holcim	PM	2066/164 le 12/06/2006	05 ans	1979225	700 00	TP	Ag	Ac	Per	X=321900 Y=321600
Doukkala-Abda	Eljadida	Hachtouka	Mr Khadraoui Ali et Mr Rachid Amidi	PP	3303/3016/130 du 28/3/2013	5ans	40588	130000	TP	Sd	Ac	Pro	X=237941 à X=237938 Y=309390 à

***Identité juridique de l'exploitant** : Personne Morale (PM) - Personne Physique (PP).

***Nature Juridique du Foncier** : Terrain Privé (TP)-Domaine Privé de l'Etat (DPE)- Terrain Collectif (TC)- Terrain Habous (TH)- Domaine Forestier (DF) -Domaine Public Hydraulique (DPH) – Domaine Public Maritime (DPM) -Domaine Public Routier (DPR) - Domaine Public des Chemins de Fer (DPCF).

* **Type de matériaux** : Gravette(Gr) –Sable de dunes(Sd) - Sable de concassage(Sc) - Sable fluvial(Sf) - Sable marin(Sm) - Tout Venant(TV) - Marbre(Mr) - Argile (Ag) - Autres (Au).

* **Situation actuelle de la carrière** : en Activité (Ac) - en Arrêt (Ar) - Abandonnée (Ab).

* **Type de la carrière** : Permanente (Per) - Provisoire (Pro).



Région	Prefecture Province	Commune	Exploitant		Déclaration		Superficie déclarée (m ²)	Quantité annuelle déclarée (m ³)	Nature juridique du foncier	Type de matériaux	Situation actuelle de la carrière	Type de la carrière	Coordonnées Lambert des limites de la carrière
			Nom	Identité Juridique	N° et date	Durée							
Doukkala-Abda	Eljadida	My Abdallah	Abdallah Chouhari	PP	3303/3020/96 du 14/11/2001	10ans	16 000	100000	TP	TV	Ac	Per	X=200 390 Y=289 776 X= 200 484
Doukkala-Abda	Eljadida	Ouled Hsseine	SGTM	PM	3303/3020/2 du 13/01/2010	18mois	40 870m ²	30000	TP	TV	Ab	Per	X=203050 y=272 250
Doukkala-Abda	Eljadida	Ouled Ghanem	Mme Salima Bentouila	PP	3303/3016/48 du 18/9/2009	<1an	2170m ²	15196	TP	Sd	Ab	Pro	x=168126 y=251550 x=168150
Doukkala-Abda	Eljadida	Ouled Ghanem	Mr Abdelouahed Lamrabet	PP	3303/3016/45 du 02/7/2007	3 ans	20115100m ²	2000	TC	Au	Ar	Per	x=178582 y=256653 x=178920
Doukkala-Abda	Eljadida	Ouled Ghanem	Mr Bouchaib Chouari	PP	3303/3016/47 du 18/9/2009	<1an	11830m ²	148000	TP	Sd	Ab	Pro	x=185686 y=268862 x=185676 y=
Doukkala-Abda	Eljadida	Ouled Ghanem	Mr Lahcen Ariadi Et Abderrahim Abou Alkacem	PP	3303/3016/84-4du 25/5/2008	<1an	241750m ²	193408	TP	Sd	Ab	Pro	x=169531 y=252610 x=169574
Doukkala-Abda	Eljadida	Ouled Ghanem	Mr Mohamed Zahidi	PP	3303/3016/4-3 du 20/5/2008	<1an	37683m ²	60000	TP	Sd	Ab	Pro	x=168417 y=251759 x=251510
Doukkala-Abda	Eljadida	Ouled Ghanem	Mr Youssef Zahidi	PP	3303/3016/46 du 18/9/2011	<1an	315800m ²	324897	TP	Sd	Ab	Pro	x=169086 y=251132 x=169112
Doukkala-Abda	Eljadida	Ouled Issa	Mr Hicham Fassihi	PP	3303/3016/45 du 18/9/2010	<1an	9576m ²	47000	TP	Sd	Ab	Pro	x= 185259 y=268510 x=185305
Doukkala-Abda	Eljadida	Ouled Issa	Mr Mohamed Zahidi	PP	3303/3016/44 du 18/9/2009	<1an	28100m ²	35000	TP	Sd	Ab	Pro	x=187466y=27 1 314 x=187507
Doukkala-Abda	Eljadida	Ouled Issa	Mr Moustapha Chouari	PP	3303/3016/84-2 du 20/5/2008	<1an	4500m ²	8500	TP	Sd	Ab	Pro	x= 185 554 y=268753 x=185428
Doukkala-Abda	Eljadida	Ouled Rahmoun	Sté Gtra	PM	3303/3020/41 du 9/5/2001	5ans	11 263m ²	133000	TP	Gr	Ac	Per	X230 245 Y= 298 900 X=230 340

***Identité juridique de l'exploitant** : Personne Morale (PM) - Personne Physique (PP).

***Nature Juridique du Foncier** : Terrain Privé (TP)-Domaine Privé de l'Etat (DPE)- Terrain Collectif (TC)- Terrain Habous (TH)- Domaine Forestier (DF) -Domaine Public Hydraulique (DPH) – Domaine Public Maritime (DPM) -Domaine Public Routier (DPR) - Domaine Public des Chemins de Fer (DPCF).

* **Type de matériaux** : Gravette(Gr) –Sable de dunes(Sd) - Sable de concassage(Sc) - Sable fluvial(Sf) - Sable marin(Sm) - Tout Venant(TV) - Marbre(Mr) - Argile (Ag) - Autres (Au).

* **Situation actuelle de la carrière** : en Activité (Ac) - en Arrêt (Ar) - Abandonnée (Ab).

* **Type de la carrière** : Permanente (Per) - Provisoire (Pro).



Région	Prefecture Province	Commune	Exploitant		Déclaration			Superficie déclarée (m ²)	Quantité annuelle déclarée (m ³)	Nature juridique du foncier	Type de matériaux	Situation actuelle de la carrière	Type de la carrière	Coordonnées Lambert des limites de la carrière
			Nom	Identité Juridique	N° et date	Durée								
Doukkala-Abda	Eljadida	Ouled Rahmoun	Sté Hafnaoui Abdel Kader	PM	3303/3020/24 du 31/5/2002	12mois	14 700m ²	13000	TP	TV	Ab	Per	X+231400 Y+297500	
Doukkala-Abda	Eljadida	Sidi Abed	Sté Pro-Btp	PM	3303/3020/37 du 16/6/2003	5ans	142 844m ²	200 000	TP	Gr	Ac	Per	X=193 147 y=269 766 x=193 913 Y=	
Doukkala-Abda	Eljadida	Sidi Ali Ben Hamdouch	Drapor	PM	2048 du 17/8/2007	10ans	104980	500000	DPM	Sm	Ac	Per	x=221081y=30 9980 x=223789	
Doukkala-Abda	Eljadida	Sidi Ali Ben Hamdouch	Sté Grandes Carrières D'Azemmour	PM	3303/3020/30 du 18/9/2009	5ans	58700m ²	160000	TP	Gr	Ac	Per	X= 230 016 Y=301 034 X= 230 280 Y=	
Doukkala-Abda	Eljadida	Sidi Ali Ben Hamdouch	Sté Sagrav	PM	21/2002 du 3/12/2002	durée non fixée	14500M ²	20000/an	TP	TV	Ac	Per	x=227140 y=307057 x=227250	
Doukkala-Abda	Eljadida	Sidi Ali Ben Hamdouch	Sté Staip	PM	3303/3020/39 du 09/5/2003	18mois	10 681m ²	30000	TP	TV	Ab	Per	X= 229 764à X=229775 Y= 300 206à	
Doukkala-Abda	Eljadida	Sidi Ali Ben Hamdouch	Sté Tractra	PM	3303/3020/37 du 9/5/2001	10ans	12 202m ²	170000	TP	Gr	Ac	Per	X=229 908 Y=300 546 X=229 747	
Doukkala-Abda	Eljadida	Sidi Hssein Ben Abderahmane	Sté Hafnaoui Abdel Kader	PM	3303/3016/132 du 28/3/2012	5ans	70 000	6000	DPH	Gr	Ac	Per	X=244905 à X=244732 Y=285524 à	
Doukkala-Abda	Eljadida	Sidi youssef ben Ali	Sté Tractra	PM	3303/3016/1312 du 28/3/2014	5ans	275700m ²	20 000/an	DPH	Gr	Ac	Per	X=251655 à X=251559 Y=278052 à	
Doukkala-Abda	Safi	Chahda	Abderrahim Elarrafi	PP	3203/3019/109/144 DU 17/02/2006	—	19070	1500	TP	Au	Ac	Per	X:173450 Y:199000	
Doukkala-Abda	Safi	Chahda	Sté Nasser Bat	PM	3203/3019/40/351 DU 17/01/2005	—	14340	2400	TP	Au	Ar	Per	X:173100 Y:199300	
Doukkala-Abda	Safi	Hrara	Aboussourour abdellah	PP	3203/3020/22/202/12 DU 28/09/2012	—	72910	10000	TP	Au	Ar	Per	X:136997 Y:200682	

***Identité juridique de l'exploitant** : Personne Morale (PM) - Personne Physique (PP).

***Nature Juridique du Foncier** : Terrain Privé (TP)-Domaine Privé de l'Etat (DPE)- Terrain Collectif (TC)- Terrain Habous (TH)- Domaine Forestier (DF) -Domaine Public Hydraulique (DPH) – Domaine Public Maritime (DPM) -Domaine Public Routier (DPR) - Domaine Public des Chemins de Fer (DPCF).

* **Type de matériaux** : Gravette(Gr) –Sable de dunes(Sd) - Sable de concassage(Sc) - Sable fluvial(Sf) - Sable marin(Sm) - Tout Venant(TV) - Marbre(Mr) - Argile (Ag) - Autres (Au).

* **Situation actuelle de la carrière** : en Activité (Ac) - en Arrêt (Ar) - Abandonnée (Ab).

* **Type de la carrière** : Permanante (Per) - Provisoire (Pro).



Région	Prefecture Province	Commune	Exploitant		Déclaration		Superficie déclarée (m ²)	Quantité annuelle déclarée (m ³)	Nature juridique du foncier	Type de matériaux	Situation actuelle de la carrière	Type de la carrière	Coordonnées Lambert des limites de la carrière
			Nom	Identité Juridique	N° et date	Durée							
Doukkala-Abda	Safi	Hrara	Ben Harous Miloud	PP	3203/3020/24/166/11 DU 21/10/2011	5 ANS	10000	7000	TP	Au	Ac	Per	X:142300 Y:201300
Doukkala-Abda	Safi	Hrara	Sté Cab 2000	PM	3203/3020/119/117 DU 30/03/2006	—	186800	10000	TP	Au	Ac	Per	X:138700 Y:201650
Doukkala-Abda	Safi	Hrara	Sté Catrad	PM	3203/3020/33/246 DU 24/01/2000	—	59995	5000	TP	Au	Ac	Per	X:140900 Y:199750
Doukkala-Abda	Safi	Hrara	Sté Catrad	PM	3203/3020/10/83/10 DU 20/06/2010	—	76075	10000	TP	Au	Ar	Per	X:150800 Y:208800
Doukkala-Abda	Safi	Hrara	Sté Catrad	PM	3203/3020/60/469 DU 18/12/2003	—	140340	20000	TP	Au	Ac	Per	X:142750 Y:200970
Doukkala-Abda	Safi	Hrara	Sté Catrad	PM	3203/3020/10/82/10 DU 20/07/2010	—	326000	20000	TP	Au	Ar	Per	X:142800 Y:210000
Doukkala-Abda	Safi	Hrara	Sté Lafraïdi Et Consorts	PM	3203/3020/60/468 DU 18/12/2003	—	85180	15000	TP	Au	Ac	Per	X:143700 Y:203950
Doukkala-Abda	Safi	Hrara	Sté Sonorec	PM	3203/3019/33/276 DU 11/11/2004	—	173630	10000	TP	Au	Ar	Per	X:145200 Y:201600
Doukkala-Abda	Safi	Hrara	Taher Ibn Smimou	PP	3203/3020/23/185 DU 09/03/2005	—	20000	1000	TP	Au	Ar	Per	X:141500 Y:201100
Doukkala-Abda	Safi	Iyer	Ciments Du Maroc	PM	3203/3019/109/145 DU 17/02/2006	-	2357	1300000 T	TP	Ca	Ac	Per	X:151300 Y:221300
Doukkala-Abda	Safi	Iyer	Ciments Du Maroc	PM	3203/3020/37/277 DU 12/05/2000	-	100000	1000000 T	TP	Au	Ac	Per	X:151500 Y:222000
Doukkala-Abda	Safi	Iyer	Sté Ben Ifou	PM	3203/3020/51/391 DU 16/10/2002	—	150000	60000	TC	Au	Ac	Per	X:158900 Y:225750

***Identité juridique de l'exploitant** : Personne Morale (PM) - Personne Physique (PP).

***Nature Juridique du Foncier** : Terrain Privé (TP)-Domaine Privé de l'Etat (DPE)- Terrain Collectif (TC)- Terrain Habous (TH)- Domaine Forestier (DF) -Domaine Public Hydraulique (DPH) – Domaine Public Maritime (DPM) -Domaine Public Routier (DPR) - Domaine Public des Chemins de Fer (DPCF).

* **Type de matériaux** : Gravette(Gr) –Sable de dunes(Sd) - Sable de concassage(Sc) - Sable fluvial(Sf) - Sable marin(Sm) - Tout Venant(TV) - Marbre(Mr) - Argile (Ag) - Autres (Au).

* **Situation actuelle de la carrière** : en Activité (Ac) - en Arrêt (Ar) - Abandonnée (Ab).

* **Type de la carrière** : Permanente (Per) - Provisoire (Pro).



Région	Prefecture Province	Commune	Exploitant		Déclaration		Superficie déclarée (m ²)	Quantité annuelle déclarée (m ³)	Nature juridique du foncier	Type de matériaux	Situation actuelle de la carrière	Type de la carrière	Coordonnées Lambert des limites de la carrière
			Nom	Identité Juridique	N° et date	Durée							
Doukkala-Abda	Safi	Khat Azakane	Sté Consmeta	PM	3203/3020/54/428 DU 02/04/2003	—	5650	8000	TP	Au	Ac	Per	X:147000 Y:190500
Doukkala-Abda	Safi	Khat Azakane	Sté Consmeta	PM	3203/3019/53/573 DU 01/04/2005	—	16080	10000	TC	Au	Ac	Per	X:146100 Y:190100
Doukkala-Abda	Safi	Khat Azakane	Sté Sonorec	PM	3203/3020/53/409 DU 28/01/2003	—	60150	7000	TP	Au	Ac	Per	X : 145700 Y:190400
Doukkala-Abda	Safi	Khat Azakane	Sté ZINAJ SARL	PM	3203/3020/22/203/12 DU 28/09/2012	—	5000	8000	TP	Au	Ar	Per	X : 147287 Y:190400
Doukkala-Abda	Safi	Khmis N'Ga	Bounouara Abdelkader	PM	3203/3020/3/33 DU 19/06/2004	—	10125	2000	TP	Au	Ac	Per	X : 145600 Y:166800
Doukkala-Abda	Safi	Lamaachate	Aabed Abderrahim	PP	3203/3020/11/109/12 DU 20/06/2012 autorisation délivrée	—	28233	10000	TP	Sd	Ac	Per	X:120300 Y:157600
Doukkala-Abda	Safi	Lamaachate	Abbas Lamfareg	PP	3203/3020/11/109/12 DU 20/06/2012 autorisation délivrée	—	71403	15000	TP	Sd	Ac	Per	X:126947 Y:164997
Doukkala-Abda	Safi	Lamaachate	Abdelhadi el Gadid	PP	3203/3020/11/109/12 DU 20/06/2012 autorisation délivrée	—	45153	10000	TP	Sd	Ac	Per	X:126300 Y:163900
Doukkala-Abda	Safi	Lamaachate	Abdelhak Mohaddib	PP	3203/3020/11/109/12 DU 20/06/2012 autorisation délivrée	—	25150	15000	TP	Sd	Ac	Per	X:121620 Y:158639
Doukkala-Abda	Safi	Lamaachate	Abdelhalim Lourini	PP	3203/3019/61/632 DU 02/06/2005	-	160070	10000	TP	Sd	Ac	Per	X:124300 Y:162500
Doukkala-Abda	Safi	Lamaachate	Abdelhaq Kassour Et Naima Marhfour	PP	3203/3020/11/109/12 DU 20/06/2012 autorisation délivrée	—	68330	10000	TP	Sd	Ac	Per	X:127100 Y:163600
Doukkala-Abda	Safi	Lamaachate	Abdelkader Nhaila	PP	3203/3020/11/109/12 DU 20/06/2012 autorisation délivrée	—	22853	10000	TP	Sd	Ac	Per	X:127000 Y:163300

***Identité juridique de l'exploitant** : Personne Morale (PM) - Personne Physique (PP).

***Nature Juridique du Foncier** : Terrain Privé (TP)-Domaine Privé de l'Etat (DPE)- Terrain Collectif (TC)- Terrain Habous (TH)- Domaine Forestier (DF) -Domaine Public Hydraulique (DPH) – Domaine Public Maritime (DPM) -Domaine Public Routier (DPR) - Domaine Public des Chemins de Fer (DPCF).

* **Type de matériaux** : Gravette(Gr) –Sable de dunes(Sd) - Sable de concassage(Sc) - Sable fluvial(Sf) - Sable marin(Sm) - Tout Venant(TV) - Marbre(Mr) - Argile (Ag) - Autres (Au).

* **Situation actuelle de la carrière** : en Activité (Ac) - en Arrêt (Ar) - Abandonnée (Ab).

* **Type de la carrière** : Permanante (Per) - Provisoire (Pro).



Région	Prefecture Province	Commune	Exploitant		Déclaration		Superficie déclarée (m ²)	Quantité annuelle déclarée (m ³)	Nature juridique du foncier	Type de matériaux	Situation actuelle de la carrière	Type de la carrière	Coordonnées Lambert des limites de la carrière
			Nom	Identité Juridique	N° et date	Durée							
Doukkala-Abda	Safi	Lamaachate	Abdellatif Habz	PP	3203/3019/61/634 DU 02/06/2005	—	67230	35000	TP	Sd	Ar	Per	X:123355 Y:160300
Doukkala-Abda	Safi	Lamaachate	Abdelmajid El Gadi	PP	3203/3020/11/109/12 DU 20/06/2012 autorisation délivrée	—	66988	14000	TP	Sd	Ac	Per	X:126335 Y:164373
Doukkala-Abda	Safi	Lamaachate	Abderrahim Lourini	PP	3203/3019/61/631 DU 02/06/2005	-	162390	10000	TP	Sd	Ac	Per	X:124700 Y:162500
Doukkala-Abda	Safi	Lamaachate	Ahmed Arkich et Abdellatif Arkich	PP	3203/3020/11/109/12 DU 20/06/2012 autorisation délivrée	—	49152	10000	TP	Sd	Ac	Per	X:124300 Y:162200
Doukkala-Abda	Safi	Lamaachate	Ali Rbibi	PP	3203/3020/11/109/12 DU 20/06/2012 autorisation délivrée	—	70366	15000	TP	Sd	Ac	Per	X:125800 Y:163800
Doukkala-Abda	Safi	Lamaachate	El Baghdadi El Houcine	PP	3203/3020/11/109/12 DU 20/06/2012 autorisation délivrée	—	10535	15000	TP	Sd	Ac	Per	X:126700 Y:163050
Doukkala-Abda	Safi	Lamaachate	El Gharrab Abdelkbir	PP	3203/3020/11/109/12 DU 20/06/2012 autorisation délivrée	—	16750	15000	TP	Sd	Ac	Per	X:120100 Y:156850
Doukkala-Abda	Safi	Lamaachate	El Gharrab Khalid	PP	3203/3020/11/109/12 DU 20/06/2012 autorisation délivrée	—	14430	10000	TP	Sd	Ac	Per	X:120250 Y:157000
Doukkala-Abda	Safi	Lamaachate	El Ouahidi Ahmed et El Ouahidi Hamid	PP	3203/3020/11/109/12 DU 20/06/2012 autorisation délivrée	—	86430	20000	TP	Sd	Ac	Per	X:121800 Y:159500
Doukkala-Abda	Safi	Lamaachate	El Ouahidi Miloud et El Ouahidi Mohamed	PP	3203/3020/11/109/12 DU 20/06/2012 autorisation délivrée	—	68600	10000	TP	Sd	Ac	Per	X:122000 Y:159300
Doukkala-Abda	Safi	Lamaachate	El Oufir Aziz	PP	3203/3020/11/109/12 DU 20/06/2012 autorisation délivrée	—	9230	10000	TP	Sd	Ac	Per	X:122500 Y:158950
Doukkala-Abda	Safi	Lamaachate	Essoubai M'barek	PP	3203/3020/11/109/12 DU 20/06/2012 autorisation délivrée	—	54921	15000	TP	Sd	Ac	Per	X:126557 Y:164625

***Identité juridique de l'exploitant** : Personne Morale (PM) - Personne Physique (PP).

***Nature Juridique du Foncier** : Terrain Privé (TP)-Domaine Privé de l'Etat (DPE)- Terrain Collectif (TC)- Terrain Habous (TH)- Domaine Forestier (DF) -Domaine Public Hydraulique (DPH) – Domaine Public Maritime (DPM) -Domaine Public Routier (DPR) - Domaine Public des Chemins de Fer (DPCF).

* **Type de matériaux** : Gravette(Gr) –Sable de dunes(Sd) - Sable de concassage(Sc) - Sable fluvial(Sf) - Sable marin(Sm) - Tout Venant(TV) - Marbre(Mr) - Argile (Ag) - Autres (Au).

* **Situation actuelle de la carrière** : en Activité (Ac) - en Arrêt (Ar) - Abandonnée (Ab).

* **Type de la carrière** : Permanante (Per) - Provisoire (Pro).



Région	Prefecture Province	Commune	Exploitant		Déclaration		Superficie déclarée (m ²)	Quantité annuelle déclarée (m ³)	Nature juridique du foncier	Type de matériaux	Situation actuelle de la carrière	Type de la carrière	Coordonnées Lambert des limites de la carrière
			Nom	Identité Juridique	N° et date	Durée							
Doukkala-Abda	Safi	Lamaachate	Essoubai Redouane	PP	3203/3020/11/109/12 DU 20/06/2012 autorisation délivrée	—	60386	12000	TP	Sd	Ac	Per	X:126205 Y:164283
Doukkala-Abda	Safi	Lamaachate	Habz Abdellatif	PP	3203/3020/11/109/12 DU 20/06/2012 autorisation délivrée	—	144248	15000	TP	Sd	Ac	Per	X:125798 Y:163510
Doukkala-Abda	Safi	Lamaachate	Hakim Bensliman	PP	3203/3020/11/109/12 DU 20/06/2012 autorisation délivrée	—	68630	15000	TP	Sd	Ac	Per	X:126000 Y:163400
Doukkala-Abda	Safi	Lamaachate	Hamouli Khadija	PP	3203/3020/11/109/12 DU 20/06/2012 autorisation délivrée	—	20254	15000	TP	Sd	Ac	Per	X:126200 Y:162400
Doukkala-Abda	Safi	Lamaachate	Hanan Youssef	PP	3203/3020/11/109/12 DU 20/06/2012 autorisation délivrée	—	67180	15000	TP	Sd	Ac	Per	X:121700 Y:158900
Doukkala-Abda	Safi	Lamaachate	Kamidi Mohamed	PP	3203/3020/11/109/12 DU 20/06/2012 autorisation délivrée	—	18780	15000	TP	Sd	Ac	Per	X:121854 Y:158747
Doukkala-Abda	Safi	Lamaachate	Khalid Ouassmin	PP	3203/3020/19/159 DU 21/12/2004	—	68380	15000	TP	Sd	Ac	Per	X:157500 Y:120800
Doukkala-Abda	Safi	Lamaachate	Laatitine Mustapha	PP	3203/3020/11/109/12 DU 20/06/2012 autorisation délivrée	—	32248	20000	TP	Sd	Ac	Per	X:123159 Y:159976
Doukkala-Abda	Safi	Lamaachate	Lourini Khadija	PP	3203/3020/11/109/12 DU 20/06/2012 autorisation délivrée	—	48840	15000	TP	Sd	Ac	Per	X:119981 Y:157138
Doukkala-Abda	Safi	Lamaachate	Makhouad Hamid	PP	3203/3020/11/109/12 DU 20/06/2012 autorisation délivrée	—	29592	10000	TP	Sd	Ac	Per	X:126249 Y:162596
Doukkala-Abda	Safi	Lamaachate	Malika Sabir	PP	3203/3020/11/109/12 DU 20/06/2012 autorisation délivrée	—	80930	15000	TP	Sd	Ac	Per	X:121649 Y:158582
Doukkala-Abda	Safi	Lamaachate	M'Barek Essoubai	PP	3203/3019/52/565 DU 01/04/2005	—	114040	10000	TP	Sd	Ar	Per	X:126000 Y:162700

***Identité juridique de l'exploitant** : Personne Morale (PM) - Personne Physique (PP).

***Nature Juridique du Foncier** : Terrain Privé (TP)-Domaine Privé de l'Etat (DPE)- Terrain Collectif (TC)- Terrain Habous (TH)- Domaine Forestier (DF) -Domaine Public Hydraulique (DPH) – Domaine Public Maritime (DPM) -Domaine Public Routier (DPR) - Domaine Public des Chemins de Fer (DPCF).

* **Type de matériaux** : Gravette(Gr) –Sable de dunes(Sd) - Sable de concassage(Sc) - Sable fluvial(Sf) - Sable marin(Sm) - Tout Venant(TV) - Marbre(Mr) - Argile (Ag) - Autres (Au).

* **Situation actuelle de la carrière** : en Activité (Ac) - en Arrêt (Ar) - Abandonnée (Ab).

* **Type de la carrière** : Permanente (Per) - Provisoire (Pro).



Région	Prefecture Province	Commune	Exploitant		Déclaration		Superficie déclarée (m ²)	Quantité annuelle déclarée (m ³)	Nature juridique du foncier	Type de matériaux	Situation actuelle de la carrière	Type de la carrière	Coordonnées Lambert des limites de la carrière
			Nom	Identité Juridique	N° et date	Durée							
Doukkala-Abda	Safi	Lamaachate	Miloud Bardoul	PP	3203/3019/53/568 DU 01/04/2005	—	56196	10000	TP	Sd	Ar	Per	X:120200 Y:157600
Doukkala-Abda	Safi	Lamaachate	Mohamed Barka	PP	3203/3020/13/132/07 DU 27/06/2007	—	100000	10000	DPH	Gr	Ac	Per	X:128500 Y:158300
Doukkala-Abda	Safi	Lamaachate	Mohammed El Gad	PP	3203/3020/11/109/12 DU 20/06/2012 autorisation délivrée	—	144531	16000	TP	Sd	Ac	Per	X:126714 Y:164639
Doukkala-Abda	Safi	Lamaachate	Moussa El Mellasse	PP	3203/3020/11/109/12 DU 20/06/2012 autorisation délivrée	—	52270	10000	TP	Sd	Ac	Per	X:121660 Y:158650
Doukkala-Abda	Safi	Lamaachate	Naciri Mokhtar	PP	3203/3020/11/109/12 DU 20/06/2012 autorisation délivrée	—	94840	15000	TP	Sd	Ac	Per	X:127000 Y:163600
Doukkala-Abda	Safi	Lamaachate	Otmane Lourini	PP	3203/3019/38/386 DU 17/10/2002	—	31450	9000	TP	Sd	Ar	Per	X:127400 Y:164850
Doukkala-Abda	Safi	Lamaachate	Rachid Mouhib	PP	3203/3020/11/109/12 DU 20/06/2012 autorisation délivrée	—	66444	15000	TP	Sd	Ac	Per	X:125517 Y:163219
Doukkala-Abda	Safi	Lamaachate	Redouane Essoubai	PP	3203/3019/52/564 DU 01/04/2005	—	44020	10000	TP	Sd	Ar	Per	X:125000 Y:162300
Doukkala-Abda	Safi	Lamaachate	Saadia Baggar	PP	3203/3020/11/109/12 DU 20/06/2012 autorisation délivrée	—	114806	15000	TP	Sd	Ac	Per	X:125800 Y:163000
Doukkala-Abda	Safi	Lamaachate	Sahimi Said	PP	3203/3020/11/109/12 DU 20/06/2012 autorisation délivrée	—	12084	10000	TP	Sd	Ac	Per	X:119754 Y:155673
Doukkala-Abda	Safi	Lamaachate	Sami Lemlioui et Nesser Saad Diss	PP	3203/3020/11/109/12 DU 20/06/2012 autorisation délivrée	—	31525	10000	TP	Sd	Ac	Per	X:127800 Y:163500
Doukkala-Abda	Safi	Lamaachate	Sté Alpha Route	PM	3203/3020/50/386 DU 13/09/2002	—	963900	10000	DPM	Gr	Ar	Per	X:117200 Y:155700

***Identité juridique de l'exploitant** : Personne Morale (PM) - Personne Physique (PP).

***Nature Juridique du Foncier** : Terrain Privé (TP)-Domaine Privé de l'Etat (DPE)- Terrain Collectif (TC)- Terrain Habous (TH)- Domaine Forestier (DF) -Domaine Public Hydraulique (DPH) – Domaine Public Maritime (DPM) -Domaine Public Routier (DPR) - Domaine Public des Chemins de Fer (DPCF).

* **Type de matériaux** : Gravette(Gr) –Sable de dunes(Sd) - Sable de concassage(Sc) - Sable fluvial(Sf) - Sable marin(Sm) - Tout Venant(TV) - Marbre(Mr) - Argile (Ag) - Autres (Au).

* **Situation actuelle de la carrière** : en Activité (Ac) - en Arrêt (Ar) - Abandonnée (Ab).

* **Type de la carrière** : Permanente (Per) - Provisoire (Pro).



Région	Prefecture Province	Commune	Exploitant		Déclaration		Superficie déclarée (m ²)	Quantité annuelle déclarée (m3)	Nature juridique du foncier	Type de matériaux	Situation actuelle de la carrière	Type de la carrière	Coordonnées Lambert des limites de la carrière
			Nom	Identité Juridique	N° et date	Durée							
Doukkala-Abda	Safi	Lamaachate	sté Careco	PM	3203/3020/11/109/12 DU 20/06/2012 autorisation délivrée	—	62316	15000	TP	Sd	Ac	Per	X:119975 Y:157862
Doukkala-Abda	Safi	Lamaachate	Sté Carsaf	PM	3203/3019/52/566 DU 01/04/2005	—	244040	15000	TP	Sd	Ar	Per	X:125400 Y:162900
Doukkala-Abda	Safi	Lamaachate	Sté Carsaf	PM	3203/3020/11/109/12 DU 20/06/2012 autorisation délivrée	—	55424	10000	TP	Sd	Ac	Per	X:120422 Y:158097
Doukkala-Abda	Safi	Lamaachate	Sté Rinat	PM	3203/3020/11/109/12 DU 20/06/2012 autorisation délivrée	—	7277	25000	TP	Sd	Ac	Per	X:126790 Y:163069
Doukkala-Abda	Safi	Lamaachate	Sté Somagraf	PM	3203/3020/11/109/12 DU 20/06/2012 autorisation délivrée	—	46176	20000	TP	Sd	Ac	Per	X:119628 Y:156132
Doukkala-Abda	Safi	Lamaachate	Youssef El Galadi	PP	3203/3020/11/109/12 DU 20/06/2012 autorisation délivrée	—	75186	15000	TP	Sd	Ac	Per	X:125508 Y:163990
Doukkala-Abda	Safi	Lhdar	El Karouaoui Mohamed	PP	3203/3020/2/6/12 DU 02/02/2012	5 ANS	22700	1500	TP	Au	Ac	Per	X:173996 Y:212702
Doukkala-Abda	Safi	Lhdar	Lhamar Lahcen	PP	3203/3020/5/60 DU 03/11/2006	—	5701	2000	TP	Au	Ac	Per	X:177850 Y:212700
Doukkala-Abda	Safi	Lhdar	Manar Mohamed	PP	3203/3020/11/106/11 DU 11/04/2011	5 ANS	30850	1000	TP	Au	Ac	Per	X:174000 Y:213800
Doukkala-Abda	Safi	Moul Lbargui	Mohamed Abid	PP	3203/3020/9/81/10 DU 20/07/2010	—	100000	9000	TP	Au	Ar	Per	X:126600 Y:161400
Doukkala-Abda	Safi	Moul Lbargui	Sté Larouche Alomrane	PM	3203/3020/25/167/11 DU 21/10/2011	5 ANS	111330	8000	TP	Au	Ac	Per	X:160200 Y:225400
Doukkala-Abda	Safi	Msabih	Sté Somatrin	PM	3203/3020/5/01 DU 03/11/2000	—	32940	10000	DPE	Au	Ar	Per	X:197200 Y:192500

***Identité juridique de l'exploitant** : Personne Morale (PM) - Personne Physique (PP).

***Nature Juridique du Foncier** : Terrain Privé (TP)-Domaine Privé de l'Etat (DPE)- Terrain Collectif (TC)- Terrain Habous (TH)- Domaine Forestier (DF) -Domaine Public Hydraulique (DPH) – Domaine Public Maritime (DPM) -Domaine Public Routier (DPR) - Domaine Public des Chemins de Fer (DPCF).

* **Type de matériaux** : Gravette(Gr) –Sable de dunes(Sd) - Sable de concassage(Sc) - Sable fluvial(Sf) - Sable marin(Sm) - Tout Venant(TV) - Marbre(Mr) - Argile (Ag) - Autres (Au).

* **Situation actuelle de la carrière** : en Activité (Ac) - en Arrêt (Ar) - Abandonnée (Ab).

* **Type de la carrière** : Permanente (Per) - Provisoire (Pro).



Région	Prefecture Province	Commune	Exploitant		Déclaration		Superficie déclarée (m ²)	Quantité annuelle déclarée (m ³)	Nature juridique du foncier	Type de matériaux	Situation actuelle de la carrière	Type de la carrière	Coordonnées Lambert des limites de la carrière
			Nom	Identité Juridique	N° et date	Durée							
Doukkala-Abda	Safi	Sidi Tijj	Abdelkbir Elomami	PM	3203/3020/31/223 DU 22/10/1999	-	91293	10000	TP	Au	Ac	Per	X : 172600 Y:180000
Doukkala-Abda	Safi	Sidi Tijj	Abdellah Kendi	PP	3203/3020/18/209/09 DU 24/11/2009	-	23341	10000	TP	Au	Ac	Per	X : 170000 Y:178300
Doukkala-Abda	Safi	Sidi Tijj	Abderrahim Saber Et Kamal Lkiyal	PM	3203/3020/51/396 DU 09/12/2002	-	10300	1000	TP	Au	Ac	Per	X : 172400 Y:173000
Doukkala-Abda	Safi	Sidi Tijj	Abderrazak Bakkari	PP	3203/3020/11/105/11 DU 15/04/2011	5 ANS	15358	10000	TP	Au	Ac	Per	X:173000 Y:179400
Doukkala-Abda	Safi	Sidi Tijj	Abderrazak Bakkari	PP	3203/3020/23/204/12 DU 28/09/2012	5 ANS	24280	8000	TP	Au	Ac	Per	X:174000 Y:180700
Doukkala-Abda	Safi	Sidi Tijj	Ameskane Med	PM	3203/3020/4/22 DU 20/06/2004	—	58100	20000	TP	Au	Ac	Per	X : 173750 Y:179400
Doukkala-Abda	Safi	Sidi Tijj	Lafarge	PM	3203/3020/28/208/11 DU 21/11/2011	5 ANS	127683	153300 T	TP	Au	Ac	Per	X:169800 Y:178600
Doukkala-Abda	Safi	Sidi Tijj	Med Lamine Ben Zidiya Et Mohamed Lkhardali	PM	3203/3020/2/11 DU22/05/2006	—	35260	10000	TP	Au	Ac	Per	X : 172400 Y:172300
Doukkala-Abda	Safi	Sidi Tijj	Noumri Redouane Et Hassan	PP	3203/3020/18/210/09 DU 02/12/2009	—	7719	8000	TP	Au	Ar	Per	X : 170250 Y:179200
Doukkala-Abda	Safi	Sidi Tijj	Salah Benjarmone Et Bouchaib Chawfi	PP	3203/3020/26/208 DU 05/08/2005	—	23898	8000	TP	Au	Ac	Per	X : 172700 Y:172600
Doukkala-Abda	Safi	Sidi Tijj	Sté Abda Platre	PM	3203/3020/18/209/09 DU 24/11/2009	—	31230	10000	TP	Au	Ac	Per	X:172800 Y:179750
Doukkala-Abda	Safi	Sidi Tijj	Sté Cacula Gypse	PM	3203/3020/15/119/10 DU 22/09/2010	—	49960	10000	TP	Au	Ac	Per	X:171300 Y:173100

***Identité juridique de l'exploitant** : Personne Morale (PM) - Personne Physique (PP).

***Nature Juridique du Foncier** : Terrain Privé (TP)-Domaine Privé de l'Etat (DPE)- Terrain Collectif (TC)- Terrain Habous (TH)- Domaine Forestier (DF) -Domaine Public Hydraulique (DPH) – Domaine Public Maritime (DPM) -Domaine Public Routier (DPR) - Domaine Public des Chemins de Fer (DPCF).

* **Type de matériaux** : Gravette(Gr) –Sable de dunes(Sd) - Sable de concassage(Sc) - Sable fluvial(Sf) - Sable marin(Sm) - Tout Venant(TV) - Marbre(Mr) - Argile (Ag) - Autres (Au).

* **Situation actuelle de la carrière** : en Activité (Ac) - en Arrêt (Ar) - Abandonnée (Ab).

* **Type de la carrière** : Permanante (Per) - Provisoire (Pro).



Région	Prefecture Province	Commune	Exploitant		Déclaration		Superficie déclarée (m ²)	Quantité annuelle déclarée (m ³)	Nature juridique du foncier	Type de matériaux	Situation actuelle de la carrière	Type de la carrière	Coordonnées Lambert des limites de la carrière
			Nom	Identité Juridique	N° et date	Durée							
Doukkala-Abda	Safi	Sidi Tijj	Sté Catrad	PM	3203/3020/10/69 DU 17/11/1997	—	24611	2000	TP	Au	Ac	Per	X : 173375 Y:179450
Doukkala-Abda	Safi	Sidi Tijj	Sté Catrad	PM	3203/3020/39/287 DU 10/08/2000	—	114639	10000	TP	Au	Ac	Per	X : 171900 Y:179000
Doukkala-Abda	Safi	Sidi Tijj	Sté Catrad	PM	3203/3020/25/197 DU 02/06/2005	—	201405	10000	TP	Au	Ac	Per	X : 171200 Y:178000
Doukkala-Abda	Safi	Sidi Tijj	Sté Cmpe	PM	3203/3020/18/215/09 DU 10/12/2009	—	117510	20000	TP	Au	Ac	Per	X:172300 Y:172400
Doukkala-Abda	Safi	Sidi Tijj	Sté Consmeta	PM	3203/3020/8/70 DU 03/08/2004	—	8292	8000	TP	Au	Ac	Per	X : 174300 Y:181500
Doukkala-Abda	Safi	Sidi Tijj	Sté Consmeta	PM	3203/3020/8/72 DU 03/08/2004	—	13778	10000	TP	Au	Ac	Per	X : 173400 Y:179000
Doukkala-Abda	Safi	Sidi Tijj	Sté Consmeta	PM	3203/3020/2/17 DU 22/05/2006	—	29450	10000	TP	Au	Ac	Per	X : 174300 Y:181300
Doukkala-Abda	Safi	Sidi Tijj	Sté Gyps Tijj	PM	3203/3020/11/104/11 DU 15/04/2011	5 ANS	36900	10000	TP	Au	Ac	Per	X:174000 Y:181000
Doukkala-Abda	Safi	Sidi Tijj	Sté Gypsaf	PM	3203/3020/2/7/12 DU 02/02/2012	5 ANS	31227	10000	TP	Au	Ac	Per	X:171800 Y:172900
Doukkala-Abda	Safi	Sidi Tijj	Sté Jawhara	PM	3203/3020/8/73 DU 10/08/2004	—	55030	10000	TP	Au	Ac	Per	X:170000 Y:179200
Doukkala-Abda	Safi	Sidi Tijj	Sté Koutobia Platre	PM	3203/3020/18/212/09 DU 02/12/2009	—	97967	10000	TP	Au	Ac	Per	X:172860 Y:178750
Doukkala-Abda	Safi	Sidi Tijj	Sté Milotrans	PM	3203/3019/41/360 DU 19/01/2005	—	15811	10000	TP	Au	Ac	Per	X : 173800 Y:179000

***Identité juridique de l'exploitant** : Personne Morale (PM) - Personne Physique (PP).

***Nature Juridique du Foncier** : Terrain Privé (TP)-Domaine Privé de l'Etat (DPE)- Terrain Collectif (TC)- Terrain Habous (TH)- Domaine Forestier (DF) -Domaine Public Hydraulique (DPH) – Domaine Public Maritime (DPM) -Domaine Public Routier (DPR) - Domaine Public des Chemins de Fer (DPCF).

* **Type de matériaux** : Gravette(Gr) –Sable de dunes(Sd) - Sable de concassage(Sc) - Sable fluvial(Sf) - Sable marin(Sm) - Tout Venant(TV) - Marbre(Mr) - Argile (Ag) - Autres (Au).

* **Situation actuelle de la carrière** : en Activité (Ac) - en Arrêt (Ar) - Abandonnée (Ab).

* **Type de la carrière** : Permanante (Per) - Provisoire (Pro).



Région	Prefecture Province	Commune	Exploitant		Déclaration		Superficie déclarée (m ²)	Quantité annuelle déclarée (m ³)	Nature juridique du foncier	Type de matériaux	Situation actuelle de la carrière	Type de la carrière	Coordonnées Lambert des limites de la carrière
			Nom	Identité Juridique	N° et date	Durée							
Doukkala-Abda	Safi	Sidi Tijj	Sté Milotrans	PM	3203/3019/41/359 DU 19/01/2005	—	38365	10000	TP	Au	Ac	Per	X : 173700 Y:179000
Doukkala-Abda	Safi	Sidi Tijj	Sté Milotrans	PM	3203/3019/40/353 DU 17/01/2005	—	51110	8000	TP	Au	Ar	Per	X : 170000 Y:179400
Doukkala-Abda	Safi	Sidi Tijj	Sté Mongypse	PM	3203/3020/17/123/12 DU 21/05/2012	5 ans	134800	50000 T	TC	Au	Ar	Per	X : 175017 Y:181697
Doukkala-Abda	Safi	Sidi Tijj	Sté Proplacom	PM	3203/2030/2/13 DU 22/05/2006	—	62790	10000	TP	Au	Ac	Per	X : 171400 Y:178500
Doukkala-Abda	Safi	Sidi Tijj	Sté Saada Gypse	PM	3203/3020/18/208/09 DU 24/11/2009	—	41100	10000	TP	Au	Ac	Per	X:169700 Y:168000
Doukkala-Abda	Safi	Sidi Tijj	Sté Sogypse	PM	3203/3020/9/88/07 DU 20/03/2007	—	8680	8000	TP	Au	Ac	Per	X : 167700 Y:161800
Doukkala-Abda	Safi	Sidi Tijj	Sté Transse D	PM	3203/3020/40/350 DU 17/1/2005	—	37963	10000	TP	Au	Ac	Per	X : 169650 Y:179300
Doukkala-Abda	Safi	Sidi Tijj	Sté Zahra	PM	3203/3020/2/14 DU 22/05/2006	—	181360	11000	TP	Au	Ac	Per	X : 173400 Y:179600
Doukkala-Abda	Safi	Touabat	Bardoul Miloud	PP	3203/3020/4/29 DU 01/06/2001	—	—	8000	DPH	Gr	Ac	Per	X:154000 Y:128000
Doukkala-Abda	Safi	Touabat	Sté Lfraydi Et Consorts	PM	3203/3020/34/255 DU 21/02/2000	—	—	20000	DPH	Gr	Ac	Per	X:125500 Y:151600
Doukkala-Abda	Safi	Touabat	Sté Sonorec	PM	3203/3020/25/168/11 DU 21/10/2011	5 ANS	52660	15000	TP	TV	Ac	Per	X:129800 Y:158400
Doukkala-Abda	Sidi Bennour	Ouled Boussaken	Sté Sidi Bennour Metal	PM	3303/3020/10 du 14/4/2003	10ans	437800m ²	1353550	TP	Gr	Ab	Per	X=242 350 Y=216 600 X=242 500 Y=

***Identité juridique de l'exploitant** : Personne Morale (PM) - Personne Physique (PP).

***Nature Juridique du Foncier** : Terrain Privé (TP)-Domaine Privé de l'Etat (DPE)- Terrain Collectif (TC)- Terrain Habous (TH)- Domaine Forestier (DF) -Domaine Public Hydraulique (DPH) – Domaine Public Maritime (DPM) -Domaine Public Routier (DPR) - Domaine Public des Chemins de Fer (DPCF).

* **Type de matériaux** : Gravette(Gr) –Sable de dunes(Sd) - Sable de concassage(Sc) - Sable fluvial(Sf) - Sable marin(Sm) - Tout Venant(TV) - Marbre(Mr) - Argile (Ag) - Autres (Au).

* **Situation actuelle de la carrière** : en Activité (Ac) - en Arrêt (Ar) - Abandonnée (Ab).

* **Type de la carrière** : Permanante (Per) - Provisoire (Pro).



Région	Prefecture Province	Commune	Exploitant		Déclaration		Superficie déclarée (m ²)	Quantité annuelle déclarée (m ³)	Nature juridique du foncier	Type de matériaux	Situation actuelle de la carrière	Type de la carrière	Coordonnées Lambert des limites de la carrière
			Nom	Identité Juridique	N° et date	Durée							
Doukkala-Abda	Sidi Bennour	Ouled Boussaken	Sté Skomaby	PM	3303/3016/86 du 25/5/2008	5ans	208350m ²	30000	TP	Gr	Ac	Per	X=244 163 Y= 217 927 X=244 131
Doukkala-Abda	Sidi Bennour	Al Aounat	Sté Moustafa Houd	PM	3303/3016/ 49 du 18/9/2009	5 ans	45 000m ²	540000	TP	Gr	Ac	Per	X=239 687 Y=229 403 X 239 788 Y=
Doukkala-Abda	Sidi Bennour	Almechrek	Coperative Azoukaria	PM	3303/3016/87du 22/5/2008	5ans	11916	108000	TC	Au	Ac	Per	X=216144 Y=247 568 X=216 248
Doukkala-Abda	Sidi Bennour	Beni Hlal	Cooperative Alkacemia	PM	3303/208/288 du 17/7/2008	5 ans	45000	540000	TC	Au	Ac	Per	X=215 950 Y=247 150 X=215 800
Doukkala-Abda	Sidi Bennour	Beni Hlal	Samir Bouchbika	PP	3303/3020/71 du 3/7/1996	durée non fixée	6989m ²	200000	TP	TV	Ab	Per	X=220 563 Y=244 480
Doukkala-Abda	Sidi Bennour	Tamda	Lahcen Belfarji	PP	3303/3020/86 du 10/12/2003	10ans	110 480 m ²	300000	TP	Gr	Ac	Per	X=221 483 Y=201 203 X=221 945
Doukkala-Abda	Sidi Bennour	Tamda	Sté Timimine	PM	3303/3020/39 du 09/5/2001		124 466m ²	300000	TP	TV	Ab	Per	X=222 400 Y=202 300
Doukkala-Abda	Sidi Bennour	Tnine Gharbia	Carriere Ben Yffou	PM	3303/3020/26 du 10/5/1999 et 3303/3020/37 du	10ans	273900	2050000	TP	Gr	Ac	Per	X=166 730 Y=226 630 X=166 800
Doukkala-Abda	Youssoufia	Ighoud	Ciments Du Maroc	PM	3203/3020/3/27 DU 02/06/2004	-	420000	100000	TC	Au	Ac	Per	X:171000 Y:147000
Doukkala-Abda	Youssoufia	Ighoud	Sté Ynoub	PM	3203/3020/4/35/09 DU 18/02/2009	—	289100	315000	TC	Au	Ac	Per	X:172200 Y:150200
Doukkala-Abda	Youssoufia	Sidi Chikar	Sté Said You	PM	3203/3020/4/40/10 DU 28/05/2010	—	22100	12000	DPH	Gr	Ac	Per	X:190000 Y:133400
Doukkala-Abda	Youssoufia	Sidi Chikar	Sté Sonorec	PM	3203/3020/12/118/07 DU 27/06/2007	—	45000	15000	DPH	Gr	Ac	Per	X:168515 Y:133690

***Identité juridique de l'exploitant** : Personne Morale (PM) - Personne Physique (PP).

***Nature Juridique du Foncier** : Terrain Privé (TP)-Domaine Privé de l'Etat (DPE)- Terrain Collectif (TC)- Terrain Habous (TH)- Domaine Forestier (DF) -Domaine Public Hydraulique (DPH) – Domaine Public Maritime (DPM) -Domaine Public Routier (DPR) - Domaine Public des Chemins de Fer (DPCF).

* **Type de matériaux** : Gravette(Gr) –Sable de dunes(Sd) - Sable de concassage(Sc) - Sable fluvial(Sf) - Sable marin(Sm) - Tout Venant(TV) - Marbre(Mr) - Argile (Ag) - Autres (Au).

* **Situation actuelle de la carrière** : en Activité (Ac) - en Arrêt (Ar) - Abandonnée (Ab).

* **Type de la carrière** : Permanante (Per) - Provisoire (Pro).



Région	Prefecture Province	Commune	Exploitant		Déclaration		Superficie déclarée (m ²)	Quantité annuelle déclarée (m ³)	Nature juridique du foncier	Type de matériaux	Situation actuelle de la carrière	Type de la carrière	Coordonnées Lambert des limites de la carrière
			Nom	Identité Juridique	N° et date	Durée							
Doukkala-Abda	Youssoufia	Sidi Chikar	Sté Tractra	PM	399/2011 DU 14/06/2011	5 ANS	91500	30000	DPH	Gr	Ac	Per	X:190000 Y:135000
Doukkala-Abda	Youssoufia	Sidi Chikar	Sté Zaizaa	PM	3203/3020/13/131/07 DU 27/06/2007	—	12000	12000	DPH	Gr	Ac	Per	X:188026 Y:133749
Fès-Boulemane	Boulemane	Enjle	El Hassnaoui Kaddour	PP	N°:D.P.E 3503/2103/64/372 du 16/02/2005	3	39600	10000	DF	Ca	Ar	Per	x = 592,300 y = 294,700
Fès-Boulemane	Boulemane	Enjle	Hafidi Mlyabdellah	PP	N°:D.P.E 3503/2103/127/799 du 07/6/2007	3	98000	10000	TC	Ca	Ar	Per	x = 563280 y = 294726
Fès-Boulemane	Boulemane	Enjle	Louzimai El Hassnaoui	PM	N°:D.P.E 3503/2103/120/304 du 10/09/2009	3	2 ha 20 a 00 ca	10000	DF	Ca	Ab	Per	x = 589,857 y = 294606
Fès-Boulemane	Boulemane	Enjle	Zerouali Lahcen	PP	N°:D.P.E 3503/2103/149/1026 du 7/8/2008	3	21 H 60 A	1300	TP	Ca	Ar	Per	x = 565,200 y = 300700
Fès-Boulemane	Boulemane	Enjle	Zerouali Lahcen	PP	3503/2103/149/1026 du 7/08/2008	3	21ha60are	10 000 m ³	TP	sc	Ar	Per	x = 565,200 y = 300,700
Fès-Boulemane	Boulemane	Ait Bazza	Grani Marbre	PM	N°:D.P.E 3503/2103/10/121 du 22/01/2003	3	83639	77000	TP	Mr	Ar	Per	x = 603100 y = 306700
Fès-Boulemane	Boulemane	Ait Bazza	Walili Stones	PM	N°:D.P.E 3503/2103/30/162 du 14/01/2005	9	9 H a	2000	TP	Mr	Ar	Per	x = 602600 y = 306700
Fès-Boulemane	Boulemane	Ait Bazza	Zerouali Lahcen	PP	N°:D.P.E 3503/2103/109/123 du 30/10/2008	9	4 Ha	100000	TP	Mr	Ar	Per	x=564 400 y=289 100
Fès-Boulemane	Boulemane	Boulemane	Entreprise Oughji Hassan	PP	N°:D.P.E 3503/2103/137/501 du 30/12/2010	-		2000	DPH	TV	Ar	Pro	x = 560,255 y = 307,918
Fès-Boulemane	Boulemane	Elorjane	El Bouabidi Abderahmane	PP	3503/2103/149 du 07/03/2011	1		10 000 m ³	DPH	Gr	Ac	Pro	x = 659,905 y = 314,791

***Identité juridique de l'exploitant** : Personne Morale (PM) - Personne Physique (PP).

***Nature Juridique du Foncier** : Terrain Privé (TP)-Domaine Privé de l'Etat (DPE)- Terrain Collectif (TC)- Terrain Habous (TH)- Domaine Forestier (DF) -Domaine Public Hydraulique (DPH) – Domaine Public Maritime (DPM) -Domaine Public Routier (DPR) - Domaine Public des Chemins de Fer (DPCF).

* **Type de matériaux** : Gravette(Gr) –Sable de dunes(Sd) - Sable de concassage(Sc) - Sable fluvial(Sf) - Sable marin(Sm) - Tout Venant(TV) - Marbre(Mr) - Argile (Ag) - Autres (Au).

* **Situation actuelle de la carrière** : en Activité (Ac) - en Arrêt (Ar) - Abandonnée (Ab).

* **Type de la carrière** : Permanente (Per) - Provisoire (Pro).



Région	Prefecture Province	Commune	Exploitant		Déclaration		Superficie déclarée (m ²)	Quantité annuelle déclarée (m ³)	Nature juridique du foncier	Type de matériaux	Situation actuelle de la carrière	Type de la carrière	Coordonnées Lambert des limites de la carrière
			Nom	Identité Juridique	N° et date	Durée							
Fès-Boulemane	Boulemane	Fritissa	Najla Comme	PM	du 10/6/2009	3	34 Ha	10000	TC	Ca	Ar	Per	x = 681,400 y = 362400
Fès-Boulemane	Boulemane	Gigou	Assbri Mly Driss	PP	N°:D.P.E 3503/2103/180/617 du 07/4/2006	3	10049	100000	DF	Ca	Ar	Per	x = 556000 y = 307000
Fès-Boulemane	Boulemane	Ouled Ali	Sté Maroc - Jordanienne De Carbonate	PM	N°:D.P.E 3503/2103/30/122 du 22/01/2003	3	20 Ha	10000	TC	Au	Ar	Per	x = 633371 y = 320912
Fès-Boulemane	Boulemane	Serghina	Droussi Sayeh	PP	N°:D.P.E 3503/2103/85/523 du 03/1/2006	3	31740	10000	DF	Ca	Ar	Per	x = 59,700 y = 300,800
Fès-Boulemane	Boulemane	Serghina	Omya	PM	N°:D.P.E 3503/2103/26/788 du 22 Mai 2007	3	200000	20000	DF	Ca	Ac	Per	x = 593,800 y = 302,200
Fès-Boulemane	Boulemane	Serghina	Sté Satoriv Des Travaux	PM	N°:D.P.E 3503/2103/26/103 du 24/10/2003	3	15000	10000	DF	Ca	Ar	Per	x = 529310 y = 300760
Fès-Boulemane	Boulemane	Sidi Boutayeb	El Hassnaoui Ahmed	PP	N°:D.P.E 3503/2103/149/1027 du 6/08/2008	3	141310	9120	TC	Ca	Ar	Per	x = 622,500 y = 288,000
Fès-Boulemane	Boulemane	Wizghet	Sté Travaux, Service Et Produits	PM	D.P.E 3503/2103/124/346/61 7 du 18/12/2009	3	116400 ha	10000	TC	Au	Ar	Per	x = 620200 y = 26000
Fès-Boulemane	Fes	Sidi Harazem	Khalid Misbah	PP	3501/3020/1230 du 10/10/2011	5ans	30424	11885	TP	Ag	Ac	Per	X549500 Y392150
Fès-Boulemane	Moulay Yacoub	Ain Chkef	Holcim	PM	3501/3020/40/13 du 8/11/2010	5ans	130000	500000	TP	Au	Ac	Per	X525500 a527500 Y370500
Fès-Boulemane	Moulay Yacoub	Ain Chkef	Sté Grand Trav Rifi	PM	3501/3020/37/90 du 1/8/2007	2 ans	440000	10000	DPE	Sc	Ar	Per	X527400a5277 00 Y373600a3737
Fès-Boulemane	Moulay Yacoub	Ain Kansara	Karim Seddik	PP	3501/3020/38/167 du 21/7/2008	2ans	10050	6000	TP	Ag	Ar	Per	X549500 Y390600

***Identité juridique de l'exploitant** : Personne Morale (PM) - Personne Physique (PP).

***Nature Juridique du Foncier** : Terrain Privé (TP)-Domaine Privé de l'Etat (DPE)- Terrain Collectif (TC)- Terrain Habous (TH)- Domaine Forestier (DF) -Domaine Public Hydraulique (DPH) – Domaine Public Maritime (DPM) -Domaine Public Routier (DPR) - Domaine Public des Chemins de Fer (DPCF).

* **Type de matériaux** : Gravette(Gr) –Sable de dunes(Sd) - Sable de concassage(Sc) - Sable fluvial(Sf) - Sable marin(Sm) - Tout Venant(TV) - Marbre(Mr) - Argile (Ag) - Autres (Au).

* **Situation actuelle de la carrière** : en Activité (Ac) - en Arrêt (Ar) - Abandonnée (Ab).

* **Type de la carrière** : Permanente (Per) - Provisoire (Pro).



Région	Prefecture Province	Commune	Exploitant		Déclaration		Superficie déclarée (m ²)	Quantité annuelle déclarée (m ³)	Nature juridique du foncier	Type de matériaux	Situation actuelle de la carrière	Type de la carrière	Coordonnées Lambert des limites de la carrière
			Nom	Identité Juridique	N° et date	Durée							
Fès-Boulemane	Moulay Yacoub	Ain Kansara	Mahamed Bennani	PP	3501/3020/39/171 du 11/11/2008	2ans	40000	3000	TP	Ag	Ab	Per	X549500 Y392150
Fès-Boulemane	Moulay Yacoub	Sbaa Rouadi	Intraroch	PM	3501/3020/41/3 du 03/8/2011	5ans	37688	151515	TC	Ag	Ac	Per	X519350 Y384370
Fès-Boulemane	Sefrou	Aghbalou Akourar	Ahmed Hamoun	PP	3506/30.20/90/71/06 du 7/11/2006	Illimitée	73325	53215	TP	Gr	Ac	Per	x de 547 875
Fès-Boulemane	Sefrou	Aghbalou Akourar	Almorabit Ahmed	PP	3506/30.20/74/09 du 03/06/2009	3ans	152220	3000	TP	Gr	Ar	Pro	x de 547 200
Fès-Boulemane	Sefrou	Aghbalou Akourar	Amal Mohamed Saleh	PP	3506/30.20/134/08 du 29/07/2008	Illimitée	64448	10000	TP	Gr	Ac	Per	X 548 000
Fès-Boulemane	Sefrou	Aghbalou Akourar	Entreprise Fath	PM	3506/30.20/191/119/05 du 31/05/2005	3ans	48858	10000	TP	Gr	Ac	Per	x de 547 800
Fès-Boulemane	Sefrou	Aghbalou Akourar	Entreprise Hajji Abdellah	PM	3506/30.20/43/07 du 25/06/2007	3ans	40750	30000	TP	Gr	Ar	Pro	x de 547 614 à 547 589 y de 359 889 à
Fès-Boulemane	Sefrou	Aghbalou Akourar	Entreprise Hajji Abdellah	PM	3506/30.20/44/07 du 25/06/2007	3ans	90672	30000	TP	Gr	Ar	Pro	x de 547 414 à 547 509 y de 360 551 à
Fès-Boulemane	Sefrou	Aghbalou Akourar	Mira Abdellilah Et Fils	PM	3506/30.20/145/09 du 22/12/2009	3ans	8H 00a 00ca	35000	TP	Gr	Ac	Per	x de 547 760 à 548 200 y de 360 000 à
Fès-Boulemane	Sefrou	Aghbalou Akourar	Said Hamoun Abdellah Hamoun Mohamed Hamoun	PP	3506/30.20/90/72/06 du 07/11/2006	Illimitée	13H 94a 85ca	4000	TP	Gr	Ac	Per	X 547 000 à 547 600 Y de 359
Fès-Boulemane	Sefrou	Aghbalou Akourar	Sté Acaent	PM	3506/30.20/191/118/05 du 26/08/2008	Illimitée	17H 85a 58ca	30000	TP	Gr	Ac	Per	x de 547 500 à 547 950 y de 359 550 à
Fès-Boulemane	Sefrou	Aghbalou Akourar	Sté Akorar	PM	3506/30.20/100/09 du 09/04/2009	3ans	5H 92a 84ca	10000	TP	Gr	Ac	Pro	x de 548 200 à 548 400 y de 360 000 à

* **Identité juridique de l'exploitant** : Personne Morale (PM) - Personne Physique (PP).

* **Nature Juridique du Foncier** : Terrain Privé (TP)-Domaine Privé de l'Etat (DPE)-Terrain Collectif (TC)- Terrain Habous (TH)- Domaine Forestier (DF) -Domaine Public Hydraulique (DPH) – Domaine Public Maritime (DPM) -Domaine Public Routier (DPR) - Domaine Public des Chemins de Fer (DPCF).

* **Type de matériaux** : Gravette(Gr) –Sable de dunes(Sd) - Sable de concassage(Sc) - Sable fluvial(Sf) - Sable marin(Sm) - Tout Venant(TV) - Marbre(Mr) - Argile (Ag) - Autres (Au).

* **Situation actuelle de la carrière** : en Activité (Ac) - en Arrêt (Ar) - Abandonnée (Ab).

* **Type de la carrière** : Permanente (Per) - Provisoire (Pro).



Région	Prefecture Province	Commune	Exploitant		Déclaration		Superficie déclarée (m ²)	Quantité annuelle déclarée (m ³)	Nature juridique du foncier	Type de matériaux	Situation actuelle de la carrière	Type de la carrière	Coordonnées Lambert des limites de la carrière
			Nom	Identité Juridique	N° et date	Durée							
Fès-Boulemane	Sefrou	Aghbalou Akourar	Sté Extragras	PM	3506/30.20/168/08 du 06/10/2008	Illimitée	10H 00a 00ca	10000	TP	Gr	Ac	Per	X 551 400
Fès-Boulemane	Sefrou	Aghbalou Akourar	Sté Hazmag	PM	3506/30.20/100/08 du 26/08/2008	Illimitée	6H 98a 00ca	20000	TP	Gr	Ar	Per	x de 547 800 à 548 200 y de 360 000 à
Fès-Boulemane	Sefrou	Aghbalou Akourar	Sté Rabha Ghazouini	PM	3506/30.20/23/09 du 18/02/2009	3ans	21H 80a 00ca	2000	TP	Gr	Ar	Pro	x de 547 900 à 548 400 y de 360 400 à
Fès-Boulemane	Sefrou	Ain Chegag	Oussama Ben Moussa Ettaib Ouahid	PP	3506/30.20/191/125/05 DU 9/6/2005	3 ANS	1h 00a 00ca	120000	TP	Ag	Ar	Pro	X de 533 750
Fès-Boulemane	Sefrou	Ait Sbaa	Sté Gravinov	PP	3506/07/05/532/12 DU 12/10/2012	5 ANS	268111	20000	TP	Gr	Ac	Per	X 527 906 Y 345 727
Fès-Boulemane	Sefrou	Ighezzrane	Loukili Abdessamad	PP	3506/30.20/93/55/06 DU 26/6/2006	10 ANS	1h 99a 20ca	10000	TP	Gr	Ac	Pro	X DE 591 600 à 591 800
Fès-Boulemane	Sefrou	Ighezzrane	Sté Carriere Lahkime	PM	3506/30.20/92/50/06 DU 10/6/2006	10 ANS	7h 62a 00ca	9000	TP	Gr	Ac	Pro	X de 590 500 à 591 100
Fès-Boulemane	Sefrou	Kandar Sidi Khiar	Entreprise Centrale De Genie Civil	PM	3506/30.20/91/35/07 DU 20/3/2007	Illimitée	213154	50000	TP	Gr	Ac	Per	X de 549 200 à 549 800 Y de 357 800 à
Fès-Boulemane	Sefrou	Kandar Sidi Khiar	Holcim	PM	3506/30.20/206/2008 DU 12/12/2008	10 Ans	13h 00a 00ca	18476	TP	Au	Ac	Pro	X de 542 900 à 543 200 Y DE 361 400 à
Fès-Boulemane	Sefrou	Kandar Sidi Khiar	Kinani Alaoui Hamoud	PP	3506/30.20/131/07 DU 3/12/2007	Illimitée	5h 00a 00ca	30000	TP	Gr	Ac	Per	X de 549 700 à 550 000 Y DE 356 500 à
Fès-Boulemane	Sefrou	Kandar Sidi Khiar	Moulay Hafid Kinani Alaoui	PP	3506/30.20/144/07 DU 15/11/2007	Illimitée	9h 92a 45ca	20000	TP	Gr	Ac	Per	X de 549 700 à 550 200 Y DE 358 000 à
Fès-Boulemane	Sefrou	Kandar Sidi Khiar	Sté 2 La	PM	3506/30.20/61 BIS/07 DU 1/10/2007	Illimitée	5h 42a 61ca	10000	TP	Gr	Ac	Per	X de 549 100 à 549 800 Y DE 357 100 à

***Identité juridique de l'exploitant** : Personne Morale (PM) - Personne Physique (PP).

***Nature Juridique du Foncier** : Terrain Privé (TP)-Domaine Privé de l'Etat (DPE)- Terrain Collectif (TC)- Terrain Habous (TH)- Domaine Forestier (DF) -Domaine Public Hydraulique (DPH) – Domaine Public Maritime (DPM) -Domaine Public Routier (DPR) - Domaine Public des Chemins de Fer (DPCF).

* **Type de matériaux** : Gravette(Gr) –Sable de dunes(Sd) - Sable de concassage(Sc) - Sable fluvial(Sf) - Sable marin(Sm) - Tout Venant(TV) - Marbre(Mr) - Argile (Ag) - Autres (Au).

* **Situation actuelle de la carrière** : en Activité (Ac) - en Arrêt (Ar) - Abandonnée (Ab).

* **Type de la carrière** : Permanente (Per) - Provisoire (Pro).



Région	Prefecture Province	Commune	Exploitant		Déclaration		Superficie déclarée (m ²)	Quantité annuelle déclarée (m ³)	Nature juridique du foncier	Type de matériaux	Situation actuelle de la carrière	Type de la carrière	Coordonnées Lambert des limites de la carrière
			Nom	Identité Juridique	N° et date	Durée							
Fès-Boulemane	Sefrou	Kandar Sidi Khiar	Sté Carriere Alforat	PM	3506/30.20/94/08 DU 23/11/2006	15ANS	5h 79a 66ca	35000	TP	Gr	Ac	Pro	X de 550 000 à 550 400 Y de 357 594 à
Fès-Boulemane	Sefrou	Kandar Sidi Khiar	Sté Carrieres Aljaouda	PM	3506/30.20/94/08 DU 23/11/2006	15ANS	12h98a 97ca	35000	TP	Gr	Ac	Per	X de 549 800 à 550 200 Y de 357 100 à
Fès-Boulemane	Sefrou	Kandar Sidi Khiar	Sté Nouveau Guement De Sefrou	PM	3506/30.20/132/07 DU 3/12/2007	Illimitée	20h 09a 48ca	30000	TP	Gr	Ar	Per	X de 550 000 à 550 600 Y de 356 200 à
Fès-Boulemane	Sefrou	Kandar Sidi Khiar	Sté Socarma	PM	3506/30.20/125/07 DU 22/11/2007	Illimitée	21h 50a 00ca	30000	TP	Gr	Ac	Per	X de 549 400 à 550 600 Y de 357 300 à
Fès-Boulemane	Sefrou	Kandar Sidi Khiar	Sté Socodal	PM	3506/30.20/164/08 DU 29/09/2008	10ANS	3h 72a 76ca	20000	TP	Gr	Ac	Per	X de 549 900 à 550 300 Y de 357 400 à
Fès-Boulemane	Sefrou	Kandar Sidi Khiar	Sté Socodal	PM	3506/30.20/163/08 DU 29/9/2008	Illimitée	3h 38a 78ca	20000	TP	Gr	Ac	Per	X de 550 000 à 550 300 Y de 357 500 à
Fès-Boulemane	Sefrou	Kandar Sidi Khiar	Sté Sonacer	PM	3506/30.20/61/09 DU 20/5/2009	Illimitée	5h 87a 00ca	10000	TP	Gr	Ac	Per	X de 549 100 à 549 400 Y DE 357 900 à
Fès-Boulemane	Sefrou	Laanoucer	Ahamri Mohamed Et Ahamri Rahho	PP	3506/30.20/84/09 DU 30/6/09	3 ANS	56842	10000	TP	Gr	Ac	Per	X de 545 900 à 546 100 Y de 336 400 à
Fès-Boulemane	Sefrou	Laanoucer	Azizi Elhoussine Carriere Traditionnel	PM	3506/30.20/96/09 DU 20/7/2009	3ANS	12137	2000	TP	Gr	Ar	Pro	X de 548 200 à 548 400 Y de 341 100 à
Fès-Boulemane	Sefrou	Laanoucer	Sté Developpement Immobilier Et Touristique	PM	3506/30.20/146/08 DU 28/8/2008	3 ANS	1h 71a 00ca	20000	TP	Gr	Ac	Per	X de 549 900 à 550 200 Y de 357 400
Fès-Boulemane	Sefrou	Ras Tabouda	Entreprise Hajji Abdellah	PM	3506/30.20/66/07 DU 1/10/2007	3 ANS	16h 01a 10ca	70000	TP	Gr	Ar	Pro	X de 560 739 à 560 949
Fès-Boulemane	Sefrou	Ras Tabouda	Sté Argile Fes	PM	3506/30.20/90/2/6 DU 21/2/2006	3 ANS	3h 00a 00ca	18000	TP	Ag	Ar	Per	X de 555 200

***Identité juridique de l'exploitant** : Personne Morale (PM) - Personne Physique (PP).

***Nature Juridique du Foncier** : Terrain Privé (TP)-Domaine Privé de l'Etat (DPE)- Terrain Collectif (TC)- Terrain Habous (TH)- Domaine Forestier (DF) -Domaine Public Hydraulique (DPH) – Domaine Public Maritime (DPM) -Domaine Public Routier (DPR) - Domaine Public des Chemins de Fer (DPCF).

* **Type de matériaux** : Gravette(Gr) –Sable de dunes(Sd) - Sable de concassage(Sc) - Sable fluvial(Sf) - Sable marin(Sm) - Tout Venant(TV) - Marbre(Mr) - Argile (Ag) - Autres (Au).

* **Situation actuelle de la carrière** : en Activité (Ac) - en Arrêt (Ar) - Abandonnée (Ab).

* **Type de la carrière** : Permanante (Per) - Provisoire (Pro).



Région	Prefecture Province	Commune	Exploitant		Déclaration		Superficie déclarée (m ²)	Quantité annuelle déclarée (m ³)	Nature juridique du foncier	Type de matériaux	Situation actuelle de la carrière	Type de la carrière	Coordonnées Lambert des limites de la carrière
			Nom	Identité Juridique	N° et date	Durée							
Fès-Boulemane	Sefrou	Ras Tabouda	Sté Briqueterie Alfassia	PM	3506/30.20/31/05 DU 05/06/2007	10ANS	8h 57a 88ca	120000	TP	Ag	Ar	Per	X de 554 600 à 555 100 Y de 381
Fès-Boulemane	Sefrou	Ras Tabouda	Sté Briqueterie Nabila	PM	3506/30.20/107/20/07 DU 16/5/2007	3ANS	4h 60a 00ca	7000	TP	Ag	Ar	Per	X de 554 079 Y de 381 892
Fès-Boulemane	Sefrou	Sidi Youssef Ben Ahmed	Abdelhadi Benouhoud et Ouaritni et Consorts	PP	3506/30.20/196/198/05 DU 12/12/2005	3 ANS	41745	800	TP	Gr	Ar	Per	X de 558 700
Fès-Boulemane	Sefrou	Sidi Youssef Ben Ahmed	Rachid Kadi	PP	3506/30.20/93/08 DU 2/6/2008	3 ANS	10h 00ca 15ca	12000	TP	Gr	Ac	Per	X de 550 800 à 551 400 Y de 358 800
Fès-Boulemane	Sefrou	Tazouta	Baha Lhoucin	PP	3506/30.20/112/08 du 18/06/2008	3 ans	16730	300	TP	Mr	Ac	Per	X 575 250
Fès-Boulemane	Sefrou	Tazouta	Blal Hicham	PP	3506/30.20/190/34/05 du 20/04/2005	3 ans	13751	300	TP	Mr	Ac	Per	X 575 450
Fès-Boulemane	Sefrou	Tazouta	Difalco Gerrondo	PP	3506/30.20/94/83/06d u29/11/2006	10 ans	79706	300	TP	Mr	Ac	Per	X de 577 300 à 577 700 Y
Fès-Boulemane	Sefrou	Tazouta	Hachmi Abderrahmane	PP	3506/30.20/156/08 du 16/09/2008	9ans	460000	1500	DF	Au	Ar	Per	X 567 120
Fès-Boulemane	Sefrou	Tazouta	Mostapha Sabqui	PP	3506/30.20/93/70/06 du 31/10/2006	3 ans	2h 50a 00 ca	1000	TP	Mr	Ar	Per	X 575 400 Y 344 800
Fès-Boulemane	Sefrou	Tazouta	Rkia Douihi Representant Les Heritiers	PP	3506/30.20/88/08 du 28/05/2008	3 ans	3h 08a 12 ca	300	TP	Mr	Ac	Per	X 575 775
Fès-Boulemane	Sefrou	Tazouta	Sté Arcomed	PM	3506/30.20/90/15/06 du 29/03/2006	3 ans	10h 44a 17 ca	150	DF	Mr	Ar	Per	X de 575 600 à 576 090 Y de 341 220
Fès-Boulemane	Sefrou	Tazouta	Sté Atlas Marmol	PM	3506/30.20/36/09du08 /04/2009	3 ans	12h 31a 57 ca	3250	TP	Mr	Ab	Pro	X de 547 900 à 575 100

* **Identité juridique de l'exploitant** : Personne Morale (PM) - Personne Physique (PP).

* **Nature Juridique du Foncier** : Terrain Privé (TP)-Domaine Privé de l'Etat (DPE)- Terrain Collectif (TC)- Terrain Habous (TH)- Domaine Forestier (DF) -Domaine Public Hydraulique (DPH) – Domaine Public Maritime (DPM) -Domaine Public Routier (DPR) - Domaine Public des Chemins de Fer (DPCF).

* **Type de matériaux** : Gravette(Gr) –Sable de dunes(Sd) - Sable de concassage(Sc) - Sable fluvial(Sf) - Sable marin(Sm) - Tout Venant(TV) - Marbre(Mr) - Argile (Ag) - Autres (Au).

* **Situation actuelle de la carrière** : en Activité (Ac) - en Arrêt (Ar) - Abandonnée (Ab).

* **Type de la carrière** : Permanente (Per) - Provisoire (Pro).



Région	Prefecture Province	Commune	Exploitant		Déclaration		Superficie déclarée (m ²)	Quantité annuelle déclarée (m ³)	Nature juridique du foncier	Type de matériaux	Situation actuelle de la carrière	Type de la carrière	Coordonnées Lambert des limites de la carrière
			Nom	Identité Juridique	N° et date	Durée							
Fès-Boulemane	Sefrou	Tazouta	Sté Atlas Stone	PM	3506/30.20/43/08 du06/03/2008	3 ans	2h 26a 93 ca	500	TP	Mr	Ar	Pro	X 575 700
Fès-Boulemane	Sefrou	Tazouta	Sté Eblomarbre	PM	3506/30.20/85/92/02 du15/04/2005	3 ans	2h 26a 24 ca	200	TP	Mr	Ab	Pro	X 575 885 Y 344 270
Fès-Boulemane	Sefrou	Tazouta	Sté Edilcomar	PM	3506/30.20/91/47/04d u05/04/2007	3 ans	2h 57a 21 ca	400	DF	Mr	Ar	Pro	X 575 100
Fès-Boulemane	Sefrou	Tazouta	Sté Grande Marbre Du Centre Nord	PM	3506/30.20/91/24/06d u17/04/2006	3 ans	90a 23 ca	7	TP	Mr	Ar	Pro	X 574 00
Fès-Boulemane	Sefrou	Tazouta	Sté Grani Marbre	PM	3506/30.20/46 bis/07du24/06/2007	10 ans	51280	300	TP	Mr	Ac	Per	X 576 900
Fès-Boulemane	Sefrou	Tazouta	Sté Kounouz Marbre	PM	3506/30.20/194/150/0 5du14/06/2005	3 ans	3h 92a 00 ca	300	DF	Mr	Ar	Pro	X 574 800
Fès-Boulemane	Sefrou	Tazouta	Sté Mabo	PM	3506/30.20/85/10du13 /12/2010	6 mois	4h 29a 36 ca	450	DF	Mr	Ar	Pro	X 575 250
Fès-Boulemane	Sefrou	Tazouta	Sté Metal Marbre	PM	3506/30.20/195/172/0 5du13/10/2005	3 ans	25968	350	TP	Mr	Ar	Pro	X 575 230
Fès-Boulemane	Sefrou	Tazouta	Sté Nazik Marbre	PM	3506/30.20/09/08/du3 0/01/2008	Illimitée	2h 60a 00 ca	280	TP	Mr	Ac	Per	X de 577 300 à 677 600 Y de 346
Fès-Boulemane	Sefrou	Tazouta	Sté Sahara Marbre	PM	3506/30.20/30/97/02d u07/12/2001	3 ans	47a 76 ca	200	DF	Mr	Ar	Pro	X 578 025
Fès-Boulemane	Sefrou	Tazouta	Sté Secamarbre	PM	3506/30.20/47/07du24 /06/2007	5 ans	14h 57a 44 ca	200	TP	Mr	Ar	Pro	X 575 400
Fès-Boulemane	Sefrou	Tazouta	Sté Tout Marbre	PM	3506/30.20/196/199/0 5du12/12/2005	3 ans	1h 47a 00 ca	300	TP	Mr	Ar	Per	X 575 328

* **Identité juridique de l'exploitant** : Personne Morale (PM) - Personne Physique (PP).

* **Nature Juridique du Foncier** : Terrain Privé (TP)-Domaine Privé de l'Etat (DPE)- Terrain Collectif (TC)- Terrain Habous (TH)- Domaine Forestier (DF) -Domaine Public Hydraulique (DPH) – Domaine Public Maritime (DPM) -Domaine Public Routier (DPR) - Domaine Public des Chemins de Fer (DPCF).

* **Type de matériaux** : Gravette(Gr) –Sable de dunes(Sd) - Sable de concassage(Sc) - Sable fluvial(Sf) - Sable marin(Sm) - Tout Venant(TV) - Marbre(Mr) - Argile (Ag) - Autres (Au).

* **Situation actuelle de la carrière** : en Activité (Ac) - en Arrêt (Ar) - Abandonnée (Ab).

* **Type de la carrière** : Permanente (Per) - Provisoire (Pro).



Région	Prefecture Province	Commune	Exploitant		Déclaration		Superficie déclarée (m ²)	Quantité annuelle déclarée (m ³)	Nature juridique du foncier	Type de matériaux	Situation actuelle de la carrière	Type de la carrière	Coordonnées Lambert des limites de la carrière
			Nom	Identité Juridique	N° et date	Durée							
Fès-Boulemane	Sefrou	Tazouta	Sté Volubilis Marbre	PM	3506/30.20/90/18/06 du 03/03/2006	3 ans	1h 07a 40 ca	150	TP	Mr	Ac	Per	X de 575 800 à 576 000 Y de 341
Fès-Boulemane	Sefrou	Timgnay	Ghazouani Mimoun	PP	3506/30.20/90/3/06 DU 21/11/2006	3 ANS	38155	8000	TP	Gr	Ar	Per	X de 589 050 à 589 300
Gharb-Cherarda-Beni Hsan	Kénitra	Amer Safliia	Bousselham Bousselham	PP	3403/75/2621 du 03/01/2008	Non déclaré	12500	10000	TP	TV	Ar	Per	X ;414,350 y ;405,750
Gharb-Cherarda-Beni Hsan	Kénitra	Amer safliia	El baytah industrie	PM	3403/75/953 DU 16/05/2012	3 ans	89162	140000	TC	TV	Ac	Per	X 414 265 Y 406 465
Gharb-Cherarda-Beni Hsan	Kénitra	Amer Safliia	Guernoun Benacher	PP	3403/75/2620 du 03/01/2008	Non déclaré	84100	10000	TP	TV	Ac	Per	X ;412,650 y ;408,300
Gharb-Cherarda-Beni Hsan	Kénitra	Amer Safliia	Locnet	PM	3403/75/268 du 11/02/2010	3 ans	138000	9000	TC	TV	Ac	Per	X ;414,240 y ;406,340
Gharb-Cherarda-Beni Hsan	Kénitra	Kénitra	S,O,S	PM	3403/75/431 du 02/03/2007	5 ans	36000	4000	DPM	Ag	Ar	Per	X ;418,620 y ;398,680
Gharb-Cherarda-Beni Hsan	Kénitra	Lalla Mimouna	Benham	PM	3403/75/1493 du 13/07/2010	Non déclaré	121450	10000	TP	TV	Ac	Per	X ;412,650 y ;408,300
Gharb-Cherarda-Beni Hsan	Kénitra	Lalla Mimouna	Inter Lory	PM	3403/75/5132 du 30/11/2006	Non déclaré	78000	10000	TC	TV	Ab	Per	X ;437,000 y ;471,600
Gharb-Cherarda-Beni Hsan	Kénitra	Lalla Mimouna	Mestra	PM	3403/75/1074 du 26/06/2009	Non déclaré	20700	8500	TP	TV	Ac	Per	X ;368,650 y ;448,050
Gharb-Cherarda-Beni Hsan	Kénitra	Lalla Mimouna	Super Cerame	PM	3403/75/3741 du 21/09/2004	Non déclaré	23300	Non déclaré	TP	Ag	Ac	Per	X ;340,750 y ;471,600
Gharb-Cherarda-Beni Hsan	Kénitra	Lalla Mimouna	Tefcam	PM	3403/75/3741 du 28/07/2006	Non déclaré	48000	10000	TP	TV	Ac	Per	X ;337,000 y ;476,100

* **Identité juridique de l'exploitant** : Personne Morale (PM) - Personne Physique (PP).

* **Nature Juridique du Foncier** : Terrain Privé (TP)-Domaine Privé de l'Etat (DPE)- Terrain Collectif (TC)- Terrain Habous (TH)- Domaine Forestier (DF) -Domaine Public Hydraulique (DPH) – Domaine Public Maritime (DPM) -Domaine Public Routier (DPR) - Domaine Public des Chemins de Fer (DPCF).

* **Type de matériaux** : Gravette(Gr) –Sable de dunes(Sd) - Sable de concassage(Sc) - Sable fluvial(Sf) - Sable marin(Sm) - Tout Venant(TV) - Marbre(Mr) - Argile (Ag) - Autres (Au).

* **Situation actuelle de la carrière** : en Activité (Ac) - en Arrêt (Ar) - Abandonnée (Ab).

* **Type de la carrière** : Permanante (Per) - Provisoire (Pro).



Région	Prefecture Province	Commune	Exploitant		Déclaration		Superficie déclarée (m ²)	Quantité annuelle déclarée (m ³)	Nature juridique du foncier	Type de matériaux	Situation actuelle de la carrière	Type de la carrière	Coordonnées Lambert des limites de la carrière
			Nom	Identité Juridique	N° et date	Durée							
Gharb-Cherarda-Beni Hsan	Kénitra	M'Nassra	Aoun Mohamed	PP	3403/75/1558 du 10/05/2000	Non déclaré	70000	10000	TP	Sd	Ac	Per	X ;386,500 y ;413,800
Gharb-Cherarda-Beni Hsan	Kénitra	M'Nassra	Aoun Mohamed	PP	3403/75/3744 du 21/09/2004	Non déclaré	163900	10000	TP	Sd	Ac	Per	X ;388,000 y ;416,600
Gharb-Cherarda-Beni Hsan	Kénitra	M'Nassra	Bakri Fatima Zahra	PP	3403/75/184 du 24/06/1994	Non déclaré	48800	10000	TP	Sd	Ac	Per	X ;385,350 y ;410,950
Gharb-Cherarda-Beni Hsan	Kénitra	M'Nassra	Bakri Fatima Zahra	PP	3403/75/6161 du 24/12/2004	Non déclaré	240000	10000	TP	Sd	Ac	Per	X ; 385,400 y ; 411,800
Gharb-Cherarda-Beni Hsan	Kénitra	M'Nassra	Belaalem Med	PP	3403/75/2572 du 21/06/2004	Non déclaré	96900	10000	TP	Sd	Ac	Per	X ;386,800 y ;414,200
Gharb-Cherarda-Beni Hsan	Kénitra	M'Nassra	Haj Kaml Belabes	PP	3403/75/2289 du 24/06/1999	Non déclaré	186200	5000	TP	Sd	Ac	Per	X ;386,000 y ;412,850
Gharb-Cherarda-Beni Hsan	Kénitra	M'Nassra	Hamrita Driss	PP	3403/102/43/3020 du 15/01/1988	Non déclaré	116000	Non déclaré	TP	Sd	Ac	Per	X ;388,000 y ;416,300
Gharb-Cherarda-Beni Hsan	Kénitra	M'Nassra	Jaridi Abdellah	PP	3403/75/5560 du 02/12/2003	Non déclaré	32500	10000	TP	Sd	Ac	Per	X ; 385,200 y ; 411,450
Gharb-Cherarda-Beni Hsan	Kénitra	M'Nassra	Jaridi Abdellah	PP	3403/75/6163 du 24/09/2004	Non déclaré	32500	10000	TP	Sd	Ac	Per	X ;387,300 y ;415,100
Gharb-Cherarda-Beni Hsan	Kénitra	M'Nassra	Jaridi Mohamed	PP	3403/75/20/347 du 07/02/1994	Non déclaré	36800	4000	TP	Sd	Ac	Per	X ; 386,850 y ;385,200
Gharb-Cherarda-Beni Hsan	Kénitra	M'Nassra	Jaridi Mohamed	PP	3403/75/2290 du 24/06/1999	Non déclaré	65000	Non déclaré	TP	Sd	Ac	Per	X ;411,450 y ;412,350
Gharb-Cherarda-Beni Hsan	Kénitra	M'Nassra	Labied Abdellatif	PP	3403/75/2198 du 08/07/1996	Non déclaré	18300	10000	TP	Sd	Ac	Per	X ; 385,300 y ; 411,700

***Identité juridique de l'exploitant** : Personne Morale (PM) - Personne Physique (PP).

***Nature Juridique du Foncier** : Terrain Privé (TP)-Domaine Privé de l'Etat (DPE)- Terrain Collectif (TC)- Terrain Habous (TH)- Domaine Forestier (DF) -Domaine Public Hydraulique (DPH) – Domaine Public Maritime (DPM) -Domaine Public Routier (DPR) - Domaine Public des Chemins de Fer (DPCF).

* **Type de matériaux** : Gravette(Gr) –Sable de dunes(Sd) - Sable de concassage(Sc) - Sable fluvial(Sf) - Sable marin(Sm) - Tout Venant(TV) - Marbre(Mr) - Argile (Ag) - Autres (Au).

* **Situation actuelle de la carrière** : en Activité (Ac) - en Arrêt (Ar) - Abandonnée (Ab).

* **Type de la carrière** : Permanente (Per) - Provisoire (Pro).



Région	Prefecture Province	Commune	Exploitant		Déclaration		Superficie déclarée (m ²)	Quantité annuelle déclarée (m3)	Nature juridique du foncier	Type de matériaux	Situation actuelle de la carrière	Type de la carrière	Coordonnées Lambert des limites de la carrière
			Nom	Identité Juridique	N° et date	Durée							
Gharb-Cherarda-Beni Hsan	Kénitra	M'Nassra	Labied Abdellatif	PP	3403/75/2292 du 24/06/1999	Non déclaré	31200	10000	TP	Sd	Ac	Per	X ;387,500 y ;416,000
Gharb-Cherarda-Beni Hsan	Kénitra	M'Nassra	Labied Abdellatif	PP	3403/75/5308 du 21/06/2004	Non déclaré	80500	10000	TP	Sd	Ac	Per	X ;387,200 y ;415,100
Gharb-Cherarda-Beni Hsan	Kénitra	M'Nassra	Mounir Ahmed	PP	3403/3016/291 du 22/06/1988	Non déclaré	162900	Non déclaré	TP	Sd	Ac	Per	X ;386,300 y ;413,950
Gharb-Cherarda-Beni Hsan	Kénitra	M'Nassra	Mounir Said	PP	3403/172/72/92 du 15/10/1992	Non déclaré	63900	10000	TP	Sd	Ac	Per	X ;387,900 y ;415,900
Gharb-Cherarda-Beni Hsan	Kénitra	M'Nassra	Mounir Said	PP	3403/75/5559 du 02/12/2003	Jusqu'à épuise du stock	271800	10000	TP	Sd	Ac	Per	X ;387,450 y ;415,550
Gharb-Cherarda-Beni Hsan	Kénitra	M'Nassra	Salka Bahnine	PP	3403/75/169 du 23/01/1994	Non déclaré	20000	15000	TP	Sd	Ar	Per	X ;386,300 y ;413,100
Gharb-Cherarda-Beni Hsan	Kénitra	M'Nassra	Salka Bahnine	PP	3403/75/2382 du 02/07/1999	Non déclaré	212900	15000	TP	Sd	Ar	Per	X ;386,150 y ;413,200
Gharb-Cherarda-Beni Hsan	Kénitra	M'Nassra	Touil Brahim	PP	3403/75/6162 du 24/09/2004	Jusqu'à épuise du stock	38700	10000	TP	Sd	Ac	Per	X ;387,300 y ;415,200
Gharb-Cherarda-Beni Hsan	Kénitra	M'Nassra	Touil Brahim	PP	3403/75/2430 du 28/05/2003	Non déclaré	109300	10000	TP	Sd	Ac	Per	X ; 386,100 y ; 413,050
Gharb-Cherarda-Beni Hsan	Kénitra	M'Nassra	Touil Brahim	PP	3403/172/73/92 du 15/10/1992	Non déclaré	176200	3000	TP	Sd	Ac	Per	X ; 385,600 y ; 412,100
Gharb-Cherarda-Beni Hsan	Sidi Kacem	Bir Taleb	Sté De Transport Et Montage Industriel	PM	3404/112/30.20/315 du 24/05/2007	03 ANS	14 000	15000	TC	TV	Ar	Pro	X= 474 566 Y= 409 244
Gharb-Cherarda-Beni Hsan	Sidi Kacem	Bab Tyouka	Aarab Ben Gaiz Et Maoufouk Abdelaziz	PP	3404/112/30.20/675 du 13/12/2005	10 ANS	14 000	2000	DPE	Gr	Ac	Pro	X= 476 100 Y= 403 299

***Identité juridique de l'exploitant** : Personne Morale (PM) - Personne Physique (PP).

***Nature Juridique du Foncier** : Terrain Privé (TP)-Domaine Privé de l'Etat (DPE)- Terrain Collectif (TC)- Terrain Habous (TH)- Domaine Forestier (DF) -Domaine Public Hydraulique (DPH) – Domaine Public Maritime (DPM) -Domaine Public Routier (DPR) - Domaine Public des Chemins de Fer (DPCF).

* **Type de matériaux** : Gravette(Gr) –Sable de dunes(Sd) - Sable de concassage(Sc) - Sable fluvial(Sf) - Sable marin(Sm) - Tout Venant(TV) - Marbre(Mr) - Argile (Ag) - Autres (Au).

* **Situation actuelle de la carrière** : en Activité (Ac) - en Arrêt (Ar) - Abandonnée (Ab).

* **Type de la carrière** : Permanante (Per) - Provisoire (Pro).



Région	Prefecture Province	Commune	Exploitant		Déclaration		Superficie déclarée (m ²)	Quantité annuelle déclarée (m ³)	Nature juridique du foncier	Type de matériaux	Situation actuelle de la carrière	Type de la carrière	Coordonnées Lambert des limites de la carrière
			Nom	Identité Juridique	N° et date	Durée							
Gharb-Cherarda-Beni Hsan	Sidi Kacem	Bab Tyouka	Ahrada Chrif	PP	3404/112/30.20/677 du 13/12/2005	10 ANS	14000	2000	DPE	Gr	Ac	Pro	X= 476 100 Y= 403 300
Gharb-Cherarda-Beni Hsan	Sidi Kacem	Bab Tyouka	Entrep Ouarrach Hamid	PM	3404/112/30.20/685 du 16/12/2005	03 ANS	40800	10000	TC	TV	Ar	Pro	X= 476 130 Y= 403 330
Gharb-Cherarda-Beni Hsan	Sidi Kacem	Bab Tyouka	Entrep Ouarrach Hamid	PM	3404/112/30.20/679 du 13/12/2005	10 ANS	14000	2000	DPE	Gr	Ac	Pro	X= 476 150 Y= 403 350
Gharb-Cherarda-Beni Hsan	Sidi Kacem	Bab Tyouka	Sté Nour El Gharb	PM	3404/112/30.20/676 du 13/12/2005	10 ANS	14000	2000	DPE	Gr	Ac	Pro	X= 476 150 Y= 403 350
Gharb-Cherarda-Beni Hsan	Sidi Kacem	Bab Tyouka	Sté Secabt	PM	3404/112/30.20/680 du 13/12/2005	10 ANS	14000	2000	DPE	Gr	Ac	Pro	X= 476 150 Y= 403 350
Gharb-Cherarda-Beni Hsan	Sidi Kacem	Khénichat	Sté Unicarrière	PM	3404/112/30.11/21/12/ du 24/01/2012	1 Année	21436	30000	DPH	Gr	Ac	Pro	X= 480 339 Y= 430 540
Gharb-Cherarda-Beni Hsan	Sidi Kacem	Lamrabih	Catrav	PM	465/10 du 21/06/2010	1 Année	40000	30000	DPH	Gr	Ab	Pro	X= 487 250 Y= 430 350
Gharb-Cherarda-Beni Hsan	Sidi Kacem	Lamrabih	Station Sce Al Qods	PM	3404/112/30.19/100/1 2 du 29/03/2012	1 Année	35560	47644	DPH	Gr	Ac	Pro	X= 495 050 Y= 431 800
Gharb-Cherarda-Beni Hsan	Sidi Kacem	Lamrabih	Sté AFRER RIMAL	PM	3404/112/30.11/201/ 12 du 12/10/2012	1 Année	80000	30000	DPH	Gr	Ar	Pro	X= 500 873 Y= 430 892
Gharb-Cherarda-Beni Hsan	Sidi Kacem	Lamrabih	Sté Entrep Ouarrach Hamid	PM	3404/112/30.19/99/12 du 29/03/2012	1 Année	31267	41720	DPH	Gr	Ac	Pro	X= 491 300 Y= 429 700
Gharb-Cherarda-Beni Hsan	Sidi Kacem	Lamrabih	Sté Snetra	PM	464/10 du 21/06/2010	1 Année	26549	30000	DPH	Gr	Ab	Pro	X= 493 050 Y= 431 400
Gharb-Cherarda-Beni Hsan	Sidi Kacem	Lamrabih	Sté Sogermader	PM	3404/112/30.19/756/ 07 du 15/11/2007	1 Année	42241	30000	DPH	Gr	Ab	Pro	X= 491 692 Y= 429 959

***Identité juridique de l'exploitant** : Personne Morale (PM) - Personne Physique (PP).

***Nature Juridique du Foncier** : Terrain Privé (TP)-Domaine Privé de l'Etat (DPE)- Terrain Collectif (TC)- Terrain Habous (TH)- Domaine Forestier (DF) -Domaine Public Hydraulique (DPH) – Domaine Public Maritime (DPM) -Domaine Public Routier (DPR) - Domaine Public des Chemins de Fer (DPCF).

* **Type de matériaux** : Gravette(Gr) –Sable de dunes(Sd) - Sable de concassage(Sc) - Sable fluvial(Sf) - Sable marin(Sm) - Tout Venant(TV) - Marbre(Mr) - Argile (Ag) - Autres (Au).

* **Situation actuelle de la carrière** : en Activité (Ac) - en Arrêt (Ar) - Abandonnée (Ab).

* **Type de la carrière** : Permanente (Per) - Provisoire (Pro).



Région	Prefecture Province	Commune	Exploitant		Déclaration			Superficie déclarée (m ²)	Quantité annuelle déclarée (m ³)	Nature juridique du foncier	Type de matériaux	Situation actuelle de la carrière	Type de la carrière	Coordonnées Lambert des limites de la carrière
			Nom	Identité Juridique	N° et date	Durée								
Gharb-Cherarda-Beni Hsan	Sidi Kacem	Ouled Noual	Sté Amine Forestier	PM	3404/112/30,11/15/12/ du 23/01/2012	1 Année	50000	30000	DPH	Gr	Ac	Pro	X= 482 539 Y=428 277	
Gharb-Cherarda-Beni Hsan	Sidi Kacem	Zagota	Entrep Ouarrach Hamid	PM	3404/B.D.P/103/09 du 03/08/2009	03 ANS	15446	20000	TC	TV	Ar	Pro	X= 485 994 Y= 391 908	
Gharb-Cherarda-Beni Hsan	Sidi Kacem	Zagota	Sté Lubaza	PM	3404/112/30.19/74/08 du 16/05/2008	30 ANS	200000	350000	TC	Au	Ar	Pro	X= 487 400 Y= 400 790	
Grand Casablanca	Mediouna	Mejjatia- Oulad Taled - Lahlaybia	Edgar	PM	3301/30,20/172du 29/06/1987	Illimitée	30000	100000	TP	Gr	Ac	Per	x=300 081,44 y=321 395,44 x=299 908,89	
Grand Casablanca	Mediouna	Mejjatia- Oulad Taled - Lahlaybia	Haytam	PM	3301/152/01/03 DP du 18/03/2008	Illimitée	30000	100000	TP	Gr	Ac	Per	X= 299.780 Y= 321.525	
Grand Casablanca	Mediouna	Mejjatia- Oulad Taled - Lahlaybia	Heritiers Sakim Larbi	PP	3301/30,10/18 SAGdu 07/11/1986	Illimitée	50000	0	TP	Gr	Ar	Per	x=321 730 y=299 830 x=321 730	
Grand Casablanca	Mediouna	Mejjatia- Oulad Taled - Lahlaybia	Heritiers Yousfi Tahar Et Bauazza	PP	3301/152/08/37 BDP du 07/08/1986	Illimitée	40000	200000	TP	Gr	Ac	Per	x=321 708 y=299 548 x=321 702	
Grand Casablanca	Mediouna	Mejjatia- Oulad Taled - Lahlaybia	Intersig	PM	3301/0103/14/33/3du 28/09/1985	Illimitée	40000	160000	TP	Gr	Ac	Per	x=300 008 y=321 307 x=300 507	
Grand Casablanca	Mediouna	Mejjatia- Oulad Taled - Lahlaybia	Matbp	PM	3301/152/20/01 BDPdu 1994	Illimitée	10 Ha	183000	TP	Gr	Ac	Per	x=303 680 y=324 512 x=303 913	
Grand Casablanca	Mediouna	Mejjatia- Oulad Taled - Lahlaybia	Matrac	PM	3301/152/25 SAGdu 09/10/1990	Illimitée	60000	120200	TP	Gr	Ac	Per	X = 299.760 Y = 323.200	
Grand Casablanca	Mediouna	Mejjatia- Oulad Taled - Mers Soukkar	Carmo	PM	3301/30,10/18/SAGdu 09/06/1987	Illimitée	100000	0	TP	Gr	Ar	Per	X = 303000 Y = 324400	
Grand Casablanca	Mediouna	Mejjatia- Oulad Taled - Mers Soukkar	Egec	PM	3301/152/17 du 17/11/1989	Illimitée	130000	150000	TP	Gr	Ac	Per	X = 303000 Y = 324400	

***Identité juridique de l'exploitant** : Personne Morale (PM) - Personne Physique (PP).

***Nature Juridique du Foncier** : Terrain Privé (TP)-Domaine Privé de l'Etat (DPE)- Terrain Collectif (TC)- Terrain Habous (TH)- Domaine Forestier (DF) -Domaine Public Hydraulique (DPH) – Domaine Public Maritime (DPM) -Domaine Public Routier (DPR) - Domaine Public des Chemins de Fer (DPCF).

* **Type de matériaux** : Gravette(Gr) –Sable de dunes(Sd) - Sable de concassage(Sc) - Sable fluvial(Sf) - Sable marin(Sm) - Tout Venant(TV) - Marbre(Mr) - Argile (Ag) - Autres (Au).

* **Situation actuelle de la carrière** : en Activité (Ac) - en Arrêt (Ar) - Abandonnée (Ab).

* **Type de la carrière** : Permanante (Per) - Provisoire (Pro).



Région	Prefecture Province	Commune	Exploitant		Déclaration		Superficie déclarée (m ²)	Quantité annuelle déclarée (m ³)	Nature juridique du foncier	Type de matériaux	Situation actuelle de la carrière	Type de la carrière	Coordonnées Lambert des limites de la carrière
			Nom	Identité Juridique	N° et date	Durée							
Grand Casablanca	Mediouna	Mejjatia- Oulad Taled - Mers Soukkar	Entreprise Reunies Des Carrieres	PM	3301/152/137 du 1991	Illimitée	100000	189200	TP	Gr	Ac	Per	X = 304200 Y = 324600
Grand Casablanca	Mediouna	Mejjatia- Oulad Taled - Mers Soukkar	Mtpb	PM	3301/30/20/58 SAG du 12/02/1987	Illimitée	10 Ha	160000	TP	Gr	Ac	Per	X = 299.760 Y = 323.200
Grand Casablanca	Mediouna	Mejjatia- Oulad Taled - Hafrat Messouda	Bayd Liam	PM	3301/152 BDPdu 1988	Illimitée	50000	8000	TP	Au	Ac	Per	X= 302.800 Y= 323.200
Grand Casablanca	Mediouna	Mejjatia- Oulad Taled - Hafrat Messouda	Ben Sliman Abdeljabbar	PP	3301/152 BDPdu 1993	Illimitée	100000	160000	TP	Gr	Ar	Per	X= 301.600 Y= 322.500
Grand Casablanca	Mediouna	Mejjatia- Oulad Taled - Hafrat Messouda	Bloc Mediouna	PM	3301/152 BDPdu 14/12/1990	Illimitée	100000	160000	TP	Gr	Ac	Per	X= 302.800 Y= 323.200
Grand Casablanca	Mediouna	Mejjatia- Oulad Taled - Hafrat Messouda	Camerso	PM	3301/152 BDPdu 1979	Illimitée	100000	160000	TP	Gr	Ac	Per	X= 302.800 Y= 323.200
Grand Casablanca	Mediouna	Mejjatia- Oulad Taled - Hafrat Messouda	Edyl Carparo	PM	3301/152 BDPdu 2002	Illimitée	30000	100000	TP	Au	Ac	Per	X= 302.800 Y= 323.200
Grand Casablanca	Mediouna	Mejjatia- Oulad Taled - Hafrat Messouda	Lacotra	PM	3301/ BDPdu 1982	Illimitée	10 Ha	160000	TP	Gr	Ac	Per	X= 302.800 Y= 323.200
Grand Casablanca	Mediouna	Mejjatia- Oulad Taled - Hafrat Messouda	Loransis Et Miloudi Rahal	PM	3301/152 BDPdu 2002	Illimitée	30000	100000	TP	Au	Ac	Per	X= 302.800 Y= 323.200
Grand Casablanca	Mediouna	Mejjatia- Oulad Taled - Hafrat Messouda	Mallouk Zakaria	PP	3301/1/1DP du 31/01/2008	Illimitée	60 Ha	42695	TP	Gr	Ac	Per	x=302 012 y=322 726 x=302 688
Grand Casablanca	Mediouna	Mejjatia Oulad Taled - Hafrat Messaouda	Rachid Mellouk	PP	3301/152/1/15 BDP du 18/06/2001	Illimitée	6 Ha	100000	TP	Gr	Ar	Per	X = 300100 Y = 318200
Grand Casablanca	Mediouna	Mejjatia Oulad Taled - Hafrat Messaouda	Rahala Khadamat	PM	3301/152 BDPdu 24/06/1985	Illimitée	10 Ha	160000	TP	Au	Ac	Per	X= 302.800 Y= 323.200

***Identité juridique de l'exploitant** : Personne Morale (PM) - Personne Physique (PP).

***Nature Juridique du Foncier** : Terrain Privé (TP)-Domaine Privé de l'Etat (DPE)- Terrain Collectif (TC)- Terrain Habous (TH)- Domaine Forestier (DF) -Domaine Public Hydraulique (DPH) – Domaine Public Maritime (DPM) -Domaine Public Routier (DPR) - Domaine Public des Chemins de Fer (DPCF).

* **Type de matériaux** : Gravette(Gr) –Sable de dunes(Sd) - Sable de concassage(Sc) - Sable fluvial(Sf) - Sable marin(Sm) - Tout Venant(TV) - Marbre(Mr) - Argile (Ag) - Autres (Au).

* **Situation actuelle de la carrière** : en Activité (Ac) - en Arrêt (Ar) - Abandonnée (Ab).

* **Type de la carrière** : Permanente (Per) - Provisoire (Pro).



Région	Prefecture Province	Commune	Exploitant		Déclaration		Superficie déclarée (m ²)	Quantité annuelle déclarée (m3)	Nature juridique du foncier	Type de matériaux	Situation actuelle de la carrière	Type de la carrière	Coordonnées Lambert des limites de la carrière
			Nom	Identité Juridique	N° et date	Durée							
Grand Casablanca	Mediouna	Mejjatia Oulad Taled - Mers Soukkar	Setr	PM	173/7044/10/BDP du 26/11/1975	Illimitée	40 Ha	115782	TP	Gr	Ac	Per	X = 303.000 Y = 324.400
Grand Casablanca	Mediouna	Sidi Hajjaj - Rouajae	Excam	PM	1985	Illimitée		0	TP	Gr	Ac	Per	X = 303.000 Y = 324.400
Grand Casablanca	Mohammedia	Ain Harouda	Al Baalouki Ragragui	PP	BH/173/7055/15 du 4/12/1976	-	-	-	TP	TV	Ab	Per	
Grand Casablanca	Mohammedia	Ain Harouda	Chrki Abdelkader Et Charki Khelifa	PP	CA/152/63/SA du 03/07/1980	-	-	-	TP	TV	Ab	Per	
Grand Casablanca	Mohammedia	Ain Harouda	Teouil Mohamed	PP	3301/0100/152/6/11/S AG du 04/12/1984	-	-	-	TP	Sd	Ab	Per	
Grand Casablanca	Mohammedia	Beni Ykhelef	Jbel Ennour	PM	39753	illimitée	100000	80000	TP	Ag	Ac	Per	X323773,68 Y337904,9
Grand Casablanca	Mohammedia	Beni Ykhelef	Teouil Mohamed	PP	3301/28/152	-	-	-	TP	TV	Ab	Per	
Grand Casablanca	Mohammedia	Echalallate	Cstp	PM	BH/173/7043/4 du 01/10/1976	-	-	-	TP	TV	Ab	Per	
Grand Casablanca	Mohammedia	Echalallate	Mohamed El Arfaoui	PP	2003	illimitée	10HA81CA	10000	TP	TV	Ar	Per	X 311700 Y 188500
Grand Casablanca	Mohammedia	Sidi Moussa Ban Ali	Abdellilah Khaloufi	PP	N° 3302/50 4/19/89	illimitée	-	-	TP	Ag	Ac	Per	X316 800 à 316850 Y335 350 à
Grand Casablanca	Mohammedia	Sidi Moussa Ban Ali	Briqueterie Nasr	PM	1989	5 ANS	154230	54000	TP	Ag	Ac	Per	X318900 à 318950 Y325700 à
Grand Casablanca	Mohammedia	Sidi Moussa Ban Ali	Briqueterie Tit Mellil"Najib Jirari"	PM	N° 3302/30 16/15/87	5 ANS		4000	TP	Ag	Ac	Per	X 316 850 à 316 900 Y 335 400 à 335

***Identité juridique de l'exploitant** : Personne Morale (PM) - Personne Physique (PP).

***Nature Juridique du Foncier** : Terrain Privé (TP)-Domaine Privé de l'Etat (DPE)- Terrain Collectif (TC)- Terrain Habous (TH)- Domaine Forestier (DF) -Domaine Public Hydraulique (DPH) – Domaine Public Maritime (DPM) -Domaine Public Routier (DPR) - Domaine Public des Chemins de Fer (DPCF).

* **Type de matériaux** : Gravette(Gr) –Sable de dunes(Sd) - Sable de concassage(Sc) - Sable fluvial(Sf) - Sable marin(Sm) - Tout Venant(TV) - Marbre(Mr) - Argile (Ag) - Autres (Au).

* **Situation actuelle de la carrière** : en Activité (Ac) - en Arrêt (Ar) - Abandonnée (Ab).

* **Type de la carrière** : Permanente (Per) - Provisoire (Pro).



Région	Prefecture Province	Commune	Exploitant		Déclaration		Superficie déclarée (m ²)	Quantité annuelle déclarée (m3)	Nature juridique du foncier	Type de matériaux	Situation actuelle de la carrière	Type de la carrière	Coordonnées Lambert des limites de la carrière
			Nom	Identité Juridique	N° et date	Durée							
Grand Casablanca	Mohammedia	Sidi Moussa Ban Ali	Espagno Ceramique	PM	-	-	-	-	TP	Ag	Ar	Per	
Grand Casablanca	Mohammedia	Sidi Moussa Ban Ali	Les Produits Ceramiques Du Maroc	PM	N°3302/6030/ 186/96 08JUIL 1996	2ANS	2683	9000	TP	Ag	Ar	Pro	X 316 125 à 316225 Y 335 225 à 335350
Grand Casablanca	Mohammedia	Sidi Moussa Ban Ali	Mohamed Khaloufi	PP	-	-	-	-	TP	Ag	Ar	Per	
Grand Casablanca	Nouaceur	C ,R Ouled Azzouz	M'Kisset	PM	3301/152/26 SAGdu 17/08/1990	Illimitée	10 HA	6193	TP	Gr	Ac	Per	x=273 635 y=322 850 x=273 117
Grand Casablanca	Nouaceur	Commune Rural Ouled Salah -	Fatiha Noum	PP	3301/152/1/1/BDPdu 20/01/2006	Illimitée	20000	45000	TP	Au	Ac	Per	X=295,900 Y=318,000
Grand Casablanca	Nouaceur	Commune Rural Ouled Salah -	Italtoni	PM	3301/152/5/50 BDPdu 24/05/1996	Illimitée	20000	45000	TP	Au	Ac	Per	x=286 322 y=311 282 x=286 422
Grand Casablanca	Nouaceur	Commune Rural Ouled Salah -	Kariji Ahmed	PP	1990	Illimitée	2HA	45000	TP	Au	Ac	Per	x=285 416 y=310 726 x=285 545
Grand Casablanca	Nouaceur	Commune Rural Ouled Salah -	Lafarge	PM	3301/152/20-30 BDdu 19/01/1988	Illimitée	150Ha	0	TP	SC	Ac	Per	x=284 800 y=312 010 x=284 890
Grand Casablanca	Nouaceur	Commune Rural Ouled Salah -	Malki Mustafa	PP	3301/152/01/07du 23/03/2004	Illimitée	2HA	0	TP	Au	Ac	Per	x=285 686 y=310 798 x=285 764
Grand Casablanca	Nouaceur	Commune Rural Ouled Salah -	Mariliou Louigi	PP	3301/3/21/85/790du 13/08/1997	Illimitée	2 Ha	45000	TP	Au	Ab	Per	x=286 700 y=311 000
Grand Casablanca	Nouaceur	Municipalité De Bouskoura - Autoroute	Mouttaki et consort	PM	CA/CR/173-233/5du 22/07/1975	Illimitée	6HA	70000	DPE	Sc	Ac	Per	x=292 843 y=317 239 x=293 042
Grand Casablanca	Nouaceur	Municipalité De Bouskoura - Laamamra Rp	Brique De Sud	PM	BDP 3301//152/9/120 du 01/06/1999	Illimitée	13800	11700	TP	Au	Ac	Per	X =283.500 Y =320.000

***Identité juridique de l'exploitant** : Personne Morale (PM) - Personne Physique (PP).

***Nature Juridique du Foncier** : Terrain Privé (TP)-Domaine Privé de l'Etat (DPE)- Terrain Collectif (TC)- Terrain Habous (TH)- Domaine Forestier (DF) -Domaine Public Hydraulique (DPH) – Domaine Public Maritime (DPM) -Domaine Public Routier (DPR) - Domaine Public des Chemins de Fer (DPCF).

* **Type de matériaux** : Gravette(Gr) –Sable de dunes(Sd) - Sable de concassage(Sc) - Sable fluvial(Sf) - Sable marin(Sm) - Tout Venant(TV) - Marbre(Mr) - Argile (Ag) - Autres (Au).

* **Situation actuelle de la carrière** : en Activité (Ac) - en Arrêt (Ar) - Abandonnée (Ab).

* **Type de la carrière** : Permanante (Per) - Provisoire (Pro).



Région	Prefecture Province	Commune	Exploitant		Déclaration		Superficie déclarée (m ²)	Quantité annuelle déclarée (m ³)	Nature juridique du foncier	Type de matériaux	Situation actuelle de la carrière	Type de la carrière	Coordonnées Lambert des limites de la carrière
			Nom	Identité Juridique	N° et date	Durée							
Grand Casablanca	Nouaceur	Municipalité De Bouskoura - Laamamra Rp	Ste Des Entreprises Europeenne Reunies (S,E,E,R)	PM	CA/CR173/233/16du 10/07/1975	Illimitée	12 Ha	160000	TP	Gr	Ac	Per	X=287.100 Y = 310.100
Grand Casablanca	Nouaceur	Municipalité De Bouskoura - Laamamra Rp	Taghi et consort	PP	CA/CR/:172:230du 24/04/1975	Illimitée	180000	140000	TP	Sc	Ac	Per	x=286 621 y=321 069 x=286 972
Grand Casablanca	Nouaceur	Municipalité De Bouskoura - Lkouasem Rp	Smeg	PM	CA/15014/57du 15/04/1981	Illimitée	7HA	78200	TP	Gr	Ac	Per	X=283,500 Y=320,600
Grand Casablanca	Nouaceur	Municipalité De Bouskoura R.P 3032	Ayar Mly M'Hamed Et Ayar Hassan	PP	3301/30/20/3 du 20/06/1986	Illimitée	30000	91000	TP	Au	Ac	Per	x=284 419 y=321 225 x=284 293
Grand Casablanca	Nouaceur	Municipalité De Bouskoura R.P 3032	Casa Roches	PM	3301/1542/30 BDPdu 21/03/2002	Illimitée	20000	45000	TP	Au	Ac	Per	x=284 261 y=321 102 x=284 333
Grand Casablanca	Nouaceur	Municipalité De Bouskoura R.P 3032	Chbarbi Abdenbi	PP	3301/30/02 149 SAG du 12/03/1987	Illimitée	30000	90000	TP	Au	Ac	Per	X =283.500 Y =320.000
Grand Casablanca	Nouaceur	Municipalité De Bouskoura R.P 3032	Martab Mhamed	PP	3301/30-20/171 BDPdu 07/04/1987	Illimitée	2 H	45000	TP	Au	Ac	Per	x=283 814 y=321 119 x=283 958
Grand Casablanca	Nouaceur	Municipalité De Bouskoura R.P 3032	Salami Hossen	PP	3301/30/14du 06/06/1986	Illimitée	3 Ha	90000	TP	Au	Ac	Per	x=3830960 y=320 974 x=384 010
Grand Casablanca	Nouaceur	Municipalité De Bouskoura R.P 3032	Salami Khalid	PP	3301/152/08/41/BDP du 07/05/2007	Illimitée	3Ha	Non Déclaré	TP	Au	Ac	Per	X= 283.550 Y =320.050
Grand Casablanca	Nouaceur	Municipalité De Bouskoura R.P 3032	Srrangelli Lionello	PM	3301/152/03/24 du 23/06/2006	Illimitée	2 Ha	45000	TP	Au	Ac	Per	x=284 259 y=321 070 x=284 125
Grand Casablanca	Nouaceur	Municipalite De Dar Bouaza - Ben	GTR	PM	non autorisée	illimitée		0	TP	Gr	Ac	Per	X=324,200 Y=269,800
Grand Casablanca	Nouaceur	Municipalité De Nouaceur	Hajji Abdellah	PM	1265/136/2/3/3304	Illimitée	250000	20	TP	Gr	Ac	Per	x=294 013 y=316 255 x=293 981

***Identité juridique de l'exploitant** : Personne Morale (PM) - Personne Physique (PP).

***Nature Juridique du Foncier** : Terrain Privé (TP)-Domaine Privé de l'Etat (DPE)- Terrain Collectif (TC)- Terrain Habous (TH)- Domaine Forestier (DF) -Domaine Public Hydraulique (DPH) – Domaine Public Maritime (DPM) -Domaine Public Routier (DPR) - Domaine Public des Chemins de Fer (DPCF).

* **Type de matériaux** : Gravette(Gr) –Sable de dunes(Sd) - Sable de concassage(Sc) - Sable fluvial(Sf) - Sable marin(Sm) - Tout Venant(TV) - Marbre(Mr) - Argile (Ag) - Autres (Au).

* **Situation actuelle de la carrière** : en Activité (Ac) - en Arrêt (Ar) - Abandonnée (Ab).

* **Type de la carrière** : Permanante (Per) - Provisoire (Pro).



Région	Prefecture Province	Commune	Exploitant		Déclaration		Superficie déclarée (m ²)	Quantité annuelle déclarée (m3)	Nature juridique du foncier	Type de matériaux	Situation actuelle de la carrière	Type de la carrière	Coordonnées Lambert des limites de la carrière
			Nom	Identité Juridique	N° et date	Durée							
Grand Casablanca	Nouaceur	Municipalité De Nouaceur	Macecar	PM	BDP/47B/152/3301	Illimitée			TP	Gr	Ac	Per	X=316,900 Y=293,800
Guelmim - Smara	Assa-Zag	Aouint Ighoumane	Sgtra	PM	En cours	6 mois	-	28504	DPH	TV	Ab	Pro	B1 - 1017,46 B11 - 1100,85 B19 - 1237,73
Guelmim - Smara	Assa-Zag	Aouint Ighoumane	Wafa Lilachghal	PM	443/3110/2007 06/06/2007	6 mois	-	20448	DPH	TV	Ab	Pro	- 300 - 200 - 100 178700
Guelmim - Smara	Assa-Zag	Aouint Lahna	GTR	PM	16/01/2007	4 mois	20003	30842	DPH	TV	Ab	Pro	B1 - 101825,01 B2 - 101968,35 B3 - 102006,20
Guelmim - Smara	Assa-Zag	Aouint Lahna	Wafa Lilachghal	PM	185/3110/2010 04/03/2010	12 mois	4ha 16a 75 ca	20000	DPH	TV	Ab	Pro	B1 - 63637,44 B2 - 63578,64 B5 - 63574,51
Guelmim - Smara	Assa-Zag	El Mahbes	GTR	PM	234/3110/2010 18/03/2010	4 mois	20000	39230	TC	TV	Ab	Pro	B1 - 117014,81 B2 - 117114,41 B3 - 117030,67
Guelmim - Smara	Assa-Zag	El Mahbes	GTR	PM	1059/3110/2011 du 28/10/2011	03 mois	20000	21087	TC	TV	Ab	Pro	X 137300,79 X 137336,05 X 137433, 58
Guelmim - Smara	Assa-Zag	Touizgui	Belta	PM	857/3110/2001 du 21/10/2011	12 mois	88 751	10000	DPH	SF	Ac	Per	X - 110659,00 X - 1107002,00 X - 110669,00
Guelmim - Smara	Assa-Zag	Touizgui	Entreprise Aadi de Construction	PM	533/3100/2012 du 25/06/2012	12 mois	49h 94a 33ca	10000	DPH	Sf	Ac	Per	B1 - X=115112,59
Guelmim - Smara	Assa-Zag	Touizgui	Exequa	PM	527/3110/2010 20/07/2010	6 mois	50000	9600	DPH	Gr	Ab	Pro	A - 107325 B - 107650 C - 107650
Guelmim - Smara	Assa-Zag	Touizgui	GTR	PM	283/3110/2008 du 13/03/2008	3 mois	20003	13036	DPH	TV	Ab	Pro	B1 - 101825,01 B2 - 101968,35 B3 - 102006,20
Guelmim - Smara	Assa-Zag	Touizgui	GTR	PM	897/3110/2008 12/11/2008	3 mois	20003	11160	DPH	TV	Ab	Pro	B1 - 101825,01 B2 - 101968,35 B3 - 102006,20

***Identité juridique de l'exploitant** : Personne Morale (PM) - Personne Physique (PP).

***Nature Juridique du Foncier** : Terrain Privé (TP)-Domaine Privé de l'Etat (DPE)- Terrain Collectif (TC)- Terrain Habous (TH)- Domaine Forestier (DF) -Domaine Public Hydraulique (DPH) – Domaine Public Maritime (DPM) -Domaine Public Routier (DPR) - Domaine Public des Chemins de Fer (DPCF).

* **Type de matériaux** : Gravette(Gr) –Sable de dunes(Sd) - Sable de concassage(Sc) - Sable fluvial(Sf) - Sable marin(Sm) - Tout Venant(TV) - Marbre(Mr) - Argile (Ag) - Autres (Au).

* **Situation actuelle de la carrière** : en Activité (Ac) - en Arrêt (Ar) - Abandonnée (Ab).

* **Type de la carrière** : Permanente (Per) - Provisoire (Pro).



Région	Prefecture Province	Commune	Exploitant		Déclaration		Superficie déclarée (m ²)	Quantité annuelle déclarée (m ³)	Nature juridique du foncier	Type de matériaux	Situation actuelle de la carrière	Type de la carrière	Coordonnées Lambert des limites de la carrière
			Nom	Identité Juridique	N° et date	Durée							
Guelmim - Smara	Assa-Zag	Touizgui	GTR	PM	16/01/2007	4 mois	20226	73431	DPH	TV	Ab	Pro	B1 - 79105,85 B2 - 79236,72 B3 - 79135,80
Guelmim - Smara	Assa-Zag	Touizgui	GTR	PM	1059/3110/2010 13/12/2010	4 mois	20242	4775	DPH	TV	Ab	Pro	B1 - 101848,34 B4 - 101929,58 B4 - 101841,01
Guelmim - Smara	Assa-Zag	Touizgui	GTR	PM	Déclaration du 19/05/2009	3 mois	242162	14748	DPH	TV	Ab	Pro	B1 - 113357,30 B2 - 113394,54 B3 - 114481,61
Guelmim - Smara	Assa-Zag	Touizgui	Najiaa Ikhouan	PP	858/3110/2011 du 21/10/2011	12 mois	15 ha 73 a 55 ca	10000	DPH	SF	Ac	Per	B1 - 111696,10 B10 - 113394,55
Guelmim - Smara	Assa-Zag	Touizgui	Sgtra	PM	En cours	03 mois	21 ha 67 a 95 ca	29857	DPH	TV	Ac	Pro	X 69,800 X 69,900 X 70,000
Guelmim - Smara	Assa-Zag	Touizgui	Sntro	PM	178/3110/2008 04/03/2010	12 mois	1179 m ²	9000	DPH	Gr	Ab	Pro	B1 - 107827,10 B2 - 107796,60 B3 - 107787,22
Guelmim - Smara	Guelmim	Abaynoou	Zouiki Lahbib	PP	180/10 du 01/01/11	8 ans	1ha50a	4000	DF	Gr	Ac	Per	X:48408 Y:242238
Guelmim - Smara	Guelmim	Abaynou	Belfkih	PM	SAG/3106/02 du 21/01/11	8 ans	11037	4000	DF	Gr	Ac	Per	X:47967 Y:242364
Guelmim - Smara	Guelmim	Abaynou	Choukrani Med	PP	33/04 du 30/03/2004	9 ans	20000	5000	DF	Gr	Ac	Per	X:51800 Y:243200
Guelmim - Smara	Guelmim	Abaynou	Id Yahia Ahmed	PP	149/2007 du 02/10/07	6 ans	20000	5000	DF	Gr	Ac	Per	X:48100 Y:242000
Guelmim - Smara	Guelmim	Abaynou	Sté ENIMATRA	PM	3106/01/12 du 09/02/2012	5 ans	15 H 76A 30ca	30000	TP	Gr	Ac	Per	X:46800 Y:241600
Guelmim - Smara	Guelmim	Aday	Palmar Travaux	PM	170/08 du 21/10/08	9 ans	1H79a 45ca	300	DF	Mr	Ac	Per	X:108400 Y:24900

***Identité juridique de l'exploitant** : Personne Morale (PM) - Personne Physique (PP).

***Nature Juridique du Foncier** : Terrain Privé (TP)-Domaine Privé de l'Etat (DPE)- Terrain Collectif (TC)- Terrain Habous (TH)- Domaine Forestier (DF) -Domaine Public Hydraulique (DPH) – Domaine Public Maritime (DPM) -Domaine Public Routier (DPR) - Domaine Public des Chemins de Fer (DPCF).

* **Type de matériaux** : Gravette(Gr) –Sable de dunes(Sd) - Sable de concassage(Sc) - Sable fluvial(Sf) - Sable marin(Sm) - Tout Venant(TV) - Marbre(Mr) - Argile (Ag) - Autres (Au).

* **Situation actuelle de la carrière** : en Activité (Ac) - en Arrêt (Ar) - Abandonnée (Ab).

* **Type de la carrière** : Permanente (Per) - Provisoire (Pro).



Région	Prefecture Province	Commune	Exploitant		Déclaration		Superficie déclarée (m ²)	Quantité annuelle déclarée (m ³)	Nature juridique du foncier	Type de matériaux	Situation actuelle de la carrière	Type de la carrière	Coordonnées Lambert des limites de la carrière
			Nom	Identité Juridique	N° et date	Durée							
Guelmim - Smara	Guelmim	Ait Boufoulen	Taqui M'Barek	PP	59/06 DU 11/05/06	5 ans	1H12a50ca	4000	DF	Gr	Ac	Per	X:78060 Y:261400
Guelmim - Smara	Guelmim	Assrir	Sté Ennasr	PM	BDP/01/08 du 14/03/08	6 ans	3H	9000	DPH	Gr	Ar	Per	X:51800 Y:230400
Guelmim - Smara	Guelmim	Ifrane A/S	Harout Negoce	PM	BDP/03/05 DU 22/06/05	7 ans	58400	5000	DPH	Gr	Ac	Per	X:97150 Y:248400
Guelmim - Smara	Guelmim	Ifrane A/S	Sté Sotarev	PM	106/07 du 14/06/07	9 ans	40300	450	DF	Mr	Ac	Per	X:103000 Y:253150
Guelmim - Smara	Guelmim	Tagante	Sté Oisis Carriere	PM	22/06 du 04/09/07	9 ans	1H	4000	DF	Gr	Ac	Per	X:76100 Y:247820
Guelmim - Smara	Guelmim	Timoulay	Sté Amitar	PM	BDP/04/07 du 24/12/07	5 ans	2H	15000	DPH	Gr	Ar	Per	X:59500 Y:246000
Guelmim - Smara	Smara	Amgala	Sté GTR	PM	01/2011 du 25/10/2011	22 mois	17ha 92a 01ca	4000	DPE	Gr	Ab	Pro	X:-129744,21 Y:-396621,67
Guelmim - Smara	Smara	Commune urbaine	El Kentaoui	PP	Carrière non autorisée	-	-	-	DPE	Gr	Ac	Per	-
Guelmim - Smara	Smara	Haouza	Benmoussa Mly El Houcine et Zouihar Omar	PP	Carrière non autorisée	5 ans	70123	5500	DPE	Gr	Ac	Per	X:568370,79 Y:504779,13
Guelmim - Smara	Smara	Haouza	Entreprise Sbayou	PM	Carrière non autorisée	10 mois	4ha 00a 00ca	10800	DPE	Gr	Ar	Pro	X:569102,19 Y:495675,28
Guelmim - Smara	Smara	Haouza	Sté SBTR	PM	Carrière non autorisée	-	-	-	DPE	Gr	Ac	Pro	-
Guelmim - Smara	Smara	Haouza	Sté Simacosa	PM	Carrière non autorisée	-	-	-	DPE	Gr	Ac	Per	-

***Identité juridique de l'exploitant** : Personne Morale (PM) - Personne Physique (PP).

***Nature Juridique du Foncier** : Terrain Privé (TP)-Domaine Privé de l'Etat (DPE)- Terrain Collectif (TC)- Terrain Habous (TH)- Domaine Forestier (DF) -Domaine Public Hydraulique (DPH) – Domaine Public Maritime (DPM) -Domaine Public Routier (DPR) - Domaine Public des Chemins de Fer (DPCF).

* **Type de matériaux** : Gravette(Gr) –Sable de dunes(Sd) - Sable de concassage(Sc) - Sable fluvial(Sf) - Sable marin(Sm) - Tout Venant(TV) - Marbre(Mr) - Argile (Ag) - Autres (Au).

* **Situation actuelle de la carrière** : en Activité (Ac) - en Arrêt (Ar) - Abandonnée (Ab).

* **Type de la carrière** : Permanente (Per) - Provisoire (Pro).



Région	Prefecture Province	Commune	Exploitant		Déclaration		Superficie déclarée (m ²)	Quantité annuelle déclarée (m3)	Nature juridique du foncier	Type de matériaux	Situation actuelle de la carrière	Type de la carrière	Coordonnées Lambert des limites de la carrière
			Nom	Identité Juridique	N° et date	Durée							
Guelmim - Smara	Smara	Sidi Ahmed Laâroussi	Bouali Abida	PP	02/2011 du 25/10/2011	5 ans	20000	2 tonnes/an	DPE	Au	Ac	Per	X:814316,72 Y:892968,51
Guelmim - Smara	Smara	Sidi Ahmed Laâroussi	Sté Etoile Trans	PM	Carrière non autorisée	-	-	-	DPE	Gr	Ac	Per	-
Guelmim - Smara	Smara	Tfariti	IDRISSI Sidi Saleh	PP	Carrière non autorisée	-	-	-	DPE	Gr	Ar	Per	-
Guelmim - Smara	Smara	Tfariti	OBBA	PP	Carrière non autorisée	-	-	-	DPE	Gr	Ar	Per	-
Guelmim - Smara	Tan Tan	Commune Rurale Abteh	Entreprise Salam Oubarka	PM	3105/174/719/2011 du 26/09/2011	05 Ans	677609	9000	DPH	Au	Ar	Per	B1(X=260684,11 Y=3092710,89)
Guelmim - Smara	Tan Tan	Commune Rurale Chbika	Sté Wafa Lilachghal	PM	3105/174/421/2009 du 05/06/08	08 Mois	21420 m2	15000	TC	Gr	Ar	Pro	B1(X=295400,23 Y=498538,29)
Guelmim - Smara	Tan Tan	Commune Rurale Tilemzoune	Entreprise Salam Oubarka	PM	3105/174/575/2009 du 28/07/2008	05 Ans	30037	9000	DPH	Gr	Ac	Per	B1(X=746393,07 Y=667507,04)
Guelmim - Smara	Tan Tan	Commune Rurale Tilemzoune	Generale Routiere	PM	3105/174/421/2009 du 05/06/08	06 Mois	23542 m2	23542	DPH	Gr	Ar	Pro	B1(X=405338,5 Y=506623,24)
Guelmim - Smara	Tan Tan	Commune Rurale Tilemzoune	Hassan Jeamal	PP	3105/174/408/2011 du 09/05/2011	05 Ans	1451111	5000	TC	Gr	Ac	Per	B1(X=45490,92 Y=168125,34 B2(X=-
Guelmim - Smara	Tan Tan	Commune Rurale Tilemzoune	Sté Oro Jeamal	PM	3105/174/111/2009 du 18/02/2009	05 Ans	4000 m2	5000	DPH	Gr	Ac	Per	B1(X=55,3 Y=167,57)
Guelmim - Smara	Tan Tan	Commune Rurale Tiulemzoune	Entreprise Salam Oubarka	PM	3105/174/575/2009 du 28/07/2008	05 Ans	30037,42	9000	DPH	Gr	Ac	Per	B1(X=746393,07 Y=667507,04)
Guelmim - Smara	Tan Tan	Municipalité El Ouatia	Sté Ennasr	PM	2210 du 27/10/2009	06 Mois	9983	53000	DPM	Sm	Ar	Pro	B1(X=818,21 Y=2006,77) B2(X=

***Identité juridique de l'exploitant** : Personne Morale (PM) - Personne Physique (PP).

***Nature Juridique du Foncier** : Terrain Privé (TP)-Domaine Privé de l'Etat (DPE)- Terrain Collectif (TC)- Terrain Habous (TH)- Domaine Forestier (DF) -Domaine Public Hydraulique (DPH) – Domaine Public Maritime (DPM) -Domaine Public Routier (DPR) - Domaine Public des Chemins de Fer (DPCF).

* **Type de matériaux** : Gravette(Gr) –Sable de dunes(Sd) - Sable de concassage(Sc) - Sable fluvial(Sf) - Sable marin(Sm) - Tout Venant(TV) - Marbre(Mr) - Argile (Ag) - Autres (Au).

* **Situation actuelle de la carrière** : en Activité (Ac) - en Arrêt (Ar) - Abandonnée (Ab).

* **Type de la carrière** : Permanente (Per) - Provisoire (Pro).



Région	Prefecture Province	Commune	Exploitant		Déclaration		Superficie déclarée (m ²)	Quantité annuelle déclarée (m ³)	Nature juridique du foncier	Type de matériaux	Situation actuelle de la carrière	Type de la carrière	Coordonnées Lambert des limites de la carrière
			Nom	Identité Juridique	N° et date	Durée							
Guelmim - Smara	Tata	Aguinane	SBTR	PM	En cours		4ha00a00ca	71272 m3(*)	TC	TV	Ac	Pro	B1 : X303252.24 Y345313.97
Guelmim - Smara	Tata	Akka Ighane	Sté Geostone Group	PM	DP/107/177/2011/153 du 22/11/2011		5Ha00a00ca	10 000 m3	TC	Sc	Ac	Per	B1 : X277296.16 Y321421.27
Guelmim - Smara	Tata	Tamanarte	GTR	PM	En cours		4531	6000m3(*)	TC	TV	Ac	Pro	B1 : X149773.43 260465.54
Guelmim - Smara	Tata	Tamanarte	Sté Victoire Minière	PM	DP/107/177/02/32 du 22/04/2002		10 000 m2	1500 m3	TC	Mr	Ar	Per	B1 : 753416 Y248250
Guelmim - Smara	Tata	Tigzert	Sté Errda	PM	DP/107/177/09/38 du 05/10/2009		6ha91a74ca	4 000 m3	TC	Gr	Ac	Per	B1 : X248984.00 Y317328.50
Guelmim - Smara	Tata	Tigzert	Sté Sotacos	PM	DP/107/177/2011/154 du 22/11/2011		3ha99a36ca	27 000 m3	TC	Gr	Ac	Per	B1 : X247715.64 Y309413.11
Laayoune-Boujdour-Sakia Elhamra	Boujdour	Jreifia	Akouje	PM	non autorisée			0	DPE	Gr	Ac	Per	
Laayoune-Boujdour-Sakia Elhamra	Boujdour	Jreifia	Commune Lamsied	PM	non autorisée			0	DPE	Gr	Ac	Per	Situation non régularisée
Laayoune-Boujdour-Sakia Elhamra	Boujdour	Jreifia	Elwadha	PM	non autorisée			0	DPE	Gr	Ac	Per	Situation non régularisée
Laayoune-Boujdour-Sakia Elhamra	Boujdour	Jreifia	Kanza	PM	non autorisée			0	DPE	Gr	Ac	Per	Situation non régularisée
Laayoune-Boujdour-Sakia Elhamra	Boujdour	Lamseid	Cimacosa	PM	non autorisée			0	DPE	Gr	Ac	Per	Situation non régularisée
Laayoune-Boujdour-Sakia Elhamra	Laayoune	Boukraa (Laayoune)	Elghorchi M'Barec	PP	3108/3014/69 du 21/01/2004	5 ans	(*)	17.700	DPE	TV	Ac	Per	Courier saisie , pour régulemen en

***Identité juridique de l'exploitant** : Personne Morale (PM) - Personne Physique (PP).

***Nature Juridique du Foncier** : Terrain Privé (TP)-Domaine Privé de l'Etat (DPE)- Terrain Collectif (TC)- Terrain Habous (TH)- Domaine Forestier (DF) -Domaine Public Hydraulique (DPH) – Domaine Public Maritime (DPM) -Domaine Public Routier (DPR) - Domaine Public des Chemins de Fer (DPCF).

* **Type de matériaux** : Gravette(Gr) –Sable de dunes(Sd) - Sable de concassage(Sc) - Sable fluvial(Sf) - Sable marin(Sm) - Tout Venant(TV) - Marbre(Mr) - Argile (Ag) - Autres (Au).

* **Situation actuelle de la carrière** : en Activité (Ac) - en Arrêt (Ar) - Abandonnée (Ab).

* **Type de la carrière** : Permanante (Per) - Provisoire (Pro).



Région	Prefecture Province	Commune	Exploitant		Déclaration		Superficie déclarée (m ²)	Quantité annuelle déclarée (m ³)	Nature juridique du foncier	Type de matériaux	Situation actuelle de la carrière	Type de la carrière	Coordonnées Lambert des limites de la carrière
			Nom	Identité Juridique	N° et date	Durée							
Laayoune-Boujdour-Sakia Elhamra	Laayoune	Boukraa (Laayoune)	Etabliss. Laamir	PM	3108/3014/451 du 07/06/2004	5 ans	(*)	21.600	DPE	TV	Ac	Per	Courier saisie , pour règlement en
Laayoune-Boujdour-Sakia Elhamra	Laayoune	Boukraa (Laayoune)	Sté Aosiba	PM	3108/3014/453 du 07/06/2004	5 ans	(*)	18.000	DPE	TV	Ac	Per	Courier saisie , pour règlement en
Laayoune-Boujdour-Sakia Elhamra	Laayoune	Boukraa (Laayoune)	Sté Cimacosa	PM	3108/3014/35 du 07/01/2005	5 ans	(*)	18.000	DPE	TV	Ac	Per	Courier saisie , pour règlement en
Laayoune-Boujdour-Sakia Elhamra	Laayoune	Boukraa (Laayoune)	Sté Farissi	PM	3108/3014/452 du 07/06/2004	5 ans	(*)	21.600	DPE	TV	Ac	Per	Courier saisie , pour règlement en
Laayoune-Boujdour-Sakia Elhamra	Laayoune	Boukraa (Laayoune)	Sté Sennoud	PM	3108/3014/39 du 12/01/2005	5 ans	(*)	18.000	DPE	TV	Ac	Per	Autorisation Expiré
Laayoune-Boujdour-Sakia Elhamra	Laayoune	D'Cheira (Laayoune)	GTR	PM	Reste l'acceptation env + location terrain	5 mois	(*)		DPE	TV	Ac	Pro	Travaux sur la RN5 (entré de la ville de
Laayoune-Boujdour-Sakia Elhamra	Laayoune	D'Cheira (Laayoune)	Ste Dada Construction	PM	3108/3014/396 du 21/11/2008	5 ans	200.000	51700	DPE	TV	Ac	Per	A (x/y) 9 833.28 / 9 729.90
Laayoune-Boujdour-Sakia Elhamra	Laayoune	D'Cheira (Laayoune)	Ste Groupe 571 Kentaoui	PM	3108/3014/683 du 19/09/2009	5 ans	200.000	72000	DPE	TV	Ac	Per	A (x/y) 23 970.47 / 7 311.25
Laayoune-Boujdour-Sakia Elhamra	Laayoune	D'Cheira (Laayoune)	Ste Groupe Taamir Sahara	PM	3108/3014/395 du 25/11/2008	5 ans	200.000	72000	DPE	TV	Ac	Per	A (x/y) 436 164.44 / 527 679.23
Laayoune-Boujdour-Sakia Elhamra	Laayoune	D'Cheira (Laayoune)	Ste Manolo	PM	3108/3014/619 du 21/11/2008	5 ans	200.000	36000	DPE	TV	Ar	Per	A (x/y) 22 397.67 / 4 386.47
Laayoune-Boujdour-Sakia Elhamra	Laayoune	D'Cheira (Laayoune)	Ste Sehir	PM	3108/3014/586 du 08/11/2008	5 ans	200.000	18000	DPE	TV	Ar	Per	A (x/y) 21 968.95 / 4 851.73
Laayoune-Boujdour-Sakia Elhamra	Laayoune	El Marsa (Laayoune)	Razma Med	PP	3108/3014/625 du 25/11/2008	5 ans	200.000	18000	DPE	TV	Ac	Per	A (x/y) 407 522.23 / 529 647.78

***Identité juridique de l'exploitant** : Personne Morale (PM) - Personne Physique (PP).

***Nature Juridique du Foncier** : Terrain Privé (TP)-Domaine Privé de l'Etat (DPE)- Terrain Collectif (TC)- Terrain Habous (TH)- Domaine Forestier (DF) -Domaine Public Hydraulique (DPH) – Domaine Public Maritime (DPM) -Domaine Public Routier (DPR) - Domaine Public des Chemins de Fer (DPCF).

* **Type de matériaux** : Gravette(Gr) –Sable de dunes(Sd) - Sable de concassage(Sc) - Sable fluvial(Sf) - Sable marin(Sm) - Tout Venant(TV) - Marbre(Mr) - Argile (Ag) - Autres (Au).

* **Situation actuelle de la carrière** : en Activité (Ac) - en Arrêt (Ar) - Abandonnée (Ab).

* **Type de la carrière** : Permanente (Per) - Provisoire (Pro).



Région	Prefecture Province	Commune	Exploitant		Déclaration		Superficie déclarée (m ²)	Quantité annuelle déclarée (m ³)	Nature juridique du foncier	Type de matériaux	Situation actuelle de la carrière	Type de la carrière	Coordonnées Lambert des limites de la carrière
			Nom	Identité Juridique	N° et date	Durée							
Laayoune-Boujdour-Sakia Elhamra	Laayoune	Elmarsa (Laayoune)	Ste Sobiec	PM	3108/3014/318 du 29/04/2004	5 ans	108.000	240000	DF	Sd	Ar	Per	Autorisation Expirée et carrière,
Laayoune-Boujdour-Sakia Elhamra	Laayoune	Elmarsa (Laayoune)	Sté Idcm	PM	3108/3014/323 du 29/04/2004 (Autorisation Expiré)	5 ans	300.000	10800	DF	Sd	Ar	Per	Autorisation Expirée et carrière,
Laayoune-Boujdour-Sakia Elhamra	Laayoune	Foum El Oued	Ste Construfuy	PM	3108/3014/867 du 22/12/2009	5 ans	50.000	18000	DPE	TV	Ar	Per	A (x/y) 411 990.94 / 538 952.27
Laayoune-Boujdour-Sakia Elhamra	Laayoune	Foum El Oued (Laayoune)	Bachir Bamida	PP	3108/3014/684 du 10/09/2009	5 ans	100000	52000	DF	Sd	Ar	Per	A (X/Y) 413 230.62 / 552 161.14
Laayoune-Boujdour-Sakia Elhamra	Laayoune	Foum El Oued (Laayoune)	Elalaoui Khadija	PP	3108/3014/121 du 12/03/2007 (Autorisation Expiré)	5 ans	100000	3600	DF	Sd	Ar	Per	A (x/y) 406 306,57 / 527636,3
Laayoune-Boujdour-Sakia Elhamra	Laayoune	Foum El Oued (Laayoune)	Elalaoui Sidi Khatare	PP	3108/3014/120 du 12/03/2007 (Autorisation Expiré)	5 ans	100000	108000	DF	Sd	Ar	Per	A (x/y) 411 068,54 / 547800,83
Laayoune-Boujdour-Sakia Elhamra	Laayoune	Foum El Oued (Laayoune)	Etabliss. Bahya	PM	3108/3014/760 du 28/10/2005 (Autorisation Expiré)	5 ans	100000	108000	DF	Sd	Ac	Per	saisie , pour règlement en date du
Laayoune-Boujdour-Sakia Elhamra	Laayoune	Foum El Oued (Laayoune)	Etabliss. Bahya	PM	3108/3014/127 du 18/02/2004 (Autorisation Expiré)	5 ans	500000	108000	DF	Sd	Ac	Per	saisie , pour règlement en date du
Laayoune-Boujdour-Sakia Elhamra	Laayoune	Foum El Oued (Laayoune)	Etablis. Korritou	PM	3108/3014/761 du 28/10/2005 (Autorisation Expiré)	5 ans	100000	108000	DF	Sd	Ac	Per	saisie , pour règlement en date du
Laayoune-Boujdour-Sakia Elhamra	Laayoune	Foum El Oued (Laayoune)	Hassan Manssour	PP	3108/3014/275 du 12/05/2008	5 ans	1000000	18000	DF	Sd	Ar	Per	A (x/y) 411 921.23 / 550 040.39
Laayoune-Boujdour-Sakia Elhamra	Laayoune	Foum El Oued (Laayoune)	Moulay Hamdi Ould Rachid	PP	3108/3014/70 du 21/01/2004 (Autorisation Expiré)	5 ans	300000	108000	DF	Sd	Ac	Per	saisie , pour règlement en date du
Laayoune-Boujdour-Sakia Elhamra	Laayoune	Foum El Oued (Laayoune)	Sté Alsasel	PM	3108/3014/585 du 23/06/2004 (Autorisation Expiré)	5 ans	200.000	108000	DF	Sd	Ac	Per	saisie , pour règlement en date du

***Identité juridique de l'exploitant** : Personne Morale (PM) - Personne Physique (PP).

***Nature Juridique du Foncier** : Terrain Privé (TP)-Domaine Privé de l'Etat (DPE)- Terrain Collectif (TC)- Terrain Habous (TH)- Domaine Forestier (DF) -Domaine Public Hydraulique (DPH) – Domaine Public Maritime (DPM) -Domaine Public Routier (DPR) - Domaine Public des Chemins de Fer (DPCF).

* **Type de matériaux** : Gravette(Gr) –Sable de dunes(Sd) - Sable de concassage(Sc) - Sable fluvial(Sf) - Sable marin(Sm) - Tout Venant(TV) - Marbre(Mr) - Argile (Ag) - Autres (Au).

* **Situation actuelle de la carrière** : en Activité (Ac) - en Arrêt (Ar) - Abandonnée (Ab).

* **Type de la carrière** : Permanante (Per) - Provisoire (Pro).



Région	Prefecture Province	Commune	Exploitant		Déclaration		Superficie déclarée (m ²)	Quantité annuelle déclarée (m ³)	Nature juridique du foncier	Type de matériaux	Situation actuelle de la carrière	Type de la carrière	Coordonnées Lambert des limites de la carrière
			Nom	Identité Juridique	N° et date	Durée							
Laayoune-Boujdour-Sakia Elhamra	Laayoune	Foum El Oued (Laayoune)	Sté Cimacosa	PM	3108/3014/33 du 07/01/2005 (Autorisation Expiré)	5 ans	200.000	3600	DF	Sd	Ar	Per	Courrier saisie , pour règlement en
Laayoune-Boujdour-Sakia Elhamra	Laayoune	Foum El Oued (Laayoune)	Ste Kopilif	PM	3108/3014/09 du 06/01/2010	5 ans	200.000	72000	DPE	TV	Ac	Per	saisie , pour règlement en date du
Laayoune-Boujdour-Sakia Elhamra	Laayoune	Foum El Oued (Laayoune)	Sté Laayoune Tasdir	PM	3108/3014/75 du 21/01/2004 (Autorisation Expiré)	5 ans	300000	108000	DF	Sd	Ac	Per	saisie , pour règlement en date
Laayoune-Boujdour-Sakia Elhamra	Laayoune	Foum El Oued (Laayoune)	Sté Rmouk	PM	3108/3014/276 du 12/05/2008	5 ans	100000	18000	DF	Sd	Ar	Per	A (X/Y) 411 645,84 / 549 440,59
Laayoune-Boujdour-Sakia Elhamra	Laayoune	Foum El Oued (Laayoune)	Sté Rmouk	PM	3108/3014/321 du 29/04/2004 (Autorisation Expiré)	5 ans	500.000	108000	DF	Sd	Ar	Per	A (x/y) 411 554,04 / 549240,66
Laayoune-Boujdour-Sakia Elhamra	Laayoune	Foum El Oued (Laayoune)	Sté Sahara Geldium	PM	3108/3014/71 du 21/01/2004 (Autorisation Expiré)	5 ans	200.000	9000	DF	Sd	Ac	Per	Courrier saisie , pour règlement en
Laayoune-Boujdour-Sakia Elhamra	Laayoune	Foum El Oued (Laayoune)	Sté Salem Travaux Divers	PM	3108/3014/87 du 15/02/2008	5 ans	50.000	18000	DPE	TV	Ar	Pro	A (x/y) 410 445,87 / 537325,03
Laayoune-Boujdour-Sakia Elhamra	Laayoune	Foum El Oued (Laayoune)	Sté Transalg	PM	3108/3014/700 du 26/10/2006 (Autorisation Expiré)	5 ans	1.000.000	18000	DPE	TV	Ar	Per	A (x/y) 411 138,13 / 537980,27
Laayoune-Boujdour-Sakia Elhamra	Laayoune	Foum El Oued	Yache Med	PP	3108/3014/274 du 12/05/2008	5 ans	100.000	18000	DF	Sd	Ar	Per	A (x/y) 411 829,43 / 549631,83
Laayoune-Boujdour-Sakia Elhamra	Laayoune	Foum El Oued (Laayoune)	Elalaoui Med	PP	3108/3014/119 du 12/03/2007 (Autorisation Expiré)	5 ans	100000	108000	DF	Sd	Ar	Per	A (x/y) 411 159,89 / 548000,8
Laayoune-Boujdour-Sakia Elhamra	Laayoune	Foum El Oued (Laayoune)	Han Med Salem	PP	3108/3014/273 du 12/05/2008	5 ans	100.000	18000	DF	Sd	Ar	Per	A (x/y) 412 026,61 / 548940,23
Laayoune-Boujdour-Sakia Elhamra	Laayoune	Foum El Oued (Laayoune)	Sté Disert - Ling.	PM	3108/3014/118 du 31/03/2007 (Autorisation Expiré)	5 ans	100.000	108000	DF	Sd	Ar	Per	A (x/y) 411 449,80 / 547435,96

***Identité juridique de l'exploitant** : Personne Morale (PM) - Personne Physique (PP).

***Nature Juridique du Foncier** : Terrain Privé (TP)-Domaine Privé de l'Etat (DPE)- Terrain Collectif (TC)- Terrain Habous (TH)- Domaine Forestier (DF) -Domaine Public Hydraulique (DPH) – Domaine Public Maritime (DPM) -Domaine Public Routier (DPR) - Domaine Public des Chemins de Fer (DPCF).

* **Type de matériaux** : Gravette(Gr) –Sable de dunes(Sd) - Sable de concassage(Sc) - Sable fluvial(Sf) - Sable marin(Sm) - Tout Venant(TV) - Marbre(Mr) - Argile (Ag) - Autres (Au).

* **Situation actuelle de la carrière** : en Activité (Ac) - en Arrêt (Ar) - Abandonnée (Ab).

* **Type de la carrière** : Permanente (Per) - Provisoire (Pro).



Région	Prefecture Province	Commune	Exploitant		Déclaration		Superficie déclarée (m ²)	Quantité annuelle déclarée (m ³)	Nature juridique du foncier	Type de matériaux	Situation actuelle de la carrière	Type de la carrière	Coordonnées Lambert des limites de la carrière
			Nom	Identité Juridique	N° et date	Durée							
Laayoune-Boujdour-Sakia Elhamra	Laayoune	Foum El Oued (Laayoune)	Elalaoui Khadija	PP	3108/3014/305 du 10/05/2005 (Autorisation Expiré)	5 ans	100000	3600	DF	Sd	Ar	Per	A (x/y) 619,68 / 3010,68 B (x/y)
Laayoune-Boujdour-Sakia Elhamra	Laayoune	Foum Eloued (Laayoune)	Bahya Faraji	PP	3108/3014/291 du 31/03/2003	5 ans	108000	140000	DF	Sd	Ar	Per	Autorisation Expiré Carrière épuisée
Laayoune-Boujdour-Sakia Elhamra	Laayoune	Foum Eloued (Laayoune)	Elhasni Med & Diche Hassan	PP	3108/3014/585 du 29/07/2004	5 ans	72000	250000	DF	Sd	Ar	Per	Autorisation Expiré Carrière épuisée
Laayoune-Boujdour-Sakia Elhamra	Laayoune	Foum Eloued (Laayoune)	Ste Bahya	PM	3108/3014/293 du 31/03/2003	5 ans	108.000	160000	DF	Sd	Ar	Per	Autorisation Expiré Carrière épuisée
Laayoune-Boujdour-Sakia Elhamra	Laayoune	Foum Eloued (Laayoune)	Ste Bahya	PM	3108/3014/127 du 18/02/2004	5 ans	108.000	500000	DF	Sd	Ar	Per	Autorisation Expiré Carrière épuisée
Laayoune-Boujdour-Sakia Elhamra	Laayoune	Foum Eloued (Laayoune)	Bih Med	PP	3108/3014/141 du 09/02/2000	5 ans	108000	200000	DF	Sd	Ar	Per	Autorisation Expiré Carrière épuisée
Laayoune-Boujdour-Sakia Elhamra	Laayoune	Foum Eloued (Laayoune)	Med Mansour	PP	3108/3014/292 du 31/03/2003	5 ans	36.000	500000	DF	Sd	Ar	Per	Autorisation Expiré Carrière épuisée
Laayoune-Boujdour-Sakia Elhamra	Laayoune	Foum Eloued (Laayoune)	Ste Koupilif	PM	3108/3014/294 du 31/03/2003	5 ans	108.000	100000	DF	Sd	Ar	Per	Autorisation Expiré
Laayoune-Boujdour-Sakia Elhamra	Tarfaya	Doura (Tarfaya)	Gts	PM	3108/3014/68 du 21/01/2004	5 ans	177000	500000	DPE	TV	Ar	Per	Autorisation Expiré
Laayoune-Boujdour-Sakia Elhamra	Tarfaya	Tah (Tarfaya)	Med Azalmi	PP	Reste l'acceptation env + location terrain				DPE	TV	Ac	Per	En Coure de construction de dossier
Laayoune-Boujdour-Sakia Elhamra	Tarfaya	Tah (Tarfaya)	Somagec	PM	Reste l'acceptation env + location terrain				DPE	TV	Ac	Pro	Travaux au Port de tarfaya (Dossier en
Marrakech-Tensift- Al Haouz	Al Haouz	Aghbar	Ait Malek Hassan	PP	3206/433/1112/99 du 18/01/1999		30000	1000	DF	Mr	Ab	Per	X=435960 à 437000 Y=204600 à

***Identité juridique de l'exploitant** : Personne Morale (PM) - Personne Physique (PP).

***Nature Juridique du Foncier** : Terrain Privé (TP)-Domaine Privé de l'Etat (DPE)- Terrain Collectif (TC)- Terrain Habous (TH)- Domaine Forestier (DF) -Domaine Public Hydraulique (DPH) – Domaine Public Maritime (DPM) -Domaine Public Routier (DPR) - Domaine Public des Chemins de Fer (DPCF).

* **Type de matériaux** : Gravette(Gr) –Sable de dunes(Sd) - Sable de concassage(Sc) - Sable fluvial(Sf) - Sable marin(Sm) - Tout Venant(TV) - Marbre(Mr) - Argile (Ag) - Autres (Au).

* **Situation actuelle de la carrière** : en Activité (Ac) - en Arrêt (Ar) - Abandonnée (Ab).

* **Type de la carrière** : Permanente (Per) - Provisoire (Pro).



Région	Prefecture Province	Commune	Exploitant		Déclaration			Superficie déclarée (m ²)	Quantité annuelle déclarée (m3)	Nature juridique du foncier	Type de matériaux	Situation actuelle de la carrière	Type de la carrière	Coordonnées Lambert des limites de la carrière
			Nom	Identité Juridique	N° et date	Durée								
Marrakech-Tensift- Al Haouz	Al Haouz	Aghbar	Sté Ait Malek	PM	3206/433/1111/99 du 18/06/99		44167	1000	DF	Mr	Ab	Per	X=435960 à 437000 Y=204600 à	
Marrakech-Tensift- Al Haouz	Al Haouz	Aghouatim	Mojazine Meridionale Travaux	PM	ABH/413/40/12/2011	une année	21 47 00	36000	DPH	Gr	Ac	Per	X= 250172 à 250069 Y= 1016621 à	
Marrakech-Tensift- Al Haouz	Al Haouz	Aghouatim	Sté SAHARIENNE	PM	ABHT/413/70/116/2011	Une année	43450	15000	DPH	Gr	Ac	Per	-	
Marrakech-Tensift- Al Haouz	Al Haouz	Ait Faska	Entreprise Hassania De Gyps	PM	513/04/2005 du 22/03/2005		34150	2000	TP	Au	Ab	Per	X=282895 à 282924 Y=105513 à	
Marrakech-Tensift- Al Haouz	Al Haouz	Ait Faska	Nouvelles Des Conduites D'Eau	PM	ABH/413/40/40/2011	une année	12 00 00	12000	DPH	Gr	Ac	Per	X= 280739 à 280859 Y= 111753 à	
Marrakech-Tensift- Al Haouz	Al Haouz	Ait Faska	Ourzazatrap	PM	ABH/413/40/04/2011	une année	31 00 00	20000	DPH	Gr	Ac	Per	X= 280603 à 283414 Y=110999 à	
Marrakech-Tensift- Al Haouz	Al Haouz	Ait Faska	Sté Itrane Marbre	PM	3206/173/322/04/ du 03/03/2004		233442	350	TC	Mr	Ar	Per	X=287800 à 288300 Y=98700 à	
Marrakech-Tensift- Al Haouz	Al Haouz	Ait Faska	Toubkal Conssage	PM	ABH/413/40/51/2011	une année	15 98 00	20000	DPH	Gr	Ac	Per	X= 278562 à 277739 Y= 112341 à	
Marrakech-Tensift- Al Haouz	Al Haouz	Amizmiz	Mebark Al Alaoui Proprietaire De Camion	PP	ABHT/412/40/80/2011	-	-	1 00	DPH	Sf	Ac	Per	-	
Marrakech-Tensift- Al Haouz	Al Haouz	Asni	Sté Marmar Maroc	PM	3206/433/1133/2002 du 13/02/2001		5000	300	TP	Mr	Ab	Per	X=2615552616 65	
Marrakech-Tensift- Al Haouz	Al Haouz	Ghmat	SNETRA	PM	ABHT/413/40/41/2011	Une année	49263	10000	DPH	Gr	Ac	Per	x= 273210 à 273385 y=104960 à	
Marrakech-Tensift- Al Haouz	Al Haouz	Imegudal	Hassan Amahdar Proprietaire De Camion	PP	ABHT/412/40/43/2011	-	-	150	DPH	Sf	Ac	Per	-	

***Identité juridique de l'exploitant** : Personne Morale (PM) - Personne Physique (PP).

***Nature Juridique du Foncier** : Terrain Privé (TP)-Domaine Privé de l'Etat (DPE)- Terrain Collectif (TC)- Terrain Habous (TH)- Domaine Forestier (DF) -Domaine Public Hydraulique (DPH) – Domaine Public Maritime (DPM) -Domaine Public Routier (DPR) - Domaine Public des Chemins de Fer (DPCF).

* **Type de matériaux** : Gravette(Gr) –Sable de dunes(Sd) - Sable de concassage(Sc) - Sable fluvial(Sf) - Sable marin(Sm) - Tout Venant(TV) - Marbre(Mr) - Argile (Ag) - Autres (Au).

* **Situation actuelle de la carrière** : en Activité (Ac) - en Arrêt (Ar) - Abandonnée (Ab).

* **Type de la carrière** : Permanante (Per) - Provisoire (Pro).



Région	Prefecture Province	Commune	Exploitant		Déclaration		Superficie déclarée (m ²)	Quantité annuelle déclarée (m ³)	Nature juridique du foncier	Type de matériaux	Situation actuelle de la carrière	Type de la carrière	Coordonnées Lambert des limites de la carrière
			Nom	Identité Juridique	N° et date	Durée							
Marrakech-Tensift- Al Haouz	Al Haouz	Imegudal	Mohamed Ait Ali Propriétaire De Camion	PP	ABHT/412/40/44/2011	_	_	150	DPH	Sf	Ac	Per	_
Marrakech-Tensift- Al Haouz	Al Haouz	Lalla Takerkoust	Intercontinentale Immobilier Et Industrielle	PM	ABH/413/40/24/2011	une année	249290	49000	DPH	Gr	Ac	Per	X= 239439 à 240302 Y= 76776 à 75508
Marrakech-Tensift- Al Haouz	Al Haouz	Lalla Takerkoust Et Tameslohet	Association Des Propriétaires Des Camions Barrage	PM	ABHT/413/40/42/2011	une année	5000	5130	DPH	Sf	Ac	Per	_
Marrakech-Tensift- Al Haouz	Al Haouz	My Brahim	Sté Somequip	PM	3206/433/214/2001 du 13/02/2001		33000	250	TP	Mr	Ab	Per	X=253100 à 253500 Y=80750 à
Marrakech-Tensift- Al Haouz	Al Haouz	Ourika	Propriétaires Des Petits Camions De Ourika	PM	ABH/413/40/01/2011	une année	10000	4590	DPH	Gr	Ac	Per	X=273359 à 273321 Y=90013 à
Marrakech-Tensift- Al Haouz	Al Haouz	Ouzguita	FM (FLILI MINERAL)	PM	3206/433/882/97 du 07/08/97		42250	8000	TP	Au	Ab	Per	X=243900 à 244200 Y= 81100 à 81300
Marrakech-Tensift- Al Haouz	Al Haouz	S,A Ghiat	Sud Gravette	PM	ABH/413/40/26/2011	une année	10 81 65	10000	DPH	Gr	Ac	Per	X=273053 à 272957 Y= 110145 à
Marrakech-Tensift- Al Haouz	Al Haouz	Sidi Abdellah Ghiyat	Extraction Du Grand Sud	PM	ABH/413/40/62/2011	une année	60600	15000	DPH	Gr	Ac	Per	X= 273187 à 273206 Y= 108341 à
Marrakech-Tensift- Al Haouz	Al Haouz	Sidi Abdellah Ghiyat	Soketradoz	PM	ABH/413/40/71/2011	une année	13 03 00	20000	DPH	Gr	Ac	Per	X=272647 à 273043 Y=111010 à
Marrakech-Tensift- Al Haouz	Al Haouz	Sidi Abdellah Ghiyat	Tensift Agrégats	PM	ABH/413/40/50/2011	une année	15 00 00	15000	DPH	Gr	Ac	Per	X=273245 à 273272 Y= 107586 à
Marrakech-Tensift- Al Haouz	Al Haouz	Tahannaoute	Compagnie Miniere De Guemassa	PM	ABH/413/40/81/2011	une année	2 99 83	40000	DPH	Gr	Ac	Per	X= 256077 à 256117 Y=111753 à
Marrakech-Tensift- Al Haouz	Al Haouz	Tahannaoute	Jaouda Agregat	PM	ABH/412/40/30/2011	une année	363154	20000	DPH	Gr	Ac	Per	

***Identité juridique de l'exploitant** : Personne Morale (PM) - Personne Physique (PP).

***Nature Juridique du Foncier** : Terrain Privé (TP)-Domaine Privé de l'Etat (DPE)- Terrain Collectif (TC)- Terrain Habous (TH)- Domaine Forestier (DF) -Domaine Public Hydraulique (DPH) – Domaine Public Maritime (DPM) -Domaine Public Routier (DPR) - Domaine Public des Chemins de Fer (DPCF).

* **Type de matériaux** : Gravette(Gr) –Sable de dunes(Sd) - Sable de concassage(Sc) - Sable fluvial(Sf) - Sable marin(Sm) - Tout Venant(TV) - Marbre(Mr) - Argile (Ag) - Autres (Au).

* **Situation actuelle de la carrière** : en Activité (Ac) - en Arrêt (Ar) - Abandonnée (Ab).

* **Type de la carrière** : Permanante (Per) - Provisoire (Pro).



Région	Prefecture Province	Commune	Exploitant		Déclaration		Superficie déclarée (m ²)	Quantité annuelle déclarée (m ³)	Nature juridique du foncier	Type de matériaux	Situation actuelle de la carrière	Type de la carrière	Coordonnées Lambert des limites de la carrière
			Nom	Identité Juridique	N° et date	Durée							
Marrakech-Tensift- Al Haouz	Al Haouz	Tahnaout	Propriétaires Des Petits Camions Detahnaout	PM	ABH/413/40/35/2011	une année	6300	5130	DPH	Gr	Ac	Per	X=256158 à 256168 Y=92930 à
Marrakech-Tensift- Al Haouz	Al Haouz	Takerkoust	Association Des Propriétaires des Camions Amzmiz	PM	ABH/413/40/43/2011	une année	15000	8640	DPH	Gr	Ac	Per	X=239206 à 239171 Y=78144 à 78080
Marrakech-Tensift- Al Haouz	Al Haouz	Talat N'Yakoub	Ait Boubri Lahcen	PP	3206/172/562/05 du 23/05/2005		25300	1500	DF	Mr	Ar	Per	X=232716 à 232910 Y=441549 à
Marrakech-Tensift- Al Haouz	Al Haouz	Talat N'Yakoub	Carbonat Al Atlas	PM	3206/173/1101/05 du 23/09/2005		30000	300	DF	Mr	Ar	Per	X=232000 à 232200 Y=440800 à
Marrakech-Tensift- Al Haouz	Al Haouz	Talat N'Yakoub	Chrgui Benyounes	PP	320/67 du 04/06/2004		14000	1500	DF	Mr	Ar	Per	X=229800 à 229970 Y=439700
Marrakech-Tensift- Al Haouz	Al Haouz	Talat N'Yakoub	El Ouajani Lahcen	PP	3206/170/1340/06		39472	1600	DF	Mr	Ar	Per	X=232239 à 232261 Y=41389 à
Marrakech-Tensift- Al Haouz	Al Haouz	Tamagrt	Sté Somequip	PM	3206/170/416/04 du 12/03/2003		10643	380	TP	Mr	Ab	Per	X=295050 à 295150 Y=109850 à
Marrakech-Tensift- Al Haouz	Al Haouz	Tamazouzte	Astoria Travaux	PM	ABH/413/40/37/2011	une année	200000	20000	DPH	Gr	Ac	Per	X=273489 à 273402 Y=104758 à
Marrakech-Tensift- Al Haouz	Al Haouz	Tamazouzte	Idouiran	PM	ABH/413/40/06/2011	une année	65100	10000	DPH	Gr	Ac	Per	
Marrakech-Tensift- Al Haouz	Al Haouz	Tamazouzte	Menara Agregats	PM	ABH/413/40/49/2000	une année	154260	20000	DPH	Gr	Ac	Per	X= 273120 à, 272391 Y = 100271 à
Marrakech-Tensift- Al Haouz	Al Haouz	Tameslohte	Hamama Chaouki C,M.R.Sh	PM	ABH/413/40/38/2011	une année	263816	10000	DPH	Gr	Ac	Per	X= 239516 à 239634 Y= 95678 à 95640
Marrakech-Tensift- Al Haouz	Chichaoua	Ahdil	Catrad	PM	322/114/58/10 du 26/09/08	1	670 500	4 000	TC	Au	Ac	Per	-(X= 171400 Y=112400) - (X= 172800

***Identité juridique de l'exploitant** : Personne Morale (PM) - Personne Physique (PP).

***Nature Juridique du Foncier** : Terrain Privé (TP)-Domaine Privé de l'Etat (DPE)- Terrain Collectif (TC)- Terrain Habous (TH)- Domaine Forestier (DF) -Domaine Public Hydraulique (DPH) – Domaine Public Maritime (DPM) -Domaine Public Routier (DPR) - Domaine Public des Chemins de Fer (DPCF).

* **Type de matériaux** : Gravette(Gr) –Sable de dunes(Sd) - Sable de concassage(Sc) - Sable fluvial(Sf) - Sable marin(Sm) - Tout Venant(TV) - Marbre(Mr) - Argile (Ag) - Autres (Au).

* **Situation actuelle de la carrière** : en Activité (Ac) - en Arrêt (Ar) - Abandonnée (Ab).

* **Type de la carrière** : Permanante (Per) - Provisoire (Pro).



Région	Prefecture Province	Commune	Exploitant		Déclaration		Superficie déclarée (m ²)	Quantité annuelle déclarée (m ³)	Nature juridique du foncier	Type de matériaux	Situation actuelle de la carrière	Type de la carrière	Coordonnées Lambert des limites de la carrière
			Nom	Identité Juridique	N° et date	Durée							
Marrakech-Tensift- Al Haouz	Chichaoua	Ait Hadi	Concassage Bouanfir	PM	ABHT/413/50/72/2011	1	95 500	12 000	DPH	Gr	Ac	Per	X=181520 Y =94169
Marrakech-Tensift- Al Haouz	Chichaoua	Amedlane	Mine-Marbre	PM	-	-	112 550	150	TC	Mr	Ab	Per	B1(X= 135237,58 Y=468141,13)
Marrakech-Tensift- Al Haouz	Chichaoua	Bouabord	Amenou	PM	322/140/132 du 17/11/09	10	42 498	150	TC	Mr	Ab	Per	B1 (X= 142328,42 Y=479570,44)
Marrakech-Tensift- Al Haouz	Chichaoua	Chichaoua	Consmeta	PM	ABHT/413/50/74/2011	1	125 500	9 500	DPH	Gr	Ac	Per	X=182945;Y=1 12363- X=182946;Y=1
Marrakech-Tensift- Al Haouz	Chichaoua	Ichmrane	Itran Marbre	PM	Dossier en cours d'instruction	5	110 000	450	TC	Mr	Ac	Per	X=159711 Y=64961
Marrakech-Tensift- Al Haouz	Chichaoua	Irouhalne	Ameskane Med	PM	322/172/121/12 du 08/01/09	10	60 000	30 000	DF	Au	Ac	Per	B1 (X= 159711,1 Y=63540,22)
Marrakech-Tensift- Al Haouz	Chichaoua	Lamzodia	Ciments du Maroc	PM	2544/2010 du 14/01/2010	30	18 000 000	600 000	TC	Au	Ac	Per	A(X= 208153,48 Y=114419,7)
Marrakech-Tensift- Al Haouz	Chichaoua	Lamzoudia	Rimal Al Yakout	PM	ABHT/413/50/56/2011	1	80 000	15 000	DPH	Gr	Ac	Per	X=210207 Y=126937
Marrakech-Tensift- Al Haouz	Chichaoua	Lamzoudia	Sotragnar	PM	ABHT/413/50/63/2011	1	50 000	5 000	DPH	Gr	Ac	Per	X=198477 Y=126937
Marrakech-Tensift- Al Haouz	Chichaoua	Mejjat	Bahiya Brique	PM	ABHT/413/50/45/2011 du 11/03/2010	1	90 000	30 000	DPH	Gr	Ac	Per	X=204503 Y =49361
Marrakech-Tensift- Al Haouz	Chichaoua	Mejjat	STSM	PM	132/4/140/322 du 17/11/09	1	300 000	5 000	DPH	Gr	Ac	Per	A(X= 196687,31 Y=126937,24)
Marrakech-Tensift- Al Haouz	Chichaoua	Taolocolt	Codatra	PM	-	-	60 000	100	TC	Mr	Ab	Per	-

***Identité juridique de l'exploitant** : Personne Morale (PM) - Personne Physique (PP).

***Nature Juridique du Foncier** : Terrain Privé (TP)-Domaine Privé de l'Etat (DPE)-
Terrain Collectif (TC)- Terrain Habous (TH)- Domaine Forestier (DF) -Domaine Public
Hydraulique (DPH) – Domaine Public Maritime (DPM) -Domaine Public Routier (DPR) -
Domaine Public des Chemins de Fer (DPCF).

* **Type de matériaux** : Gravette(Gr) –Sable de dunes(Sd) - Sable de concassage(Sc) -
Sable fluvial(Sf) - Sable marin(Sm) - Tout Venant(TV) - Marbre(Mr) - Argile (Ag) -
Autres (Au).

* **Situation actuelle de la carrière** : en Activité (Ac) - en Arrêt (Ar) - Abandonnée (Ab).

* **Type de la carrière** : Permanante (Per) - Provisoire (Pro).



Région	Prefecture Province	Commune	Exploitant		Déclaration		Superficie déclarée (m ²)	Quantité annuelle déclarée (m ³)	Nature juridique du foncier	Type de matériaux	Situation actuelle de la carrière	Type de la carrière	Coordonnées Lambert des limites de la carrière
			Nom	Identité Juridique	N° et date	Durée							
Marrakech-Tensift- Al Haouz	Chichaoua	Taolocolt	Itran Marbre	PM	-	-	50 000	80	TC	Mr	Ab	Per	-
Marrakech-Tensift- Al Haouz	Elkelaa	Chorra El attaouia	Groupe Garmi	PM	3202/60,7/277 du 07/08/2012	5ans	16H	40000	DPH	Gr	Ac	Per	X: 323 339,00 Y: 134 108,00 X324743,00
Marrakech-Tensift- Al Haouz	Elkelaa	Dachera Bni Amr	Ste Mohamed Mesadek	PM	3202/3019/678 du 10/05/2005		14 H 03 Ar 00 Ca	15000	TC	Mr	Ab	Pro	X: 275 191,60 Y:228 293,43 X: 275 151,97
Marrakech-Tensift- Al Haouz	Elkelaa	Dezouz	Ste Oume Arrabia	PM	44/472/06 du 10/03/2006		38H93A68C a	20000	DPH	Sf	Ac	Per	X:325 500,00 Y:139 600,00
Marrakech-Tensift- Al Haouz	Elkelaa	Dzouz-Ouargui	Ste Intre contimentl S13	PM	44/283/2009 du 01/10/2009	ANNUELLE	46H45A95C a	105000	DPH	Gr	Ac	Per	X: 320 500,00 Y: 141 200,00
Marrakech-Tensift- Al Haouz	Elkelaa	El Amria	Ste Abera Alkarat	PM	44/283/2009	ANNUELLE	46HA45A95 CA	0	DPH	Gr	Ac	Per	-
Marrakech-Tensift- Al Haouz	Elkelaa	Oled Amer - Sidi El hatab	Ste Rimal Labrouj	PM	44/294/2009 du 01/10/2009	ANNUELLE	37,5H	15000	DPH	Gr	Ac	Per	X: 235 000,00 Y: 201 000,00
Marrakech-Tensift- Al Haouz	Elkelaa	OLED LAMSABEL	SWTRAP	PM	44/20/2010 du 15/09/2010	ANNUELLE	45H	50000	DPH	Gr	Ac	Per	X: 227 000,00 Y: 195 500,00
Marrakech-Tensift- Al Haouz	Elkelaa	Ouargi	Ste Transport Al - Menara	PM	44/306/2009	ANNUELLE	56HA22A84 CA	0	DPH	Gr	Ac	Per	-
Marrakech-Tensift- Al Haouz	Elkelaa	Oulad Bouali Al - Oued	Ste Transport Al - Menara Et Ste Air Alkalarat	PM	44/155/03 du 24/01/2003		07 H 96 Ar 42Ca	16000	DPH	Sf	Ac	Per	X: 322 050,00 Y: 176 200,00 X: 322 350,00
Marrakech-Tensift- Al Haouz	Elkelaa	Sidi aissa ben slimane	Ste Martrag	PM	3202/60,7/376 du 12/06/2012	5ans	5H33A00CA	40000	DPH	Gr	Ac	Per	X: 328 140,00 Y: 149 511,00
Marrakech-Tensift- Al Haouz	Elkelaa	Sidi aissa ben slimane	Ste Tassaout béton " Menara holding"	PM	44/1202/2008 du 21/11/2008	5ans	200H	30000	DPH	Gr	Ac	Per	X: 326 400,00 Y: 154 000,00

***Identité juridique de l'exploitant** : Personne Morale (PM) - Personne Physique (PP).

***Nature Juridique du Foncier** : Terrain Privé (TP)-Domaine Privé de l'Etat (DPE)- Terrain Collectif (TC)- Terrain Habous (TH)- Domaine Forestier (DF) -Domaine Public Hydraulique (DPH) – Domaine Public Maritime (DPM) -Domaine Public Routier (DPR) - Domaine Public des Chemins de Fer (DPCF).

* **Type de matériaux** : Gravette(Gr) –Sable de dunes(Sd) - Sable de concassage(Sc) - Sable fluvial(Sf) - Sable marin(Sm) - Tout Venant(TV) - Marbre(Mr) - Argile (Ag) - Autres (Au).

* **Situation actuelle de la carrière** : en Activité (Ac) - en Arrêt (Ar) - Abandonnée (Ab).

* **Type de la carrière** : Permanante (Per) - Provisoire (Pro).



Région	Prefecture Province	Commune	Exploitant		Déclaration		Superficie déclarée (m ²)	Quantité annuelle déclarée (m ³)	Nature juridique du foncier	Type de matériaux	Situation actuelle de la carrière	Type de la carrière	Coordonnées Lambert des limites de la carrière
			Nom	Identité Juridique	N° et date	Durée							
Marrakech-Tensift- Al Haouz	Elkelaa	Sidi Al -Hattab	Mojazine Meridionale Travaux	PM	-	-	-	0	DPH	Gr	Ab	Per	-
Marrakech-Tensift- Al Haouz	Elkelaa	Sidi Al -Hattab	Ste Civamine	PM	3202/3019/199	3 ANS	34A50CA	0	DPH	Gr	Ac	Per	-
Marrakech-Tensift- Al Haouz	Elkelaa	Sidi Al -Hattab	Ste Immobiliere Tensift	PM	44/305/2009	ANNUELLE	17HA60A92 CA	0	DPH	Gr	Ac	Per	-
Marrakech-Tensift- Al Haouz	Elkelaa	Sidi El Hattab	Ste Bétover	PM	44/284/2009 du 01/10/2009	ANNUELLE	58H	10000	DPH	Gr	Ac	Per	X: 224 000,00 Y: 189 500,00
Marrakech-Tensift- Al Haouz	Essaouira	Akermoud	Hainoun Hmid	PP	22/01/1996 01/03/1996	20 ans	450000	40.000	TP	Sd	Ab	Pro	X:105000 Y:136000
Marrakech-Tensift- Al Haouz	Essaouira	Akermoud	Mea	PM	2/2012 02/01/2012	1 ans	61752	20000	TP	Sd	Ar	Pro	X:105400 Y:141900
Marrakech-Tensift- Al Haouz	Essaouira	Bizdad	Grani Marbre	PM	699/2009 12/03/2009	5 ans	152976	150 m ³ /mois	TP	Mr	Ac	Per	X:123000 Y:084000
Marrakech-Tensift- Al Haouz	Essaouira	Bouzemour	Brillance Stone	PM	698/2008 10/06/2008	5 ans	10280	150 m ³ /mois	TP	Mr	Ac	Per	X:115700 Y:053100
Marrakech-Tensift- Al Haouz	Essaouira	Ida Ougloul	M'Hand Laacharat	PP	Autorisée par l'ABHT	1 ans	8000	2.000	DPH	TV	Ar	Per	Non disponibles
Marrakech-Tensift- Al Haouz	Essaouira	Lagdadra	Abid Mohamed	PP	382/2006 10/03/2006	10 ans	6664	300	TP	Au	Ac	Per	X:116375 Y:112600
Marrakech-Tensift- Al Haouz	Essaouira	Lamkhalif	Tractra	PM	413/60/06/2012 16/03/2012	1 ans	133700	20000	DPH	TV	Ar	Per	X:136600 Y:145536
Marrakech-Tensift- Al Haouz	Essaouira	Lamkhalif Sidi Laaroussi Aguerd	Coopérative Tadamoun	PM	413/60/01/2012 04/01/2012	4 mois	7000	6220	DPH	TV	Ar	Pro	Divers Oueds

* **Identité juridique de l'exploitant** : Personne Morale (PM) - Personne Physique (PP).

* **Nature Juridique du Foncier** : Terrain Privé (TP)-Domaine Privé de l'Etat (DPE)- Terrain Collectif (TC)- Terrain Habous (TH)- Domaine Forestier (DF) -Domaine Public Hydraulique (DPH) – Domaine Public Maritime (DPM) -Domaine Public Routier (DPR) - Domaine Public des Chemins de Fer (DPCF).

* **Type de matériaux** : Gravette(Gr) –Sable de dunes(Sd) - Sable de concassage(Sc) - Sable fluvial(Sf) - Sable marin(Sm) - Tout Venant(TV) - Marbre(Mr) - Argile (Ag) - Autres (Au).

* **Situation actuelle de la carrière** : en Activité (Ac) - en Arrêt (Ar) - Abandonnée (Ab).

* **Type de la carrière** : Permanente (Per) - Provisoire (Pro).



Région	Prefecture Province	Commune	Exploitant		Déclaration		Superficie déclarée (m ²)	Quantité annuelle déclarée (m ³)	Nature juridique du foncier	Type de matériaux	Situation actuelle de la carrière	Type de la carrière	Coordonnées Lambert des limites de la carrière
			Nom	Identité Juridique	N° et date	Durée							
Marrakech-Tensift- Al Haouz	Essaouira	Sidi Ishak	Alpha Routes	PM	5/2012 02/01/2012	1 ans	33980	30000	TP	Sd	Ac	Pro	X:111700 Y:149000
Marrakech-Tensift- Al Haouz	Essaouira	Sidi Ishak	Chantiers Nouveles	PM	4/2012 02/01/2012	1 ans	12550	34500	TP	Sd	Ar	Pro	X:111600 Y:148750
Marrakech-Tensift- Al Haouz	Essaouira	Sidi Ishak	Coopérative Al Fath	PM	3/2012 02/01/2012	1 ans	139060	52000	TP	Sd	Ac	Pro	X:111800 Y:149400
Marrakech-Tensift- Al Haouz	Essaouira	Sidi Ishak	Haifi Ishak	PM	6/2012 02/01/2012	1 ans	86490	30000	TP	Sd	Ac	Pro	X:112000 Y:149400
Marrakech-Tensift- Al Haouz	Essaouira	Sidi Ishak	Vincy	PM	1/2012 02/01/2012	1 ans	28811	50000	TP	Sd	Ac	Pro	X:110700 Y:148000
Marrakech-Tensift- Al Haouz	Essaouira	Sidi Kaouki	Somagec	PM	Autorisée par l'ABHT	1 ans	103202	20.000	DPH	TV	Ar	Per	X: 84 242 Y: 90 717
Marrakech-Tensift- Al Haouz	Essaouira	Sidi Laaroussi	Tractra	PM	413/60/26/2010 01/06/2010	1 ans	36600	30000	DPH	TV	Ar	Per	X:138572 Y:145970
Marrakech-Tensift- Al Haouz	Marrakech	Al Ouidane et Oulad Hassoune	Sté Les Riads Du Haouz	PM	ABHT 413/20/76/2011	1 an	40015	10000	DPH	Au	Ac	Per	B1(x266883,y1 21330) B2(x267039,y1
Marrakech-Tensift- Al Haouz	Marrakech	Oulad-Dlim	Sté Carbonate Atlas	PM	322/172/188 du 29/11/2006	Illimitée	36516	6000	DPE	Au	Ab	Per	B1(x234855,50 /y151055,22) B2(x234921,40
Marrakech-Tensift- Al Haouz	Marrakech	Agafay	LRM	PM	ABHT 413/20/62/2009	-	57143	100000	DPH	Au	Ab	Per	B1(x234607,y1 09215) B2(x234756,y1
Marrakech-Tensift- Al Haouz	Marrakech	Agafay	Sté CCGT Granulats	PM	ABHT 413/20/10/2011	1 an	60000	30000	DPH	Au	Ac	Per	B1(x235036,y1 06539) B2(x235214,y1
Marrakech-Tensift- Al Haouz	Marrakech	Agafay	Sté CMRB	PM	ABHT 413/20/44/2012	1 an	30000	20000	DPH	Au	Ac	Per	B1(x234672,y1 08701) B2(x234825,y1

***Identité juridique de l'exploitant** : Personne Morale (PM) - Personne Physique (PP).

***Nature Juridique du Foncier** : Terrain Privé (TP)-Domaine Privé de l'Etat (DPE)- Terrain Collectif (TC)- Terrain Habous (TH)- Domaine Forestier (DF) -Domaine Public Hydraulique (DPH) – Domaine Public Maritime (DPM) -Domaine Public Routier (DPR) - Domaine Public des Chemins de Fer (DPCF).

* **Type de matériaux** : Gravette(Gr) –Sable de dunes(Sd) - Sable de concassage(Sc) - Sable fluvial(Sf) - Sable marin(Sm) - Tout Venant(TV) - Marbre(Mr) - Argile (Ag) - Autres (Au).

* **Situation actuelle de la carrière** : en Activité (Ac) - en Arrêt (Ar) - Abandonnée (Ab).

* **Type de la carrière** : Permanante (Per) - Provisoire (Pro).



Région	Prefecture Province	Commune	Exploitant		Déclaration		Superficie déclarée (m ²)	Quantité annuelle déclarée (m ³)	Nature juridique du foncier	Type de matériaux	Situation actuelle de la carrière	Type de la carrière	Coordonnées Lambert des limites de la carrière
			Nom	Identité Juridique	N° et date	Durée							
Marrakech-Tensift- Al Haouz	Marrakech	Agafay	Sté Haouz Concassage	PM	ABHT 413/20/21/2012	1 an	50000	20000	DPH	Au	Ac	Per	B1(x234898,y1 07283) B2(x235039,y1
Marrakech-Tensift- Al Haouz	Marrakech	Agafay	Sté Saghrobitume	PM	ABHT 413/20/25/2012	1 an	49004	20000	DPH	Au	Ac	Per	B1(x239319,y9 8286) B2(x239363,y9
Marrakech-Tensift- Al Haouz	Marrakech	Agafay	Sté Si 3	PM	ABHT 413/20/64/2009	-	49600	30000	DPH	Au	Ar	Per	B1 x=221052, Y=127466
Marrakech-Tensift- Al Haouz	Marrakech	Agafay	Sté Sogematro	PM	ABHT 413/20/20/2012	1 an	10000	20000	DPH	Au	Ac	Per	B1(x239607,y9 7498) B2(x239657,y9
Marrakech-Tensift- Al Haouz	Marrakech	Alouidane	Sté Sud Gravette	PM	ABHT 413/20/22/2011	1 an	50500	2000	DPH	Au	Ar	Per	B1(x273674,y1 13310) B2(x273685,y1
Marrakech-Tensift- Al Haouz	Marrakech	Harbil	Sté Koutoubia	PM	322/173/375/20 du 10/02/1987	Illimitée	72000	2610	DPE	Au	Ab	Per	B1(x244000,00 y130700,00) B2(x244100,00
Marrakech-Tensift- Al Haouz	Marrakech	Harbil	Sté Bennana Samir	PM	32011/173/2125 /15 du 20/11/1997	Illimitée	86000	800	DPE	Au	Ab	Per	B1(x24410,00/y 131000,00) B2 (x244200,00/y1
Marrakech-Tensift- Al Haouz	Marrakech	Harbil	Sté Carbonate Atlas	PM	2/2829/173/32011 du 30/04/01	(10 ans)	33254	8000	DPE	Au	Ab	Per	B1(x244442,60 /y130913,50) B2
Marrakech-Tensift- Al Haouz	Marrakech	Harbil	Sté CMRB	PM	ABHT 413/20/45/2012	1 an	32326	20000	DPH	Au	Ac	Per	B1(x236210,y1 29884) B2(x236203,y1
Marrakech-Tensift- Al Haouz	Marrakech	Harbil	Sté Protramac	PM	ABHT 413/20/17/2008	-	183193	40000	DPH	Au	Ar	Per	B1(x241334,y1 28514) B2(x243748,y1
Marrakech-Tensift- Al Haouz	Marrakech	Harbil	Sté Wisalsate	PM	3/342/172/322 du 11/06/05	Illimitée	91769	30000	DPE	Au	Ar	Per	B1 (x240314,64/y1 40 335,99) B2
Marrakech-Tensift- Al Haouz	Marrakech	Harbil	Sté Ider	PM	322/173/446/15 du 16/06/1987	Illimitée	20000	8000	DPE	Au	Ab	Per	B1(x244400,00 y131100,00) B2(x244500,00

***Identité juridique de l'exploitant** : Personne Morale (PM) - Personne Physique (PP).

***Nature Juridique du Foncier** : Terrain Privé (TP)-Domaine Privé de l'Etat (DPE)- Terrain Collectif (TC)- Terrain Habous (TH)- Domaine Forestier (DF) -Domaine Public Hydraulique (DPH) – Domaine Public Maritime (DPM) -Domaine Public Routier (DPR) - Domaine Public des Chemins de Fer (DPCF).

* **Type de matériaux** : Gravette(Gr) –Sable de dunes(Sd) - Sable de concassage(Sc) - Sable fluvial(Sf) - Sable marin(Sm) - Tout Venant(TV) - Marbre(Mr) - Argile (Ag) - Autres (Au).

* **Situation actuelle de la carrière** : en Activité (Ac) - en Arrêt (Ar) - Abandonnée (Ab).

* **Type de la carrière** : Permanente (Per) - Provisoire (Pro).



Région	Prefecture Province	Commune	Exploitant		Déclaration		Superficie déclarée (m ²)	Quantité annuelle déclarée (m ³)	Nature juridique du foncier	Type de matériaux	Situation actuelle de la carrière	Type de la carrière	Coordonnées Lambert des limites de la carrière
			Nom	Identité Juridique	N° et date	Durée							
Marrakech-Tensift- Al Haouz	Marrakech	Harbil et Saada et Loudaya	Sté Cariprefa	PM	ABHT 413/20/24/2012	1 an	117620	35000	DPH	Au	Ac	Per	B1(x233905,y1 03009) B2(x236190,y1 28130)
Marrakech-Tensift- Al Haouz	Marrakech	Loudaya	GCR	PM	ABHT 413/20/46/2011	1 an	57042	16410	DPH	Au	Ar	Per	B1(x220930,y1 28130) B2(x221209,y1 28130)
Marrakech-Tensift- Al Haouz	Marrakech	Loudaya	Sté Batiment Rouge	PM	322/176/5/59 du 27/03/2012	5 ans	112000	9000	DPH	Au	Ac	Per	B1(x270101/y1 15990) B2(x270149/y1 15990)
Marrakech-Tensift- Al Haouz	Marrakech	Loudaya	Sté Carrières Et Transport Menara	PM	ABHT 413/20/37/2012	1 an	50036	20000	DPH	Au	Ac	Per	B1(x220449,y1 29687) B2(x220499,y1 29687)
Marrakech-Tensift- Al Haouz	Marrakech	Loudaya	Sté MAGRAVE	PM	ABHT 413/20/33/2012	1 an	31737	20000	DPH	Au	Ac	Per	B1(x221138,y1 27584) B2(x221044,y1 27584)
Marrakech-Tensift- Al Haouz	Marrakech	Loudaya	Sté MARAB	PM	322/72/11/24	5 ans	84500	30000	DPH	Au	Ac	Per	B1(x220722,y1 28721) B2(x220839,y1 28721)
Marrakech-Tensift- Al Haouz	Marrakech	Loudaya	Sté Mojazine	PM	322/176/1/48 du 22/02/2012	5 ans	334436	35000	DPH	Au	Ac	Per	B1(x222905/y1 25400) B2(x223455,y1 25400)
Marrakech-Tensift- Al Haouz	Marrakech	Loudaya	Sté Prefect Amine	PM	322/176/5/59 du 27/03/2012	5 ans	71600	9000	DPH	Au	Ac	Per	B1(x270820/y1 13860) B2(x270648/y1 13860)
Marrakech-Tensift- Al Haouz	Marrakech	Loudaya	Sté SI 3	PM	ABHT 413/20/23/2011	1 an	198532	61000	DPH	Au	Ar	Per	B1(x221052,y1 27466) B2(x221424,y1 27466)
Marrakech-Tensift- Al Haouz	Marrakech	Loudaya	Sté Tigzirine	PM	2729/2012	5 ans	51600	35000	DPH	Au	Ac	Per	B1(x267209/y120 961)
Marrakech-Tensift- Al Haouz	Marrakech	Loudya	Sté Carrières Et Transport Menara	PM	ABHT 413/20/37/2012	1 an	72517	20000	DPH	Au	Ac	Per	B1(x220449,y1 29687) B2(x220499,y1 29687)
Marrakech-Tensift- Al Haouz	Marrakech	Loudya Oulad Dlim	Sté Aglos Mat	PM	ABHT 413/20/95/2010	-	90920	5000	DPH	Au	Ar	Per	B1(x222265,y1 30063) B2(x222246,y1 30063)

* **Identité juridique de l'exploitant** : Personne Morale (PM) - Personne Physique (PP).

* **Nature Juridique du Foncier** : Terrain Privé (TP)-Domaine Privé de l'Etat (DPE)- Terrain Collectif (TC)- Terrain Habous (TH)- Domaine Forestier (DF) -Domaine Public Hydraulique (DPH) – Domaine Public Maritime (DPM) -Domaine Public Routier (DPR) - Domaine Public des Chemins de Fer (DPCF).

* **Type de matériaux** : Gravette(Gr) –Sable de dunes(Sd) - Sable de concassage(Sc) - Sable fluvial(Sf) - Sable marin(Sm) - Tout Venant(TV) - Marbre(Mr) - Argile (Ag) - Autres (Au).

* **Situation actuelle de la carrière** : en Activité (Ac) - en Arrêt (Ar) - Abandonnée (Ab).

* **Type de la carrière** : Permanente (Per) - Provisoire (Pro).



Région	Prefecture Province	Commune	Exploitant		Déclaration		Superficie déclarée (m ²)	Quantité annuelle déclarée (m ³)	Nature juridique du foncier	Type de matériaux	Situation actuelle de la carrière	Type de la carrière	Coordonnées Lambert des limites de la carrière
			Nom	Identité Juridique	N° et date	Durée							
Marrakech-Tensift- Al Haouz	Marrakech	Loudya Oulad Dlim	Sté Carrières Et Transport Menara	PM	ABHT 413/20/36/2012	1 an	179904	50000	DPH	Au	Ac	Per	B1(x218805,y1 30787) B2(x218747,y1 30787)
Marrakech-Tensift- Al Haouz	Marrakech	Ouhate Sidi Brahim	Sté BOUARGA Carrières	PM	2650/2012	5 ans	706400	35000	DPH	Au	Ac	Per	B1(x260242,y1 24900) B2(x260215,y1 24900)
Marrakech-Tensift- Al Haouz	Marrakech	Oulad- Dlim	Rachid Guermai	PP	320/173/2125 /19 du11/06/1997	Illimitée	157476	2400	DPE	Mr	Ab	Per	B1(x228957,62 /y153234,20) B2
Marrakech-Tensift- Al Haouz	Marrakech	Oulad Hassoun, Al Ouidane	Sté Bgm Agrégat	PM	ABHT 413/20/39/2011	1 an	300000	70000	DPH	Au	Ac	Per	B1(x268063,y1 18710) B2(x268237,y1 18710)
Marrakech-Tensift- Al Haouz	Marrakech	Oulad Hassoun, Al Ouidane	Sté Carrières Et Transport Menara	PM	ABHT 413/70/38/2012	1 an	198153	50000	DPH	Au	Ac	Per	B1(x265096,y1 24720) B2(x265074,y1 24720)
Marrakech-Tensift- Al Haouz	Marrakech	Oulad Hassoun, Al Ouidane	Sté Carrières Et Transport Menara	PM	ABHT 413/20/39/2012	1 an	300000	75000	DPH	Au	Ac	Per	B1(x265660,y1 23951) B2(x265723,y1 23951)
Marrakech-Tensift- Al Haouz	Marrakech	Oulad Hassoun, Al Ouidane	Sté Sarmedex	PM	ABHT 413/20/28/2012	1 an	70000	35000	DPH	Au	Ac	Per	B1(x271720,y1 16025) B2(x271730,y1 16025)
Marrakech-Tensift- Al Haouz	Marrakech	Oulad Hassoun, Al Ouidane	Sté Sivamine	PM	ABHT 413/20/02/2011	1 an	50000	20000	DPH	Au	Ac	Per	B1(x275204,y1 13993) B2(x275669,y1 13993)
Marrakech-Tensift- Al Haouz	Marrakech	Oulad Hassoun, Al Ouidane	Sté Tractra	PM	ABHT 413/20/70/2011	1 an	242700	5000	DPH	Au	Ar	Per	B1(x271001,y1 16501) B2(x271254,y1 16501)
Marrakech-Tensift- Al Haouz	Marrakech	Oulad Hassoun, Al Ouidane	Sté Transport Almassar	PM	ABHT 413/20/29/2012	1 an	70000	35000	DPH	Au	Ac	Per	B1(x273096,y1 15615) B2(x273129,y1 15615)
Marrakech-Tensift- Al Haouz	Marrakech	Oulad Hassoune	Sté Agrebeton	PM	ABHT 413/70/22/2012	1 an	187400	50000	DPH	Au	Ac	Per	B1(x268928,y1 25036) B2(x271049,y1 25036)
Marrakech-Tensift- Al Haouz	Marrakech	Oulad Hassoune	Sté Tractra	PM	2019/2011 du 22/11/2011	5 ans	87200	30000	DPH	Au	Ac	Per	B1(x269718,y1 17170) B2(x269772,y1 17170)

***Identité juridique de l'exploitant** : Personne Morale (PM) - Personne Physique (PP).

***Nature Juridique du Foncier** : Terrain Privé (TP)-Domaine Privé de l'Etat (DPE)- Terrain Collectif (TC)- Terrain Habous (TH)- Domaine Forestier (DF) -Domaine Public Hydraulique (DPH) – Domaine Public Maritime (DPM) -Domaine Public Routier (DPR) - Domaine Public des Chemins de Fer (DPCF).

* **Type de matériaux** : Gravette(Gr) –Sable de dunes(Sd) - Sable de concassage(Sc) - Sable fluvial(Sf) - Sable marin(Sm) - Tout Venant(TV) - Marbre(Mr) - Argile (Ag) - Autres (Au).

* **Situation actuelle de la carrière** : en Activité (Ac) - en Arrêt (Ar) - Abandonnée (Ab).

* **Type de la carrière** : Permanente (Per) - Provisoire (Pro).



Région	Prefecture Province	Commune	Exploitant		Déclaration		Superficie déclarée (m ²)	Quantité annuelle déclarée (m ³)	Nature juridique du foncier	Type de matériaux	Situation actuelle de la carrière	Type de la carrière	Coordonnées Lambert des limites de la carrière
			Nom	Identité Juridique	N° et date	Durée							
Marrakech-Tensift- Al Haouz	Marrakech	Oulad-Dlim	Sté Chaux Du Maroc Al Kandoussi	PM	32011/173/106/22 du 22/8/2003	Illimitée	140000	2000	DPE	Au	Ab	Per	B1 (X228900,00/Y150900,00) B2
Marrakech-Tensift- Al Haouz	Marrakech	Souihla	Entreprise Sefiani	PM	ABHT 413/20/03/2011 du 18/08/2011	1 an	50000	20000	DPH	Au	Ar	Per	B1(x231745,y117628) B2(x231545,y1
Marrakech-Tensift- Al Haouz	Marrakech	Souihla	Sté Carrières Et Transport Menara	PM	ABHT 413/20/40/2012	1 an	30000	20000	DPH	Au	Ac	Per	B1(x234008,y114340) B2(x234117,y1
Marrakech-Tensift- Al Haouz	Marrakech	Souihla	Sté Carrières Et Transport Menara	PM	ABHT 413/20/15/2011	1 an	119487	15900	DPH	Au	Ab	Per	B1(x231015,y117963) B2(x231165,y1
Marrakech-Tensift- Al Haouz	Marrakech	Souihla	Sté Carrières Et Transport Menara	PM	ABHT 413/20/41/2012	1 an	122842	50000	DPH	Au	Ac	Per	B1(x234149,y111832) B2(x234290,y1
Marrakech-Tensift- Al Haouz	Marrakech	Souihla	Sté Hassn Ben Dahou	PP	ABHT 413/20/30/2012	1 an	138600	20000	DPH	Au	Ac	Per	B1(x234816,y109028) B2(x234901,y1
Marrakech-Tensift- Al Haouz	Marrakech	Souihla	Sté Sicofam	PM	ABHT 413/20/41/2011	1 an	58194	65000	DPH	Au	Ac	Per	B1(x234532,y109560) B2(x234620,y1
Marrakech-Tensift- Al Haouz	R'Hamna	Ait Hamou	Mustapha El Kamili et Mohamed Ait Essi	PP	3202/30-19/78 du 03/06/2011	5ans	1H 78 A 82 Ca	15000	TP	Sf	Ac	Pro	X : 234 079,03 Y: 186 192,00
Marrakech-Tensift- Al Haouz	R'Hamna	Ait Hamou	Sté Hilal liachghal	PM	3202/3019/121du 28/06/2011	5ans	5H 62 A 71 Ca	9000	TP	Sf	Ac	Pro	X : 234 600,00 Y: 185 800,00
Marrakech-Tensift- Al Haouz	R'Hamna	Ait Hamou	Ste Polycotra	PM	3202/3019/256 du 12/05/2006	2ans	7000	8000	TP	Sc	Ab	Pro	-
Marrakech-Tensift- Al Haouz	R'Hamna	Bochan Rhamna	Megec	PM	3202/3019/430 du 26/01/2005	2ans	10000	6000	TP	Sc	Ab	Pro	X: 237 960,00 Y: 237 940,00
Marrakech-Tensift- Al Haouz	R'Hamna	Borouss	Sté AGréBéton	PM	3202/60,7/824 du 10/10/2012	5ans	5H 96 A 15 Ca	30000	DPH	Gr	Ac	Pro	X : 271 149,136 Y: 124 871,135

***Identité juridique de l'exploitant** : Personne Morale (PM) - Personne Physique (PP).

***Nature Juridique du Foncier** : Terrain Privé (TP)-Domaine Privé de l'Etat (DPE)- Terrain Collectif (TC)- Terrain Habous (TH)- Domaine Forestier (DF) -Domaine Public Hydraulique (DPH) – Domaine Public Maritime (DPM) -Domaine Public Routier (DPR) - Domaine Public des Chemins de Fer (DPCF).

* **Type de matériaux** : Gravette(Gr) –Sable de dunes(Sd) - Sable de concassage(Sc) - Sable fluvial(Sf) - Sable marin(Sm) - Tout Venant(TV) - Marbre(Mr) - Argile (Ag) - Autres (Au).

* **Situation actuelle de la carrière** : en Activité (Ac) - en Arrêt (Ar) - Abandonnée (Ab).

* **Type de la carrière** : Permanente (Per) - Provisoire (Pro).



Région	Prefecture Province	Commune	Exploitant		Déclaration		Superficie déclarée (m ²)	Quantité annuelle déclarée (m ³)	Nature juridique du foncier	Type de matériaux	Situation actuelle de la carrière	Type de la carrière	Coordonnées Lambert des limites de la carrière
			Nom	Identité Juridique	N° et date	Durée							
Marrakech-Tensift- Al Haouz	R'Hamna	Brikiine	Sté A,M,T,P	PM	3202/3019/144 du 25,05/,2009	6mois	7252	5000	TP	Gr	Ab	Pro	X: 250 284,25Y:188 214,95
Marrakech-Tensift- Al Haouz	R'Hamna	Brikiyine	Sté SOGESAB	PM	3202/60,7/825 du 10/10/2012	5ans	5H 96 A 15 Ca	30000	TP	Sf	Ac	Pro	X : 242 908,48 Y: 195 059,04
Marrakech-Tensift- Al Haouz	R'Hamna	Brikiyine	Sté Solah	PM	3202/60,7/170 du 04/06/2012	1ans	61 H 37 Ar 32 Ca	9000	TP	Sc	Ac	Per	X: 240 100,00 Y: 190 700,00
Marrakech-Tensift- Al Haouz	R'Hamna	Jaidat	Sté Koutobia	PM	3202/3019/161du 04/06/2012	5ans	9H 48 A 62 Ca	3000	TP	Sf	Ac	Pro	X : 276 373,93 Y: 125 049,57
Marrakech-Tensift- Al Haouz	R'Hamna	Jaidate	Ste Des Carrière De Draa De Construction	PM	-	-	-	30000	DPH	Gr	Ac	Per	-
Marrakech-Tensift- Al Haouz	R'Hamna	Jeafra Oulad Tmim	Ste Touisite	PM	3202/3019/983 du 02/09/2005	3ans	29 H 52 Ar 86Ca	50000	TC	Ca	Ab	Pro	X: 283 000,00 Y: 207 000,00
Marrakech-Tensift- Al Haouz	R'Hamna	Nsalt Laadam	Entreprise Houar	PM	3202/3019/405 du 15/02/2005	3ans	2 H 00 Ar 00 Ca	200000	TP	Gr	Ab	Pro	X : 253 100,00 Y : 160 800
Marrakech-Tensift- Al Haouz	R'Hamna	Sebt Brikiyine	Sté Colombini	PM	3202/3019/252 du 17,09,2010	3ans	15 Ha 28 a 00 ca	5000	TP	Gr	Ac	Per	X: 213 000 Y:197 000 X: 213 650
Marrakech-Tensift- Al Haouz	R'Hamna	Sidi Abd Allah	Chouia Stone	PM	3202/3019/139 du 03/04/2006	2ans	42667	500	TC	Mr	Ab	Pro	X: 251 191,60 Y: 228293 43
Marrakech-Tensift- Al Haouz	R'Hamna	Sidi Abd Alah	Sté Sintram	PM	3202/3019/316 du 20/09/2005	3ans	10954	20000	TC	Gr	Ab	Pro	X: 222 600,00 Y: 273 350,00
Marrakech-Tensift- Al Haouz	R'Hamna	Sidi Abd Alah	Sté Sintram	PM	3202/3019/926 du 26/01/2005	3ans	19 H 05 Ar 00 Ca	100000	TC	Gr	Ab	Pro	X: 273 550,00 Y:222 200,00
Marrakech-Tensift- Al Haouz	R'Hamna	Sidi Ali Labrahla	Sté Sintram	PM	3202/3019/440 du 20/10/2005	2ans	19 H 00 Ar 54 Ca	19500	TP	Gr	Ab	Pro	X: 352 500,00 Y: 180 700,00

***Identité juridique de l'exploitant** : Personne Morale (PM) - Personne Physique (PP).

***Nature Juridique du Foncier** : Terrain Privé (TP)-Domaine Privé de l'Etat (DPE)- Terrain Collectif (TC)- Terrain Habous (TH)- Domaine Forestier (DF) -Domaine Public Hydraulique (DPH) – Domaine Public Maritime (DPM) -Domaine Public Routier (DPR) - Domaine Public des Chemins de Fer (DPCF).

* **Type de matériaux** : Gravette(Gr) –Sable de dunes(Sd) - Sable de concassage(Sc) - Sable fluvial(Sf) - Sable marin(Sm) - Tout Venant(TV) - Marbre(Mr) - Argile (Ag) - Autres (Au).

* **Situation actuelle de la carrière** : en Activité (Ac) - en Arrêt (Ar) - Abandonnée (Ab).

* **Type de la carrière** : Permanente (Per) - Provisoire (Pro).



Région	Prefecture Province	Commune	Exploitant		Déclaration		Superficie déclarée (m ²)	Quantité annuelle déclarée (m ³)	Nature juridique du foncier	Type de matériaux	Situation actuelle de la carrière	Type de la carrière	Coordonnées Lambert des limites de la carrière
			Nom	Identité Juridique	N° et date	Durée							
Marrakech-Tensift- Al Haouz	R'Hamna	Sidi Bouatman	Entreprise Hajji Abdellah	PM	3202/3019/429 du 26/01/2005	2ans	20000	60000	TP	Gr	Ab	Pro	X: 260 000,00 Y: 146 400,00
Marrakech-Tensift- Al Haouz	R'Hamna	Sidi Bouatman	Entreprise Houar	PM	3202/3019/532 du 30/11/2005	3ans	20000	250000	TP	Ca	Ab	Pro	X : 259 900,00 Y : 146 500,00 X : 260 500,00
Marrakech-Tensift- Al Haouz	R'Hamna	Sidi Bouatman	Entreprise Sefiani	PM	3202/3019/427 du 26/03/2005	3ans	20000	9000	TC	Gr	Ab	Pro	X : 252 514,31 Y : 143 977,39 X : 252 568,75
Marrakech-Tensift- Al Haouz	R'Hamna	Sidi Bouatman	Sté Tractra	PM	3202/3019/323 du 25/08/2011		8 H 75 Ar 45 Ca	100000	DPCF	Gr	Ac	Per	X: 259 808,48 Y: 147010,36 X : 259 932,38
Marrakech-Tensift- Al Haouz	R'Hamna	Sidi Bouatman Bouaissa	Entreprise Hajji Abdellah	PM	3202/3019/402 du 12/10/2005	3ans	30000	60000	TP	Gr	Ab	Pro	X: 252 950,00 Y: 143 350,00
Marrakech-Tensift- Al Haouz	R'Hamna	Sidi Bouatman Dr Ait Lil	Entreprise Hajji Abdellah	PM	3202/3019/65 du 28/04/2005	3ans	87928	180000	TP	Sc	Ab	Pro	X:253 000,00 Y: 150 500,00
Marrakech-Tensift- Al Haouz	R'Hamna	Skhour Rhamna	Ste Sotravo	PM	3202/3019/658 du 04/01/2006	1ans	3 H 31 Ar 66 Ca	15000	TC	Gr	Ab	Pro	X : 204 500,00 Y: 261 100,00
Marrakech-Tensift- Al Haouz	R'Hamna	Skoura Elhadra " Dr Trioukat "	Ste Ouisilssate Mine	PM	3202/30-19/318 du 20/09/05	3ans	14H12 A 37 Ca	50000	TC	Ca	Ab	Pro	X: 286 326,00 Y: 211 454,00 X: 286 616,63
Marrakech-Tensift- Al Haouz	R'Hamna	Skoura Elhadra " Dr Ouled Chrif	Ste Ouisilssate Mine	PM	3202/30-19/317 du 20/09/2006	3ans	20H 9 A 46 Ca	50000	TC	Ca	Ab	Pro	X: 285 235,00 Y: 209 194,00 X: 285 284,00
Meknés-Tafilalet	Elhajeb	Agourai	Sté Facoplan	PM	4/288 05/12/2008	3	100000	72000	TC	TV	Ac	Per	x = 48238 y = 335455
Meknés-Tafilalet	Elhajeb	Agourai	Sté Sonacer	PM	4/148 06/12/2008	5	60000	10000	TC	TV	Ac	Per	x = 484436 y = 337828
Meknés-Tafilalet	Elhajeb	Ait Boubidmane	Basalte Maroc	PM	4/603 15/05/2012	*	2000000	200000	DPE	Gr	Ac	Per	x = 507000 y = 365000

***Identité juridique de l'exploitant** : Personne Morale (PM) - Personne Physique (PP).

***Nature Juridique du Foncier** : Terrain Privé (TP)-Domaine Privé de l'Etat (DPE)- Terrain Collectif (TC)- Terrain Habous (TH)- Domaine Forestier (DF) -Domaine Public Hydraulique (DPH) – Domaine Public Maritime (DPM) -Domaine Public Routier (DPR) - Domaine Public des Chemins de Fer (DPCF).

* **Type de matériaux** : Gravette(Gr) –Sable de dunes(Sd) - Sable de concassage(Sc) - Sable fluvial(Sf) - Sable marin(Sm) - Tout Venant(TV) - Marbre(Mr) - Argile (Ag) - Autres (Au).

* **Situation actuelle de la carrière** : en Activité (Ac) - en Arrêt (Ar) - Abandonnée (Ab).

* **Type de la carrière** : Permanente (Per) - Provisoire (Pro).



Région	Prefecture Province	Commune	Exploitant		Déclaration			Superficie déclarée (m ²)	Quantité annuelle déclarée (m ³)	Nature juridique du foncier	Type de matériaux	Situation actuelle de la carrière	Type de la carrière	Coordonnées Lambert des limites de la carrière
			Nom	Identité Juridique	N° et date	Durée								
Meknés-Tafilalet	Elhajeb	Ait Bourazouine	Carrière Boualouzene	PM	4/200	25/09/2007	2	100000	0	TP	Gr	Ab	Per	x = 489600 y = 342200
Meknés-Tafilalet	Elhajeb	Ait Bourazouine	Med Boudaouine	PP	4/45	30/06/1998	Illimitée	80000	6000	TP	TV	Ab	Per	x = 486700 y = 338200
Meknés-Tafilalet	Elhajeb	Ait Bourazouine	Sté Belmakki Hassan Et Fils	PM	4/204	25/09/2007	2	40000	4000	TP	TV	Ab	Per	x = 485900 y = 339600
Meknés-Tafilalet	Elhajeb	Ait Bourazouine	Sté Carrière Adarouch	PM	4/575	13/12/2011	1	100000	50000	TC	TV	Ac	Per	x = 492500 y = 342500
Meknés-Tafilalet	Elhajeb	Ait Bourazouine	Sté Jaouhara	PM	4/236	21/07/2008	6	120000	10000	TP	TV	Ac	Per	x = 486474 y = 340053
Meknés-Tafilalet	Elhajeb	Ait Bourazouine	Sté Sotecar	PM	4/548	05/07/2011	4	40000	10000	TP	TV	Ac	Per	x = 486600 y = 338100
Meknés-Tafilalet	Elhajeb	Ait Bourazouine	Sté Sotrika	PM	4/456	26/03/2009	5	30000	15000	TP	TV	Ac	Per	x = 0487877 y = 340851
Meknés-Tafilalet	Elhajeb	Ait Harzallah	Sté Al Ténia	PM	4/391	16/03/02010	6 mois	60000	10000	TC	TV	Ac	Per	x = 512047 y = 346904
Meknés-Tafilalet	Elhajeb	Ait Harzallah	Sté Ibinkol	PM	4/35	25/02/2004	3	60000	310000	TP	TV	Ab	Per	x = 513783 y = 357104
Meknés-Tafilalet	Elhajeb	Ait Naamane	El Ghouati Ahmed	PP	5/226	05/08/2010	3	60000	10000	TC	TV	Ac	Per	x = 503811 y = 341227
Meknés-Tafilalet	Elhajeb	Ait Naamane	Sté Ait El Gour	PM	4/484	06/08/2010	5	100000	150000	TP	TV	Ac	Per	x = 503811 y = 341227
Meknés-Tafilalet	Elhajeb	Ait Naamane	Sté Oualili Industrie	PM	4/140	12/12/2005	3	90000	0	TC	TV	Ab	Per	x = 502100 y = 345100

* **Identité juridique de l'exploitant** : Personne Morale (PM) - Personne Physique (PP).

* **Nature Juridique du Foncier** : Terrain Privé (TP) - Domaine Privé de l'Etat (DPE) - Terrain Collectif (TC) - Terrain Habous (TH) - Domaine Forestier (DF) - Domaine Public Hydraulique (DPH) - Domaine Public Maritime (DPM) - Domaine Public Routier (DPR) - Domaine Public des Chemins de Fer (DPCF).

* **Type de matériaux** : Gravette (Gr) - Sable de dunes (Sd) - Sable de concassage (Sc) - Sable fluvial (Sf) - Sable marin (Sm) - Tout Venant (TV) - Marbre (Mr) - Argile (Ag) - Autres (Au).

* **Situation actuelle de la carrière** : en Activité (Ac) - en Arrêt (Ar) - Abandonnée (Ab).

* **Type de la carrière** : Permanente (Per) - Provisoire (Pro).



Région	Prefecture Province	Commune	Exploitant		Déclaration			Superficie déclarée (m ²)	Quantité annuelle déclarée (m ³)	Nature juridique du foncier	Type de matériaux	Situation actuelle de la carrière	Type de la carrière	Coordonnées Lambert des limites de la carrière
			Nom	Identité Juridique	N° et date	Durée								
Meknés-Tafilalet	Elhajeb	Ait Yaazem	Belkaid Zouhir	PP	4/275 10/04/2003	10	30000	10000	TP	TV	Ac	Per	x = 483742 y = 338365	
Meknés-Tafilalet	Elhajeb	Betit	Cap Gravette	PM	4/547 29/04/2011	3	60000	0	TC	TV	Ac	Per	x = 526480 y =	
Meknés-Tafilalet	Elhajeb	Betit	Entreprise Krikech Ahmed	PM	5/225 05/08/2010	3	170000	50000	TC	TV	Ac	Per	x = 524325 y = 356065	
Meknés-Tafilalet	Elhajeb	Betit	Generale Routiere	PM	en cours	*	97000	50000	TC	TV	Ar	Per	x=526386 y=355456	
Meknés-Tafilalet	Elhajeb	Betit	GLAM ex (Sté Gravazil)	PM	4/313 25/05/2009	1	260000	10000	TC	TV	Ac	Per	x = 335700 y =	
Meknés-Tafilalet	Elhajeb	Betit	Med Allache	PP	avis favorable de la com 11/10/2012	*	100000	0	TC	TV	Ac	Per	x = 524126 y =358126	
Meknés-Tafilalet	Elhajeb	Betit	Sté Arabia omrane	PM	dossier sans suite à annuler	*	60000	0	TC	TV	Ab	Per	x = 526386 y = 355456	
Meknés-Tafilalet	Elhajeb	Betit	Sté Bakhyi	PM	non autorisée	*	60000	10000	TC	TV	Ar	Per	x = 524631 y = 356310	
Meknés-Tafilalet	Elhajeb	Betit	Sté El Ghouati Ahmed	PM	4/320 05/08/2010	3	170000	10000	TC	TV	Ac	Per	x= 524186 y = 355638	
Meknés-Tafilalet	Elhajeb	Betit	Sté Outi Tra	PM	5/224 02/12/2008	1	60000	10000	TC	TV	Ab	Per	x = 523809 y = 356584	
Meknés-Tafilalet	Elhajeb	Iqaddar	Carrière Biladi	PM	4/602 15/5/2012	2ans 18j	60000	10000	TC	TV	Ac	Per	x= 502700 y = 334300	
Meknés-Tafilalet	Elhajeb	Iquaddar	Med Amasskane	PP	4/218 27/11/2007	5	20000	15000	TP	TV	Ac	Per	x = 497800 y = 270200	

***Identité juridique de l'exploitant** : Personne Morale (PM) - Personne Physique (PP).

***Nature Juridique du Foncier** : Terrain Privé (TP)-Domaine Privé de l'Etat (DPE)- Terrain Collectif (TC)- Terrain Habous (TH)- Domaine Forestier (DF) -Domaine Public Hydraulique (DPH) – Domaine Public Maritime (DPM) -Domaine Public Routier (DPR) - Domaine Public des Chemins de Fer (DPCF).

* **Type de matériaux** : Gravette(Gr) –Sable de dunes(Sd) - Sable de concassage(Sc) - Sable fluvial(Sf) - Sable marin(Sm) - Tout Venant(TV) - Marbre(Mr) - Argile (Ag) - Autres (Au).

* **Situation actuelle de la carrière** : en Activité (Ac) - en Arrêt (Ar) - Abandonnée (Ab).

* **Type de la carrière** : Permanante (Per) - Provisoire (Pro).



Région	Prefecture Province	Commune	Exploitant		Déclaration		Superficie déclarée (m ²)	Quantité annuelle déclarée (m ³)	Nature juridique du foncier	Type de matériaux	Situation actuelle de la carrière	Type de la carrière	Coordonnées Lambert des limites de la carrière
			Nom	Identité Juridique	N° et date	Durée							
Meknés-Tafilalet	Elhajib	Iquaddar	Najimi Omar	PP	4/202 27/09/2007	5	70000	8000	TP	TV	Ac	Per	x = 603400 y = 341200
Meknés-Tafilalet	Elhajib	Iquaddar	Sté Carrière Iquaddar Sidi Omar	PM	4/610 13/12/2011	1an 9 mois	60000	10000	TC	TV	Ac	Per	x = 494415 y = 343390
Meknés-Tafilalet	Elhajib	Iquaddar	Sté Houar	PM	34/16 16/06/1995	ilimitée	60000	25000	TP	TV	Ar	Per	x = 496600 y = 332600
Meknés-Tafilalet	Elhajib	Iquaddar	Sté Sobecab	PM	4/534 21/04/2011	5	50000	10000	TC	Gr	Ac	Per	x = 502 488 y = 339 068
Meknés-Tafilalet	Elhajib	Iquaddar	Sté Soukaj	PM	4/203 27/09/2007	6	90000	16000	TP	TV	Ac	Per	x = 497500 y = 342300
Meknés-Tafilalet	Elhajib	Tamchachat	Ghouati Ahmed	PM	5/225 05/02/2010	2	10000	0	TP	TV	Ab	Pro	x = 485700 y = 341300
Meknés-Tafilalet	Errachidia	Aghbalou N'Kerdous	Ste E M T	PM	40396			0	DPH	Gr	Ac	Pro	X= 509871,132 Y= 113413,249
Meknés-Tafilalet	Errachidia	Ait Khabach	Ste Ganimarbre	PM	39092	3x3 ans	2H64A42CA	150	TC	Mr	Ab	Per	X=623353,00 Y=87141,00
Meknés-Tafilalet	Errachidia	Ait Khabache	Amar Bouich	PP	949/DP/177/3704 18/03/2004	3 ans	116900	150	TC	Mr	Ac	Per	X=598803,95 Y=72783,51
Meknés-Tafilalet	Errachidia	Ait Khabache	Marbre Diffusion	PM	37253	9 ans	6H	150	TC	Mr	Ab	Per	X= 603036,10 Y= 59168,87
Meknés-Tafilalet	Errachidia	Ait Khabache	Ste Marghani Marbre	PM	38251	3x 3 ans	3H15A29CA	150	TC	Mr	Ar	Per	X= 612,350 Y=87,550
Meknés-Tafilalet	Errachidia	Alnif	Brahim Bagui	PP	38873	2 ans	51040	1000	TC	Mr	Ab	Per	X=540333,73Y Y=464892,32

* **Identité juridique de l'exploitant** : Personne Morale (PM) - Personne Physique (PP).

* **Nature Juridique du Foncier** : Terrain Privé (TP)-Domaine Privé de l'Etat (DPE)- Terrain Collectif (TC)- Terrain Habous (TH)- Domaine Forestier (DF) -Domaine Public Hydraulique (DPH) – Domaine Public Maritime (DPM) -Domaine Public Routier (DPR) - Domaine Public des Chemins de Fer (DPCF).

* **Type de matériaux** : Gravette(Gr) –Sable de dunes(Sd) - Sable de concassage(Sc) - Sable fluvial(Sf) - Sable marin(Sm) - Tout Venant(TV) - Marbre(Mr) - Argile (Ag) - Autres (Au).

* **Situation actuelle de la carrière** : en Activité (Ac) - en Arrêt (Ar) - Abandonnée (Ab).

* **Type de la carrière** : Permanente (Per) - Provisoire (Pro).



Région	Prefecture Province	Commune	Exploitant		Déclaration		Superficie déclarée (m ²)	Quantité annuelle déclarée (m ³)	Nature juridique du foncier	Type de matériaux	Situation actuelle de la carrière	Type de la carrière	Coordonnées Lambert des limites de la carrière
			Nom	Identité Juridique	N° et date	Durée							
Meknés-Tafilalet	Errachidia	Alnif	Brahim Bagui	PP	38873	2 ans	80661	1000	TC	Mr	Ab	Per	X=536233,77 Y= 464989,00
Meknés-Tafilalet	Errachidia	Arab Sabah Ziz	Aounni Jamal	PP	38195	3 ans	36921	100	TC	Mr	Ab	Per	X=605097,46 Y= 104658,03
Meknés-Tafilalet	Errachidia	Arab Sbah Ziz	Marmar Stone	PM	38454	3 ans	28H10A00C A	300	TC	Mr	Ab	Per	X= 604,801 Y= 104,723
Meknés-Tafilalet	Errachidia	Bouzmou	Mohamed Kouhouche	PP	38873	3x3 ans	72A67CA	300	TC	Ca	Ab	Per	X= 492775,00 Y=169800,00
Meknés-Tafilalet	Errachidia	Bouzmou	Mohamed Kouhouch	PP	38873	3x 3 ans	1H1A73CA	300	TC	Mr	Ab	Per	X=493450,00 Y=160100,00
Meknés-Tafilalet	Errachidia	Elkhang	Ste Carrieres Tafilalte	PM	947/DP/177/3704 08/03/2004	3 ans	,,,	6000	DPH	Gr	Ab	Per	X=58687,74 Y=160139,33
Meknés-Tafilalet	Errachidia	Elkhang	Ste Uzinarcpm	PP	-		1H69a30ca	0	DPH	Gr	Ar	Per	X= 584510,27 Y= 152610,85
Meknés-Tafilalet	Errachidia	Elkhang	Zaim Abdeali	PP	64/DP /177/3704 18/05/2012	10 ans	3H	0	DPH	Gr	Ac	Per	X= 577782,37 Y= 140755,76
Meknés-Tafilalet	Errachidia	Elkhang	Zaim Omar	PP	65/DP /177/3704 28/05/2012	3 ans*3	5H	0	DPH	Gr	Ac	Per	X= 583480,86 Y= 152578,88
Meknés-Tafilalet	Errachidia	Lkhang	BMB	PM	96/DP/177/3704 05/09/2012	25 ans	4H	20000	DPH	Gr	Ac	Per	X=576456,36 Y=137449,31
Meknés-Tafilalet	Errachidia	Lkhang	Brahim Aoujil	PP	en cours	25 ans	1H	20000	DPH	Gr	Ac	Per	X=576837,02 Y=138277,91
Meknés-Tafilalet	Errachidia	Mssissi	Brahim Bagui	PP	39092	9 ans	72686	1500	TC	Mr	Ab	Per	X= 535052,08 Y= 439998,66

***Identité juridique de l'exploitant** : Personne Morale (PM) - Personne Physique (PP).

***Nature Juridique du Foncier** : Terrain Privé (TP)-Domaine Privé de l'Etat (DPE)- Terrain Collectif (TC)- Terrain Habous (TH)- Domaine Forestier (DF) -Domaine Public Hydraulique (DPH) – Domaine Public Maritime (DPM) -Domaine Public Routier (DPR) - Domaine Public des Chemins de Fer (DPCF).

* **Type de matériaux** : Gravette(Gr) –Sable de dunes(Sd) - Sable de concassage(Sc) - Sable fluvial(Sf) - Sable marin(Sm) - Tout Venant(TV) - Marbre(Mr) - Argile (Ag) - Autres (Au).

* **Situation actuelle de la carrière** : en Activité (Ac) - en Arrêt (Ar) - Abandonnée (Ab).

* **Type de la carrière** : Permanante (Per) - Provisoire (Pro).



Région	Prefecture Province	Commune	Exploitant		Déclaration		Superficie déclarée (m ²)	Quantité annuelle déclarée (m ³)	Nature juridique du foncier	Type de matériaux	Situation actuelle de la carrière	Type de la carrière	Coordonnées Lambert des limites de la carrière
			Nom	Identité Juridique	N° et date	Durée							
Meknés-Tafilalet	Errachidia	Mssissi	Brahim Bagui	PP	39092	9 ans	92659	1500	TC	Mr	Ab	Per	X= 542118,77 Y= 436195,22
Meknés-Tafilalet	Errachidia	Mssissi	Khatouch L'Houssin Et Consorts	PM	39092	3x2 ans	1H	10000	TC	Gr	Ab	Per	X=555980 Y= 75600
Meknés-Tafilalet	Errachidia	N'Zala	Atyan My Zaid	PP	38389	6 ans	1200000	300	TC	Ca	Ab	Per	X= 6038,12 Y= 216911
Meknés-Tafilalet	Errachidia	Rbite	Elmimouni Larbi	PP	1302/DP/177/370407/12/2005		57500	10000	TC	Sc	Ar	Per	X=614,400 Y= 117,100
Meknés-Tafilalet	Errachidia	Rissani	Marmar Maroc	PM	989/DP/177/3704 5/6/2004	3x 3 ans	2H58A54CA	150	TC	Mr	Ar	Per	X= 625,600 Y= 87,100
Meknés-Tafilalet	Errachidia	Rissani	Mohamed Belhassan	PM	985/DP/177/3704 28/06/2004	3 ans	7H61A75CA	65	TC	Mr	Ar	Per	X= 623083,35 Y=87095,81
Meknés-Tafilalet	Errachidia	Rissani	Ste Allstone	PM	1351/DP/177/3704 17/03/2006	3 ans	4H00A2CA	150	TC	Mr	Ar	Per	X= 616678,67 Y= 85189,63
Meknés-Tafilalet	Errachidia	Rissani	Ste Manare Marbre	PM	984/DP/177/3704 25/06/2004	3 ans	1H1A49CA 2H25A12CA	150	TC	Mr	Ar	Per	X= 624,800 Y=87,300
Meknés-Tafilalet	Errachidia	Rteb	Abdeltatah Ansari	PP	32/DP/177/3704 25/4/2008	1 ans	20000	10000	TC	Sc	Ar	Per	X=613775,39 Y= 114061,97
Meknés-Tafilalet	Errachidia	Rteb	Khliid Guessous	PP	38454	3 ans	4H37A93CA	300	TC	Mr	Ab	Per	X=604,500 Y= 104,00
Meknés-Tafilalet	Errachidia	Rteb	Mohamad Belabbas Et Amou Hmad	PP	-	6 ans	30H	500	TC	Sc	Ab	Per	X= 117650,00 Y= 611250,00
Meknés-Tafilalet	Errachidia	Rteb	Mohamed Aridod	PP	38753		2H	10000	TC	Sc	Ar	Per	X= 113750 Y= 613550

* **Identité juridique de l'exploitant** : Personne Morale (PM) - Personne Physique (PP).

* **Nature Juridique du Foncier** : Terrain Privé (TP)-Domaine Privé de l'Etat (DPE)- Terrain Collectif (TC)- Terrain Habous (TH)- Domaine Forestier (DF) -Domaine Public Hydraulique (DPH) – Domaine Public Maritime (DPM) -Domaine Public Routier (DPR) - Domaine Public des Chemins de Fer (DPCF).

* **Type de matériaux** : Gravette(Gr) –Sable de dunes(Sd) - Sable de concassage(Sc) - Sable fluvial(Sf) - Sable marin(Sm) - Tout Venant(TV) - Marbre(Mr) - Argile (Ag) - Autres (Au).

* **Situation actuelle de la carrière** : en Activité (Ac) - en Arrêt (Ar) - Abandonnée (Ab).

* **Type de la carrière** : Permanente (Per) - Provisoire (Pro).



Région	Prefecture Province	Commune	Exploitant		Déclaration		Superficie déclarée (m ²)	Quantité annuelle déclarée (m ³)	Nature juridique du foncier	Type de matériaux	Situation actuelle de la carrière	Type de la carrière	Coordonnées Lambert des limites de la carrière	
			Nom	Identité Juridique	N° et date	Durée								
Meknés-Tafilalet	Errachidia	Rteb	Mohamed Mahdaoui	PP	1333/DP/177/370407/12/2005	1 ans	2H	1000	TC	Sc	Ar	Per	X= 614384,36 Y=116549,47	
Meknés-Tafilalet	Errachidia	Rteb	Naji El Mehdi	PP	146/tp/177/3704 10/10/2011	3 ans	2H	10000	TC	Sc	Ac	Per	X= 613775,39 Y= 114061,97	
Meknés-Tafilalet	Errachidia	RTEB	Said ARIDOD	PP	113/DP/177/3704 05/11/2012	8 ans	1H	23760	TC	Sc	Ac	Per	X=615338,08 Y=110627,37	
Meknés-Tafilalet	Errachidia	Tadighoust	Ste Ben Mimmoun	PM	40646			0	DPH	Gr	Ar	Per	X= 542457,14 Y= 140208,11	
Meknés-Tafilalet	Errachidia	Tadighoust	Ste Samorav	PM	38903	3 ans	3H	600	TC	Ca	Ab	Per	X= 535100 Y=141800	
Meknés-Tafilalet	Errachidia	Tinjdad	Ste Samorav Sarl	PM	38903	2 ans	5H	10000	TC	Ca	Ab	Per	X=526100 Y=100400	
Meknés-Tafilalet	Ifrane	Ain Leuh	Arnoux Michel	PP	3702/170/173/204 du 12/04/2002	-		41000	2000	TP	Ag	Ab	Pro	X=509400 y= 304200
Meknés-Tafilalet	Ifrane	Ben Smim	Sté Sohama	PM	3702/170/173/316 du 23/09/1997	-	-		3300	TP	Mr	Ab	Pro	X = 518000 y =315000
Meknés-Tafilalet	Ifrane	Dayet Aoua	Wafa Lilachghal	PP	3702/170/173/196 du 12/04/2000	-	--		30000	TP	Gr	Ab	Pro	-
Meknés-Tafilalet	Ifrane	Irklaouen	Salmane Dahmane	PP	3702/170/173/195 du 19/04/1997	-		1HA 95 A 10 CA	10000	TP	Gr	Ab	Pro	X = 510000 y = 318500
Meknés-Tafilalet	Ifrane	Sidi El Makhfi	Lahlou Abdesslam	PP	3702/170/177/49 du 23/03/2004	-		9HA 75A	500	TC	Mr	Ab	Pro	X = 517519 y = 281282
Meknés-Tafilalet	Ifrane	Sidi El Makhfi	Laila Amrani	PP	3702/170/177/51 du 23/10/2004	-		29HA 85A	500	TC	Mr	Ab	Per	X = 519520 y = 282000

* **Identité juridique de l'exploitant** : Personne Morale (PM) - Personne Physique (PP).

* **Nature Juridique du Foncier** : Terrain Privé (TP)-Domaine Privé de l'Etat (DPE)- Terrain Collectif (TC)- Terrain Habous (TH)- Domaine Forestier (DF) -Domaine Public Hydraulique (DPH) – Domaine Public Maritime (DPM) -Domaine Public Routier (DPR) - Domaine Public des Chemins de Fer (DPCF).

* **Type de matériaux** : Gravette(Gr) –Sable de dunes(Sd) - Sable de concassage(Sc) - Sable fluvial(Sf) - Sable marin(Sm) - Tout Venant(TV) - Marbre(Mr) - Argile (Ag) - Autres (Au).

* **Situation actuelle de la carrière** : en Activité (Ac) - en Arrêt (Ar) - Abandonnée (Ab).

* **Type de la carrière** : Permanente (Per) - Provisoire (Pro).



Région	Prefecture Province	Commune	Exploitant		Déclaration		Superficie déclarée (m ²)	Quantité annuelle déclarée (m ³)	Nature juridique du foncier	Type de matériaux	Situation actuelle de la carrière	Type de la carrière	Coordonnées Lambert des limites de la carrière
			Nom	Identité Juridique	N° et date	Durée							
Meknés-Tafilalet	Ifrane	Sidi El Makhfi	Med Achkik	PP	3702/170/173/267 du 22/10/2007	-	5HA 12A	5000	TP	Gr	Ac	Per	X = 530000 y = 293000
Meknés-Tafilalet	Ifrane	Sidi El Makhfi	Yassine Abdallah	PP	3702/170/173/180 du 08/06/2004	-	4HA	500	TP	Gr	Ac	Per	X=530100 Y=292900
Meknés-Tafilalet	Ifrane	Sidi El Mekhfi	Lahlou Bahrouch	PP	3702/170/173/35 du 17/03/1999	-	17200	8000	TP	Gr	Ab	Pro	X = 509400 y = 309200
Meknés-Tafilalet	Ifrane	Tigrigra	Annamous Aaz Eddine	PP	3702/170/173/208 37173	-	46600	1000	DF	Gr	Ab	Pro	X=518700 y=310000
Meknés-Tafilalet	Ifrane	Tigrigra	El Youssfi Abdelwahed	PP	3702/170/172/561 du 22/12/1998	-	121800	3000	TP	Gr	Ac	Per	X = 509000 y = 321700
Meknés-Tafilalet	Ifrane	Tigrigra	Ezatraoui Bouchaib	PP	3702/170/177/165 du 12/12/2003	-	40946	300	TP	Mr	Ac	Per	X = 498700 y = 328500
Meknés-Tafilalet	Ifrane	Tigrigra	Mimoun Erchaibi	PP	3702/170/173/82 du 03/06/2005	-	71 HA		TP	Au	Ac	Per	X = 494400 y = 330500
Meknés-Tafilalet	Ifrane	Tigrigra	Rezqui My Driss Et Rezqui Lalla Meriem	PP	3702/170/172/298 du 18/01/2010	10 ANS	11HA 01A	10000	TP	Gr	Ac	Per	x = 509300 y = 310210
Meknés-Tafilalet	Ifrane	Tigrigra	Sté Snetra	PM	3702/100/100/327 du 08/12/2008	10	61710	10000	TP	Gr	Ac	Per	x = 508128,109 y = 307967
Meknés-Tafilalet	Ifrane	Timahdit	Ali Raji Et Laanouni Med	PP	3702/170/173/144 37189	-	20000	-	TP	Mr	Ac	Per	X = 530000 y = 292000
Meknés-Tafilalet	Ifrane	Timahdite	Abderrazak El Khayal	PP	3702/170/173/58 du 12/04/2005	-	11600	80	TP	Mr	Ac	Per	X = 530000 y = 291100
Meknés-Tafilalet	Ifrane	Timahdite	Ahmed Moumen	PP	3702/170/173/526 du 13/10/1998	-	24000	300	TP	Mr	Ac	Per	X = 530000 y = 291000

* **Identité juridique de l'exploitant** : Personne Morale (PM) - Personne Physique (PP).

* **Nature Juridique du Foncier** : Terrain Privé (TP)-Domaine Privé de l'Etat (DPE)- Terrain Collectif (TC)- Terrain Habous (TH)- Domaine Forestier (DF) -Domaine Public Hydraulique (DPH) – Domaine Public Maritime (DPM) -Domaine Public Routier (DPR) - Domaine Public des Chemins de Fer (DPCF).

* **Type de matériaux** : Gravette(Gr) –Sable de dunes(Sd) - Sable de concassage(Sc) - Sable fluvial(Sf) - Sable marin(Sm) - Tout Venant(TV) - Marbre(Mr) - Argile (Ag) - Autres (Au).

* **Situation actuelle de la carrière** : en Activité (Ac) - en Arrêt (Ar) - Abandonnée (Ab).

* **Type de la carrière** : Permanante (Per) - Provisoire (Pro).



Région	Prefecture Province	Commune	Exploitant		Déclaration		Superficie déclarée (m ²)	Quantité annuelle déclarée (m ³)	Nature juridique du foncier	Type de matériaux	Situation actuelle de la carrière	Type de la carrière	Coordonnées Lambert des limites de la carrière
			Nom	Identité Juridique	N° et date	Durée							
Meknés-Tafilalet	Ifrane	Timahdite	Med Boukhssoum	PP	3702/170/173/530 du 20/10/1998	-	2,5 HA	80	TP	Mr	Ac	Per	-
Meknés-Tafilalet	Ifrane	Timahdite	Med El Irari Rocaille Bleue	PM	3702/170/173/02 du 02/01/2007	-	10HA 21A		TP	Au	Ab	Pro	X = 531600 y = 184410
Meknés-Tafilalet	Ifrane	Timahdite	Med El Irari Rocaille Bleue	PM	3702/170/173/284 du 05/11/2007	-	2HA 50A	5000	TP	Au	Ab	Pro	X = 530000 y = 290400
Meknés-Tafilalet	Ifrane	Timahdite	Ouhada Abdellah	PP	3702/170/172/82 du 12/07/2010	15 ans	9 HA	10000	TP	Au	Ac	Per	x = 539510 y = 294370
Meknés-Tafilalet	Ifrane	Timahdite	Sté Belmakki Hassan Et Fils	PM	3702/170/173/53 du 12/04/2005	-	-	4800	TP	Gr	Ab	Per	X = 527900 y = 286200
Meknés-Tafilalet	Ifrane	Timahdite	Ste Carnamarbe	PM	3702/170/173/243 du 13/05/1997	-	--		TP	Mr	Ac	Per	-
Meknés-Tafilalet	Ifrane	Timahdite	Ste Gesmara	PM	3702/170/173/62 du 19/05/2008	-	11HA 10A	3250	TP	Mr	Ac	Per	X = 530000 y = 290000
Meknés-Tafilalet	Ifrane	Timahdite	Ste Marbre Bouskoura	PM	3702/170/173/36 du 31/03/1999	-	5HA	300	TP	Mr	Ac	Per	X=530 000 y=290 000
Meknés-Tafilalet	Ifrane	Timahdite	Ste Strad Macolmatra	PM	3702/170/173/55 du 12/04/2005	-	3HA	1200	TP	Mr	Ac	Per	X = 529660 y = 290900
Meknés-Tafilalet	Ifrane	Timahdite	Zakaria Zolati Et Med Chaeb	PP	3702/170/173/80 du 03/06/2005	-	4HA 52A	140	TP	Mr	Ac	Per	X = 530000 y = 291500
Meknés-Tafilalet	Ifrane	Tizguit	Al Majdoub El Hassan	PP	3702/170/173/114 du 26/07/2001	-	160000	3000	TP	Gr	Ab	Pro	X=524963 y=331346
Meknés-Tafilalet	Ifrane	Tizguit	Hassioui Ben Aissa	PP	3702/170/173/456 du 20/05/1998	-	20000	200	TP	Tv	Ab	Pro	X = 518000 y = 315000

* **Identité juridique de l'exploitant** : Personne Morale (PM) - Personne Physique (PP).

* **Nature Juridique du Foncier** : Terrain Privé (TP)-Domaine Privé de l'Etat (DPE)- Terrain Collectif (TC)- Terrain Habous (TH)- Domaine Forestier (DF) -Domaine Public Hydraulique (DPH) – Domaine Public Maritime (DPM) -Domaine Public Routier (DPR) - Domaine Public des Chemins de Fer (DPCF).

* **Type de matériaux** : Gravette(Gr) –Sable de dunes(Sd) - Sable de concassage(Sc) - Sable fluvial(Sf) - Sable marin(Sm) - Tout Venant(TV) - Marbre(Mr) - Argile (Ag) - Autres (Au).

* **Situation actuelle de la carrière** : en Activité (Ac) - en Arrêt (Ar) - Abandonnée (Ab).

* **Type de la carrière** : Permanente (Per) - Provisoire (Pro).



Région	Prefecture Province	Commune	Exploitant		Déclaration		Superficie déclarée (m ²)	Quantité annuelle déclarée (m ³)	Nature juridique du foncier	Type de matériaux	Situation actuelle de la carrière	Type de la carrière	Coordonnées Lambert des limites de la carrière
			Nom	Identité Juridique	N° et date	Durée							
Meknés-Tafilalet	Ifrane	Tizguit	Sté Sonacer	PM	3702/170/173/117 du 02/08/2001	-	3 HA	10000	TP	Gr	Ab	Pro	X= 520000 y=335000
Meknés-Tafilalet	Khénifra	Aguelmam	BOUALI ADDI	PM	327/20/173/3703 م ت أ du 29/11/2005	10 ans	1 88 07	27000 M3	TP	Sc	Ac	Per	X = 486 950
Meknés-Tafilalet	Khénifra	Aguelmam	STE TAZGHZAOUTE	PM	563/43/173/3703 م ت أ du 26/06/2006	10 ans	17215	6000 M3	TP	Sc	Ac	Per	X = 487 550
Meknés-Tafilalet	Khénifra	Aguelmous	BOUARBI OMAR	PP	469/3/173/3703 م ت أ du 10/08/2004	10 ans	6550	600 M3	TP	Mr	Ac	Per	X = 475 147
Meknés-Tafilalet	Khénifra	Aguelmous	SOCIETE BUILDING DEVELOPER	PM	2010/173/3703 م ت أ du 12/08/2010	10 ans	495000	5000 M3	TP	Mr	Ac	Per	X = 437 550
Meknés-Tafilalet	Khénifra	Aguelmous	SOCIETE MARBRE ATLASSE	PM	345/88/173/3703 م ت أ du 20/10/2009	5 ans	39 800	500 M3	TP	Mr	Ac	Per	X = 475 800
Meknés-Tafilalet	Khénifra	Aguelmous	SOCIETE SOMATRIN	PM	342/17/173/3703 م ت أ du 18/02/2010	Non définie	33 200	12000 M3	TP	Mr	Ac	Per	X = 244 900
Meknés-Tafilalet	Khénifra	Aguelmous	SOCIETE TANALTE	PM	72/1/178/3703 م ت أ du 18/02/2010	3 ans	32 050	1500 M3	TP	Mr	Ac	Per	X = 475 300
Meknés-Tafilalet	Khénifra	Aguelmous	Yadane Hicham	PP	328/17/173/3703 م ت أ du 16/08/2010	3 ans	67000	4000 M3	TP	Au	Ac	Per	X = 444 300
Meknés-Tafilalet	Khénifra	Aït Ishaq	BOUKHABZA MOHAMED	PP	631/2/173/3703 م ت أ du 14/12/2007	10 ans	15000	3000 M3	TP	Sc	Ac	Per	X = 461 300
Meknés-Tafilalet	Khénifra	Aït Ishaq	EL HASSANI EBDESSALAM	PP	632/2/173/3703 م ت أ du 19/11/2007	6 ans	2198	3000 M3	TP	Sc	Ac	Per	X = 485 900
Meknés-Tafilalet	Khénifra	Aït Ishaq	EL MAHFOUDI MOULOUD	PP	5/1/173/3703 م ت أ du 23/10/2009	10 ans	2050	3000 M3	TP	Sc	Ac	Per	X = 466 280

* **Identité juridique de l'exploitant** : Personne Morale (PM) - Personne Physique (PP).

* **Nature Juridique du Foncier** : Terrain Privé (TP)-Domaine Privé de l'Etat (DPE)- Terrain Collectif (TC)- Terrain Habous (TH)- Domaine Forestier (DF) -Domaine Public Hydraulique (DPH) – Domaine Public Maritime (DPM) -Domaine Public Routier (DPR) - Domaine Public des Chemins de Fer (DPCF).

* **Type de matériaux** : Gravette(Gr) –Sable de dunes(Sd) - Sable de concassage(Sc) - Sable fluvial(Sf) - Sable marin(Sm) - Tout Venant(TV) - Marbre(Mr) - Argile (Ag) - Autres (Au).

* **Situation actuelle de la carrière** : en Activité (Ac) - en Arrêt (Ar) - Abandonnée (Ab).

* **Type de la carrière** : Permanente (Per) - Provisoire (Pro).



Région	Prefecture Province	Commune	Exploitant		Déclaration		Superficie déclarée (m ²)	Quantité annuelle déclarée (m3)	Nature juridique du foncier	Type de matériaux	Situation actuelle de la carrière	Type de la carrière	Coordonnées Lambert des limites de la carrière
			Nom	Identité Juridique	N° et date	Durée							
Meknés-Tafilalet	Khénifra	Aït Ishaq	HANDOURI MOHAMED	PP	م ت أ 4/1/173/3703 du 02/06/2009	10 ans	14100	3000 M3	DF	Sc	Ac	Per	X = 465 011
Meknés-Tafilalet	Khénifra	Aït Ishaq	IZLOUFA LAARBI	PP	م ت أ 340/17/173/3703 du 18/02/2010	5 ans	9950	1500 M3	TP	Sc	Ac	Per	X = 467 523
Meknés-Tafilalet	Khénifra	Aït Ishaq	MANCHIH ALI	PP	م ت أ 274/70/173/3703 du 13/02/2009	10 ans	4583	3000 M3	TP	Sc	Ac	Per	X = 476 400
Meknés-Tafilalet	Khénifra	Aït Ishaq	MY LAHCEN BEN YACHOU	PP	م ت أ 349/88/173/3703 du 23/10/2009	10 ans	20000	3000 M3	DF	Sc	Ac	Per	X = 475 800
Meknés-Tafilalet	Khénifra	Aït Ishaq	SLIMANI MY ABDELAZIZ	PP	م ت أ 2/1/173/3703 du 06/05/2009	8 ans	18058	3000 M3	TP	Sc	Ac	Per	X = 469 950
Meknés-Tafilalet	Khénifra	Aït Ishaq	SOCIETE SOUTH PRIME	PM	م ت أ 73/1/173/3703 du 18/01/2011	5 ans	47126	1000 M3	TP	Mr	Ac	Per	X = 460 500
Meknés-Tafilalet	Khénifra	El Hammam	HARKASSE ABDERRAHMAN	PP	م ت أ 219/1/178/3703 du 25/08/2011	5 ans	27804	500 M3	TP	Mr	Ac	Per	X = 489 100
Meknés-Tafilalet	Khénifra	El Hammam	JABER AHMED ET KHALID CHARAFI	PP	م ت أ 338/1/173/3703 du 17/04/2012	5 ans	9342	500 M3	TP	Mr	Ac	Per	X = 486 690
Meknés-Tafilalet	Khénifra	El Hammam	SOCIETE GRANI MARBRE	PM	م ت أ 332/1/173/3703 du 17/04/2012	5 ans	137403	1000 M3	TP	Mr	Ac	Per	X = 497 200
Meknés-Tafilalet	Khénifra	El Hammam	SOCIETE MARBERI BOUSKOURA	PM	م ت أ 337/1/173/3703 du 17/04/2012	5 ans	6194	500 M3	TP	Mr	Ac	Per	X = 488 781
Meknés-Tafilalet	Khénifra	El Kbab	ALI EL BOUKHARI	PP	م ت أ 341/17/173/3703 du 18/02/2010	10 ans	4025	2000 M3	TP	Sc	Ac	Per	X = 487 100
Meknés-Tafilalet	Khénifra	El Kbab	EDAOU DRISS	PP	م ت أ 335/17/173/3703 du 18/02/2010	5 ans	3575	2000 M3	TP	Sc	Ac	Per	X = 490 900

* **Identité juridique de l'exploitant** : Personne Morale (PM) - Personne Physique (PP).

* **Nature Juridique du Foncier** : Terrain Privé (TP)-Domaine Privé de l'Etat (DPE)- Terrain Collectif (TC)- Terrain Habous (TH)- Domaine Forestier (DF) -Domaine Public Hydraulique (DPH) – Domaine Public Maritime (DPM) -Domaine Public Routier (DPR) - Domaine Public des Chemins de Fer (DPCF).

* **Type de matériaux** : Gravette(Gr) –Sable de dunes(Sd) - Sable de concassage(Sc) - Sable fluvial(Sf) - Sable marin(Sm) - Tout Venant(TV) - Marbre(Mr) - Argile (Ag) - Autres (Au).

* **Situation actuelle de la carrière** : en Activité (Ac) - en Arrêt (Ar) - Abandonnée (Ab).

* **Type de la carrière** : Permanente (Per) - Provisoire (Pro).



Région	Prefecture Province	Commune	Exploitant		Déclaration		Superficie déclarée (m ²)	Quantité annuelle déclarée (m ³)	Nature juridique du foncier	Type de matériaux	Situation actuelle de la carrière	Type de la carrière	Coordonnées Lambert des limites de la carrière
			Nom	Identité Juridique	N° et date	Durée							
Meknés-Tafilalet	Khénifra	El Kbab	EL ABDELLAOUI MY DRISS (STE ANETRA)	PM	675/17/173/3703 م ت أ / du 30/06/2008	10 ans	28047	2000 M3	TP	Sc	Ac	Per	X = 485 163
Meknés-Tafilalet	Khénifra	El Kbab	STE DAMAN BOSS	PM	395/1/178/3703 م ت أ / du 19/09/2012	5 ans	271000	60000 M3	DPH	Sc	Ac	Per	X = 485 300
Meknés-Tafilalet	Khénifra	El Kbab	Sté Grani Marbre	PM	218/1/178/3703 م ت أ / du 25/08/2011	5 ans	137403	500 M3	TP	Mr	Ac	Per	X = 497 700
Meknés-Tafilalet	Khénifra	LEHRI	SOCIETE GRANDS CARRIERES DU MOYEN ATLAS	PM	285/1/178/3703 م ت أ / du 19/03/2012	5 ans	902297	60000 M3	DPH	Sf	Ac	Per	X = 479 261
Meknés-Tafilalet	Khénifra	Moha Ouhammou Zayani	BAKHACHA BOUCHTA ET AMER BEN	PP	3/3/29/173/3703 م ت أ / du 04/03/2003	10 ans	661	100 M3	TP	Mr	Ac	Per	X = 465 100
Meknés-Tafilalet	Khénifra	Moha Ouhammou Zayani	BAOUI MOHAMED	PP	472/3/173/3703 م ت أ / du 19/08/2004	5 ans	12292	40 M3	TP	Mr	Ab	Per	X = 470 400
Meknés-Tafilalet	Khénifra	Moha Ouhammou Zayani	BARTAL AHMED	PP	493/3/173/3703 م ت أ / du 10/04/2005	10 ans	31680	70 M3	TP	Mr	Ab	Per	X = 457 300
Meknés-Tafilalet	Khénifra	Moha Ouhammou Zayani	BOUKLOU AL ARBI	PP	111/89 /428 م ت أ / 3703 du 01/06/1998	10 ans	10000	1200 M3	TP	Au	Ab	Per	X = 465 850
Meknés-Tafilalet	Khénifra	Moha Ouhammou Zayani	DROUSSI MOHAMED	PP	332/17/173/3703 م ت أ / du 26/03/2010	5 ans	7085	1500 M3	TP	Mr	Ab	Per	X = 465 750
Meknés-Tafilalet	Khénifra	Moha Ouhammou Zayani	HAMDIOUI MOHAMED	PP	331/1/173/3703 م ت أ / du 17/04/2012	5 ans	20333	500 M3	TP	Mr	Ac	Per	X = 470 800
Meknés-Tafilalet	Khénifra	Moha Ouhammou Zayani	HAMDIOUI MOHAMED BEN ALLAL	PP	645/17/173/3703 م ت أ / du 29/01/2008	3 ans	11559	800 M3	TP	Mr	Ab	Per	X = 282 700
Meknés-Tafilalet	Khénifra	Moha Ouhammou Zayani	JABRE AHMED	PP	242/47/29/173 م ت أ / 3703 du 04/03/2003	10 ans	12940	40 M3	TP	Mr	Ab	Per	X = 470 450

***Identité juridique de l'exploitant** : Personne Morale (PM) - Personne Physique (PP).

***Nature Juridique du Foncier** : Terrain Privé (TP)-Domaine Privé de l'Etat (DPE)- Terrain Collectif (TC)- Terrain Habous (TH)- Domaine Forestier (DF) -Domaine Public Hydraulique (DPH) – Domaine Public Maritime (DPM) -Domaine Public Routier (DPR) - Domaine Public des Chemins de Fer (DPCF).

* **Type de matériaux** : Gravette(Gr) –Sable de dunes(Sd) - Sable de concassage(Sc) - Sable fluvial(Sf) - Sable marin(Sm) - Tout Venant(TV) - Marbre(Mr) - Argile (Ag) - Autres (Au).

* **Situation actuelle de la carrière** : en Activité (Ac) - en Arrêt (Ar) - Abandonnée (Ab).

* **Type de la carrière** : Permanente (Per) - Provisoire (Pro).



Région	Prefecture Province	Commune	Exploitant		Déclaration		Superficie déclarée (m ²)	Quantité annuelle déclarée (m3)	Nature juridique du foncier	Type de matériaux	Situation actuelle de la carrière	Type de la carrière	Coordonnées Lambert des limites de la carrière
			Nom	Identité Juridique	N° et date	Durée							
Meknés-Tafilalet	Khénifra	Moha Ouammou Zayani	LAGHRISSE ZOUHEIR	PP	م ت أ / 1/1/173/3703 du 30/04/2009	10 ans	19710	1500 M3	TP	Mr	Ac	Per	X = 465 100
Meknés-Tafilalet	Khénifra	Moha Ouammou Zayani	OUDIME ABDELAZIZ	PP	م ت أ / 333/17/173/3703 du 05/04/2010	3 ans	13000	12000 M3	DF	Sc	Ac	Per	X = 454 900
Meknés-Tafilalet	Khénifra	Moha Ouammou Zayani	SOCIETE ATLANTIC STOUN	PM	م ت أ / 546/20/173/3703 du 26/12/2005	10 ans	66386	100 M3	TP	Mr	Ac	Per	X = 470 300
Meknés-Tafilalet	Khénifra	Moha Ouammou Zayani	SOCIETE EL GHAZOUANI	PM	م ت أ / 347/88/173/3703 du 23/10/2009	5 ans	9093	500 M3	TP	Mr	Ac	Per	X = 485 600
Meknés-Tafilalet	Khénifra	Moha Ouammou Zayani	SOCIETE KHENIFRA CARRIERE	PM	EN COURS DE RENOUELEMENT	-	20000	8500 M3	DF	Sc	Ac	Per	X = 469 900
Meknés-Tafilalet	Khénifra	Moha Ouammou Zayani	SOCIETE MAGHREB CARRIERES	PM	م ت أ / 392/1/173/3703 du 18/09/2012	5 ans	25697	500 M3	TP	Mr	Ac	Per	X = 469 928
Meknés-Tafilalet	Khénifra	Moha Ouammou Zayani	SOCIETE SOREVET	PM	م ت أ / 394/1/173/3703 du 18/09/2012	5 ans	33335	500 M3	TP	Mr	Ac	Per	X = 462 671
Meknés-Tafilalet	Khénifra	Moha Ouammou Zayani	YOUNES YOUSSEFI	PP	م ت أ / 706/70/173/3703 du 14/01/2009	5 ans	10758	500 M3	TP	Mr	Ac	Per	X = 465 100
Meknés-Tafilalet	Khénifra	OUAOUMANA	sté CIMAT DE L'ATLAS	PM	م ت أ / 2012/39/3703 du 03/04/2012	5 ans	28852	150000	TP	Ag	Ac	Per	X = 465 004
Meknés-Tafilalet	Khénifra	Oum Errabia	SAFSSAF MOHAMED BEN AHMED	PP	م ت أ / 11/1/173/3703 du 27/07/2009	10 ans	52580	600 M3	TP	Sc	Ac	Per	X = 505 100
Meknés-Tafilalet	Khénifra	Oum Errabia	SAFSSAF MOHAMED BEN CHRIF	PP	م ت أ / 10/1/173/3703 du 17/07/2009	10 ans	2000	600 M3	TP	Sc	Ac	Per	X = 505 305
Meknés-Tafilalet	Khénifra	Oum Errabia	SOCIETE IJDRANE	PM	م ت أ / 685/17/173/3703 du 18/08/2008	10 ans	15700	12000 M3	TP	Sc	Ac	Per	X = 505 305

***Identité juridique de l'exploitant** : Personne Morale (PM) - Personne Physique (PP).

***Nature Juridique du Foncier** : Terrain Privé (TP)-Domaine Privé de l'Etat (DPE)- Terrain Collectif (TC)- Terrain Habous (TH)- Domaine Forestier (DF) -Domaine Public Hydraulique (DPH) – Domaine Public Maritime (DPM) -Domaine Public Routier (DPR) - Domaine Public des Chemins de Fer (DPCF).

* **Type de matériaux** : Gravette(Gr) –Sable de dunes(Sd) - Sable de concassage(Sc) - Sable fluvial(Sf) - Sable marin(Sm) - Tout Venant(TV) - Marbre(Mr) - Argile (Ag) - Autres (Au).

* **Situation actuelle de la carrière** : en Activité (Ac) - en Arrêt (Ar) - Abandonnée (Ab).

* **Type de la carrière** : Permanente (Per) - Provisoire (Pro).



Région	Prefecture Province	Commune	Exploitant		Déclaration		Superficie déclarée (m ²)	Quantité annuelle déclarée (m3)	Nature juridique du foncier	Type de matériaux	Situation actuelle de la carrière	Type de la carrière	Coordonnées Lambert des limites de la carrière
			Nom	Identité Juridique	N° et date	Durée							
Meknés-Tafilalet	Khénifra	Oum Errabia	SOCIETE IKBAL MARBRE	PM	م ت أ / 685/61/173/3703 du 10/11/2008	10 ans	31370	2500 M3	TP	Sc	Ac	Per	X = 505 502
Meknés-Tafilalet	Khénifra	Sidi Amer	BAGHA BRAHIM	PP	م ت أ / 644/07/173/3703 du 23/01/2008	10 ans	15753	600 M3	TP	Mr	Ac	Per	X = 455 900
Meknés-Tafilalet	Khénifra	Sidi Amer	EL HAMRI RACHID	PP	م ت أ / 13/1/178/3703 du 02/09/2010	10 ans	25045	1000 M3	TP	Mr	Ac	Per	X = 460 650
Meknés-Tafilalet	Khénifra	Sidi Amer	HARKASS ABDERRAHMAN	PP	م ت أ / 689/61/173/3703 du 12/12/2008	5 ans	16485	200 M3	TP	Mr	Ac	Per	X = 455 600
Meknés-Tafilalet	Khénifra	Sidi Amer	SOCIETE EDELCO FOR STONE	PM	م ت أ / 330/1/178/3703 du 17/04/2012	5 ans	65585	500 M3	TP	Mr	Ac	Per	X = 462 026
Meknés-Tafilalet	Khénifra	Sidi Amer	SOCIETE MAIREV	PM	م ت أ / 217/1/178/3703 du 25/08/2011	5 ans	37273	500 M3	TP	Mr	Ac	Per	X = 461 100
Meknés-Tafilalet	Khénifra	Sidi Amer	SOCIETE MARBRE EL HAMD	PM	م ت أ / 29/17/173/3703 du 19/03/2010	6 ans	52623	1200 M3	TP	Mr	Ac	Per	X = 460 500
Meknés-Tafilalet	Khénifra	Sidi Amer	SOCIETE PIERRE MARBRE	PM	م ت أ / 283/1/173/3703 du 19/03/2012	5 ans	34404	1500 M3	TP	Mr	Ac	Per	X = 460 938
Meknés-Tafilalet	Khénifra	Sidi Amer	SOCIETE SILIKIT CARRIERE	PM	م ت أ / 639/70/173/3703 du 11/12/2007	Non définie	43684	500 M3	TP	Mr	Ac	Per	X = 459 147
Meknés-Tafilalet	Khénifra	Sidi Hssine	MAHBOUB MY LHASSAN	PP	م ت أ / 319/78/173/3703 du 03/09/2009	10 ans	15720	200 M3	TP	Mr	Ac	Per	X = 446 482
Meknés-Tafilalet	Khénifra	Sidi Lamine	AFILAL BENNACEUR	PP	م ت أ / 72/70/173/3703 du 16/01/2009	10 ans	14010	300 M3	TP	Sc	Ac	Per	X = 457 250
Meknés-Tafilalet	Khénifra	Sidi Lamine	AINAKI OMAR ET AINAKI MOHAMED	PP	م ت أ / 13/1/173/3703 du 10/08/2009	10 ans	3628	6000 M3	TP	Au	Ac	Per	X = 437 400

* **Identité juridique de l'exploitant** : Personne Morale (PM) - Personne Physique (PP).

* **Nature Juridique du Foncier** : Terrain Privé (TP)-Domaine Privé de l'Etat (DPE)- Terrain Collectif (TC)- Terrain Habous (TH)- Domaine Forestier (DF) -Domaine Public Hydraulique (DPH) – Domaine Public Maritime (DPM) -Domaine Public Routier (DPR) - Domaine Public des Chemins de Fer (DPCF).

* **Type de matériaux** : Gravette(Gr) –Sable de dunes(Sd) - Sable de concassage(Sc) - Sable fluvial(Sf) - Sable marin(Sm) - Tout Venant(TV) - Marbre(Mr) - Argile (Ag) - Autres (Au).

* **Situation actuelle de la carrière** : en Activité (Ac) - en Arrêt (Ar) - Abandonnée (Ab).

* **Type de la carrière** : Permanante (Per) - Provisoire (Pro).



Région	Prefecture Province	Commune	Exploitant		Déclaration		Superficie déclarée (m ²)	Quantité annuelle déclarée (m ³)	Nature juridique du foncier	Type de matériaux	Situation actuelle de la carrière	Type de la carrière	Coordonnées Lambert des limites de la carrière
			Nom	Identité Juridique	N° et date	Durée							
Meknés-Tafilalet	Khénifra	Sidi Lamine	AINAKI OMAR ET LEURS ASSOCIES	PM	20/1/178/3703/م ت أ du 19/09/2010	9 ans	9670	1400 M3	TP	Au	Ac	Per	X = 437 550
Meknés-Tafilalet	Khénifra	Sidi Lamine	AKHITOUCH LAHCEN	PP	339/17/173/3703/م ت أ du 18/02/2010	10 ans	24290	500 M3	TP	Mr	Ac	Per	X = 454 500
Meknés-Tafilalet	Khénifra	Sidi Lamine	CHATOUANI LAHCEN	PP	697/61/173/3703/م ت أ du 26/09/2008	10 ans	3264	1000 M3	TP	Au	Ac	Per	X = 451 700
Meknés-Tafilalet	Khénifra	Sidi Lamine	DROUSSI AHMED ET LMAATI	PM	66/1/178/3703/م ت أ du 30/11/2010	5 ans	21500	4500 M3	TP	Au	Ac	Per	X = 437 000
Meknés-Tafilalet	Khénifra	Sidi Lamine	DROUSSI SAYEH ET DROUSSI ABDELMAJID	PP	24/1/178/3703/م ت أ du 27/09/2010	10 ans	84124	8752 M3	TP	Au	Ac	Per	X = 437 080
Meknés-Tafilalet	Khénifra	Sidi Lamine	EL JARDOUNI MOSTAPHA	PP	4/1/178/3703/م ت أ du 27/07/2010	11 ans	11650	1000 M3	TP	Mr	Ac	Per	X = 451 984
Meknés-Tafilalet	Khénifra	Sidi Lamine	EL JARDOUNI MOSTAPHA	PP	674/17/173/3703/م ت أ du 30/06/2008	4 ans	2500	1000 M3	TP	Mr	Ac	Per	X = 451 984
Meknés-Tafilalet	Khénifra	Sidi Lamine	EL OUAFI MOHAMED ET HARKAS HASSAN	PP	682/61/173/3703/م ت أ du 07/11/2008	6 ans	29612	3000 M3	TP	Au	Ac	Per	X = 437 070
Meknés-Tafilalet	Khénifra	Sidi Lamine	Hamdioui Ahmed ET Abdellah	PP	Renouveaulement du 01/12/2004	6 ans	3417	3000 M3	TP	Au	Ac	Per	X = 436 200
Meknés-Tafilalet	Khénifra	Sidi Lamine	HAMDIOUI M'HAMED	PP	561/43/173/3703/م ت أ du 03/08/2006	10 ans	41268	3752 m3	TP	Au	Ac	Per	X = 437 100
Meknés-Tafilalet	Khénifra	Sidi Lamine	HAMDIOUI MHAMED BEN BOUAZZA	PP	964/43/173/3703/م ت أ du 26/07/2004	10 ans	34060	3752	TP	Au	Ac	Per	X = 437 800
Meknés-Tafilalet	Khénifra	Sidi Lamine	HARKASS EL MOULOUDI	PP	332/78/173/3703/م ت أ du 29/09/2009	10 ans	13010	4500 M3	TP	Au	Ac	Per	X = 436 850

***Identité juridique de l'exploitant** : Personne Morale (PM) - Personne Physique (PP).

***Nature Juridique du Foncier** : Terrain Privé (TP)-Domaine Privé de l'Etat (DPE)- Terrain Collectif (TC)- Terrain Habous (TH)- Domaine Forestier (DF) -Domaine Public Hydraulique (DPH) – Domaine Public Maritime (DPM) -Domaine Public Routier (DPR) - Domaine Public des Chemins de Fer (DPCF).

* **Type de matériaux** : Gravette(Gr) –Sable de dunes(Sd) - Sable de concassage(Sc) - Sable fluvial(Sf) - Sable marin(Sm) - Tout Venant(TV) - Marbre(Mr) - Argile (Ag) - Autres (Au).

* **Situation actuelle de la carrière** : en Activité (Ac) - en Arrêt (Ar) - Abandonnée (Ab).

* **Type de la carrière** : Permanente (Per) - Provisoire (Pro).



Région	Prefecture Province	Commune	Exploitant		Déclaration		Superficie déclarée (m ²)	Quantité annuelle déclarée (m ³)	Nature juridique du foncier	Type de matériaux	Situation actuelle de la carrière	Type de la carrière	Coordonnées Lambert des limites de la carrière
			Nom	Identité Juridique	N° et date	Durée							
Meknés-Tafilalet	Khénifra	Sidi Lamine	KERAMI ABDELKADER	PP	65/1/178/3703 م ت أ du 30/12/2010	10 ans	16000	2500 M3	TP	Au	Ac	Per	X = 437 257
Meknés-Tafilalet	Khénifra	Sidi Lamine	KHOUI ABDERRAHMAN	PP	624/2/173/3703 م ت أ du 17/10/2007	10 ans	9799	700 M3	TP	Au	Ac	Per	X = 438 200
Meknés-Tafilalet	Khénifra	Sidi Lamine	MOUANI LAKBIR ET NACER LMOULOUDI	PP	268/86/173/3703 م ت أ du 22/10/2001	Non définie	2700	7500 M3	TP	Au	Ac	Per	X = 434 500
Meknés-Tafilalet	Khénifra	Sidi Lamine	NACER EL MOULOUDI	PP	26/1/178/3703 م ت أ du 20/09/2010	3 ans	24700	3000 M3	TP	Au	Ac	Per	X = 436 900
Meknés-Tafilalet	Khénifra	Sidi Lamine	SABRI NABIL	PM	327/17/173/3703 م ت أ du 12/03/2010	10 ans	16200	800 M3	TP	Au	Ac	Per	X = 438 000
Meknés-Tafilalet	Khénifra	Sidi Lamine	SOCIETE AB.MOSAIQ	PM	292/70/173/3703 م ت أ du 05/01/2010	10 ans	22700	3500 M3	DF	Au	Ac	Per	X = 438300
Meknés-Tafilalet	Khénifra	Sidi Lamine	SOCIETE CARRIERE ESSALAM	PM	695/70/173/3703 م ت أ du 30/09/2008	10 ans	56064	4500 m3	TP	Au	Ac	Per	X = 433 941
Meknés-Tafilalet	Khénifra	Sidi Lamine	SOCIETE MOSAIQ	PM	216/2/173/3703 م ت أ du 12/10/2007	10 ans	22700	7500 M3	TP	Au	Ac	Per	X = 436 972
Meknés-Tafilalet	Khénifra	Sidi Lamine	SOCIETE SAHARA MARBRE	PM	315/1/173/3703 م ت أ du 22/03/2012	5 ans	19930	750 M3	TP	Mr	Ac	Per	X = 451 521
Meknés-Tafilalet	Khénifra	Sidi Lamine	SOCIETE SALA MITRAK	PM	505/43/173/3703 م ت أ du 20/06/2006	10 ans	26810	4500 M3	TP	Au	Ac	Per	X = 433 300
Meknés-Tafilalet	Khénifra	Sidi Lamine	SOCIETE SECAMARBRE	PM	254/70/173/3703 م ت أ du 06/04/2009	Non définie	12660	600 M3	TP	Mr	Ac	Per	X = 456 950
Meknés-Tafilalet	Khénifra	Sidi Lamine	SOCIETE SMITRAC	PM	372/34/153/3703 م ت أ du 04/08/2010	10 ans	44840	12500 M3	TP	Au	Ac	Per	X = 437 400

***Identité juridique de l'exploitant** : Personne Morale (PM) - Personne Physique (PP).

***Nature Juridique du Foncier** : Terrain Privé (TP)-Domaine Privé de l'Etat (DPE)- Terrain Collectif (TC)- Terrain Habous (TH)- Domaine Forestier (DF) -Domaine Public Hydraulique (DPH) – Domaine Public Maritime (DPM) -Domaine Public Routier (DPR) - Domaine Public des Chemins de Fer (DPCF).

* **Type de matériaux** : Gravette(Gr) –Sable de dunes(Sd) - Sable de concassage(Sc) - Sable fluvial(Sf) - Sable marin(Sm) - Tout Venant(TV) - Marbre(Mr) - Argile (Ag) - Autres (Au).

* **Situation actuelle de la carrière** : en Activité (Ac) - en Arrêt (Ar) - Abandonnée (Ab).

* **Type de la carrière** : Permanente (Per) - Provisoire (Pro).



Région	Prefecture Province	Commune	Exploitant		Déclaration		Superficie déclarée (m ²)	Quantité annuelle déclarée (m3)	Nature juridique du foncier	Type de matériaux	Situation actuelle de la carrière	Type de la carrière	Coordonnées Lambert des limites de la carrière
			Nom	Identité Juridique	N° et date	Durée							
Meknés-Tafilalet	Khénifra	Sidi Lamine	SOCIETE SOREMIVE	PM	703/7/173/3703 م ت أ du 26/12/2008	10 ans	26919	1650 M3	TP	Au	Ac	Per	X = 439 000
Meknés-Tafilalet	Khénifra	Sidi Lamine	SOCIETE TANALTE	PM	25/1/178/3703 م ت أ du 27/09/2010	3 ans	14970	1500 M3	TP	Mr	Ac	Per	X = 455 100
Meknés-Tafilalet	Khénifra	Sidi Yahya Ou Saâd	EL HASSANI MOHAMED	PP	346/88/173/3703 م ت أ du 21/10/2009	10 ans	6286	1000 M3	TP	Sc	Ac	Per	X = 480 840
Meknés-Tafilalet	Khénifra	Sidi Yahya Ou Saâd	EL KORCHI LGHAZI	PM	42/1/178/3703 م ت أ du 27/10/2010	10 ans	14016	4000 M3	TP	Sc	Ac	Per	X = 481 950
Meknés-Tafilalet	Khénifra	Sidi Yahya Ou Saâd	EL MOUNTASSER M'BAREK	PP	43/1/178/3703 م ت أ du 25/11/2010	10 ans	15100	1000 M3	TP	Sc	Ac	Per	X = 483 150
Meknés-Tafilalet	Khénifra	Sidi Yahya Ou Saâd	HARMOUCHI SALEH	PP	373/34/173/3703 م ت أ du 12/08/2010	10 ans	18000	4000 M3	TP	Sc	Ac	Per	X = 475 800
Meknés-Tafilalet	Khénifra	Sidi Yahya Ou Saâd	IBRAHIMI MOHA	PP	19/1/178/3703 م ت أ du 13/09/2010	10 ans	6020	1000 M3	TP	Sc	Ac	Per	X = 483 300
Meknés-Tafilalet	Khénifra	Sidi Yahya Ou Saâd	IBRAHIMI MUSTAPHA	PP	330/17/173/3703 م ت أ du 19/03/2010	10 ans	6816	2000 M3	TP	Sc	Ac	Per	X = 482 650
Meknés-Tafilalet	Khénifra	Sidi Yahya Ou Saâd	SAHNOUN SAID	PM	352/88/173/3703 م ت أ du 26/10/2009	10 ans	13735	1500 M3	TP	Sc	Ac	Per	X = 483 050
Meknés-Tafilalet	Khénifra	Tighassaline	BAKHALA ABDERRAHMANE	PP	331/17/173/3703 م ت أ du 19/03/2010	4 ans	4328	4000 M3	TP	Sc	Ac	Per	X = 488 525
Meknés-Tafilalet	Khénifra	Tighassaline	ESSAIDI ALI OMHAND	PP	6/1/173/3703 م ت أ du 15/06/2009	10 ans	8710	1500 M3	TP	Sc	Ac	Per	X = 486 580
Meknés-Tafilalet	Khénifra	Tighassaline	OUSSAOUD ABDELGHANI	PP	201/173/3703 م ت أ du 30/04/2009	10 ans	14446	1500 M3	TP	Sc	Ac	Per	X = 487 000

* **Identité juridique de l'exploitant** : Personne Morale (PM) - Personne Physique (PP).

* **Nature Juridique du Foncier** : Terrain Privé (TP)-Domaine Privé de l'Etat (DPE)- Terrain Collectif (TC)- Terrain Habous (TH)- Domaine Forestier (DF) -Domaine Public Hydraulique (DPH) – Domaine Public Maritime (DPM) -Domaine Public Routier (DPR) - Domaine Public des Chemins de Fer (DPCF).

* **Type de matériaux** : Gravette(Gr) –Sable de dunes(Sd) - Sable de concassage(Sc) - Sable fluvial(Sf) - Sable marin(Sm) - Tout Venant(TV) - Marbre(Mr) - Argile (Ag) - Autres (Au).

* **Situation actuelle de la carrière** : en Activité (Ac) - en Arrêt (Ar) - Abandonnée (Ab).

* **Type de la carrière** : Permanente (Per) - Provisoire (Pro).



Région	Prefecture Province	Commune	Exploitant		Déclaration		Superficie déclarée (m ²)	Quantité annuelle déclarée (m ³)	Nature juridique du foncier	Type de matériaux	Situation actuelle de la carrière	Type de la carrière	Coordonnées Lambert des limites de la carrière
			Nom	Identité Juridique	N° et date	Durée							
Meknés-Tafilalet	Khénifra	Tighassaline	RACHIDI MOHAMED	PP	م ت أ / 291/70/173/3703 du 10/02/2010	10 ans	16035	4000 M3	TP	Sc	Ac	Per	X = 486 386
Meknés-Tafilalet	Khénifra	Tighassaline	SIKOU HADDOU	PP	م ت أ / 282/1/173/3703 du 30/04/2009	10 ans	8890	1500 M3	TP	Sc	Ac	Per	X = 486 600
Meknés-Tafilalet	Khénifra	Tighassaline	STE EL YOUSSEFI BEN CHADDE	PM	م ت أ / 477/3/173/3703 du 08/10/2004	10 ans	17282	2000 m3	TP	Sc	Ac	Per	X = 458 300
Meknés-Tafilalet	Khénifra	Tighassaline	STE SRO CARRIERE	PM	م ت أ / 284/1/178/3703 du 19/03/2012	5 ans	1233717	35000 M3	DPH	Sf	Ac	Per	X = 480 043
Meknés-Tafilalet	Meknes	Ain Jemaa	Med El Hadchi	PP	38449	10	40000	3000	TP	Gr	Ac	Per	X 465602 Y 380268
Meknés-Tafilalet	Meknes	Ain Jemaa	Med El Hadchi	PP	4/127 07/04/2005	10	40000	3000	TP	Gr	Ac	Per	X= 465602 Y= 380268
Meknés-Tafilalet	Meknes	Ain Kerma	Briquetrie Sidi Kacem	PM	38449	10	50000	2000	TP	Sc	Ac	Per	X 474799 Y 378200
Meknés-Tafilalet	Meknes	Ain Kerma	Briquetrie Sidi Kacem	PM	4/117 07/04/2005	10	50000	2000	TP	Sc	Ac	Per	X= 474799 Y= 378200
Meknés-Tafilalet	Meknes	Ain Kerma	Briquetrie Somabric	PM	38449	10	60000	6000	TP	Sc	Ac	Per	X475121 Y378093
Meknés-Tafilalet	Meknes	Ain Kerma	Briquetrie Somabric	PM	4/116 07/04/2005	10	60000	6000	TP	Sc	Ac	Per	X475121 Y378093
Meknés-Tafilalet	Meknes	Ain Kerma	Maatllaoui Abdelmajid Et Consors	PP	39619	3	40000	10000	TP	Sc	Ac	Per	X 475011 Y 377740
Meknés-Tafilalet	Meknes	Ain Kerma	Maatllaoui Abdelmajid Et Consors	PP	4/259 20/06/2008	5	40000	10000	TP	Sc	Ac	Per	X 475011 Y 377740

* **Identité juridique de l'exploitant** : Personne Morale (PM) - Personne Physique (PP).

* **Nature Juridique du Foncier** : Terrain Privé (TP)-Domaine Privé de l'Etat (DPE)- Terrain Collectif (TC)- Terrain Habous (TH)- Domaine Forestier (DF) -Domaine Public Hydraulique (DPH) – Domaine Public Maritime (DPM) -Domaine Public Routier (DPR) - Domaine Public des Chemins de Fer (DPCF).

* **Type de matériaux** : Gravette(Gr) –Sable de dunes(Sd) - Sable de concassage(Sc) - Sable fluvial(Sf) - Sable marin(Sm) - Tout Venant(TV) - Marbre(Mr) - Argile (Ag) - Autres (Au).

* **Situation actuelle de la carrière** : en Activité (Ac) - en Arrêt (Ar) - Abandonnée (Ab).

* **Type de la carrière** : Permanente (Per) - Provisoire (Pro).



Région	Prefecture Province	Commune	Exploitant		Déclaration		Superficie déclarée (m ²)	Quantité annuelle déclarée (m ³)	Nature juridique du foncier	Type de matériaux	Situation actuelle de la carrière	Type de la carrière	Coordonnées Lambert des limites de la carrière
			Nom	Identité Juridique	N° et date	Durée							
Meknés-Tafilalet	Meknes	Ain Orma	Asri Et Ighrban	PP	39619	3 ans	20000	0	TP	Sc	Ab	Per	X 466728 Y 363930
Meknés-Tafilalet	Meknes	Ain Orma	Asri Et Ighrban	PP	4/259 20/06/2008	3 ans	20000	0	TP	Sc	Ab	Per	X 466728 Y 363930
Meknés-Tafilalet	Meknes	Ain Orma	Bakou Et Maarour	PP	39619	4	20000	15000	TP	Sc	Ar	Per	X 467676 Y 363594
Meknés-Tafilalet	Meknes	Ain Orma	Bakou Et Maarour	PP	4/253 20/06/2008	4	20000	15000	TP	Sc	Ab	Per	X 467676 Y 363594
Meknés-Tafilalet	Meknes	Ain Orma	Belkaid Zouhir	PP	39352	1,5 ans	100000	0	TP	Sc	Ab	Per	x = 467676 y = 363594
Meknés-Tafilalet	Meknes	Ain Orma	Belkaid Zouhir	PP	4/197 27/09/2007	1,5 ans	100000	0	TP	Sc	Ab	Per	x = 467676 y = 363594
Meknés-Tafilalet	Meknes	Ain Orma	Hassan Zanbi	PP	38449	5 ans	16000	0	TP	Sc	Ab	Per	x = 468518 y = 363609
Meknés-Tafilalet	Meknes	Ain Orma	Hassan Zanbi	PP	4/112 07/04/2005	5 ans	16000	0	TP	Sc	Ab	Per	x = 468518 y = 363609
Meknés-Tafilalet	Meknes	AIN ORMA	Hassan Zanbi	PM	EN COURS	*	50000	60000	TP	Sc	Ac	Per	x=466500 y=363900
Meknés-Tafilalet	Meknes	Ain Orma	Med Serti	PP	39352	1,5 ans	50000	0	TP	Sc	Ab	Per	x = 467654 y = 363150
Meknés-Tafilalet	Meknes	Ain Orma	Med Serti	PP	4/190 27/09/2007	1,5 ans	50000	0	TP	Sc	Ab	Per	x = 467654 y = 363150
Meknés-Tafilalet	Meknes	Ain Orma	Serar Med	PP	4/116 07/04/2005	7	20000	1000	TP	Sc	Ac	Per	X 473888 Y 359453

* **Identité juridique de l'exploitant** : Personne Morale (PM) - Personne Physique (PP).

* **Nature Juridique du Foncier** : Terrain Privé (TP)-Domaine Privé de l'Etat (DPE)- Terrain Collectif (TC)- Terrain Habous (TH)- Domaine Forestier (DF) -Domaine Public Hydraulique (DPH) – Domaine Public Maritime (DPM) -Domaine Public Routier (DPR) - Domaine Public des Chemins de Fer (DPCF).

* **Type de matériaux** : Gravette(Gr) –Sable de dunes(Sd) - Sable de concassage(Sc) - Sable fluvial(Sf) - Sable marin(Sm) - Tout Venant(TV) - Marbre(Mr) - Argile (Ag) - Autres (Au).

* **Situation actuelle de la carrière** : en Activité (Ac) - en Arrêt (Ar) - Abandonnée (Ab).

* **Type de la carrière** : Permanente (Per) - Provisoire (Pro).



Région	Prefecture Province	Commune	Exploitant		Déclaration		Superficie déclarée (m ²)	Quantité annuelle déclarée (m ³)	Nature juridique du foncier	Type de matériaux	Situation actuelle de la carrière	Type de la carrière	Coordonnées Lambert des limites de la carrière
			Nom	Identité Juridique	N° et date	Durée							
Meknés-Tafilalet	Meknes	Ain Orma	Serar Med	PP	38449	7	20000	1000	TP	Sc	Ar	Per	X 473888 Y 359453
Meknés-Tafilalet	Meknes	Ain Orma	Sté Azinouz	PM	39619	1 ans	15000	0	TP	Sc	Ab	Per	x = 469992 y = 363902
Meknés-Tafilalet	Meknes	Ain Orma	Sté Azinouz	PM	4/256 20/06/2008	1 ans	15000	0	TP	Sc	Ab	Per	x = 469992 y = 363902
Meknés-Tafilalet	Meknes	Ain Orma	sté L'Egorje	PM	4/257 20/06/2008	5	70000	10500	TP	Sc	Ab	Per	X 467952 Y 363895
Meknés-Tafilalet	Meknes	Ain Orma	sté L'Egorje	PM	39619	5	70000	10500	TP	Sc	Ac	Per	X 467952 Y 363895
Meknés-Tafilalet	Meknes	Ain Orma	sté L'Egorje	PM	39619	4	100000	15000	TP	Sc	Ar	Per	X 468470 Y 362977
Meknés-Tafilalet	Meknes	Ain Orma	sté L'Egorje	PM	4/390 20/06/2008	4	100000	15000	TP	Sc	Ar	Per	X 468470 Y 362977
Meknés-Tafilalet	Meknes	Ain Orma	Ste Tiimsani	PM	4/114 07/04/2005	10	50000	6000	TP	Sc	Ar	Per	X 466065 Y 364146
Meknés-Tafilalet	Meknes	Ain Orma	Transfert Lealej Med	PM	38842	5	20000	5000	TP	Sc	Ar	Per	X 469992 Y 363902
Meknés-Tafilalet	Meknes	Ain Orma	Transfert Lealej Med	PM	4/117 05/05/2006	5	20000	5000	TP	Sc	Ab	Per	X 469992 Y 363902
Meknés-Tafilalet	Meknes	Ain Orma	Yadane Mustafa	PP	38842	5	30000	9000	TP	Sc	Ar	Per	X 468517 Y 363608
Meknés-Tafilalet	Meknes	Ain Orma	Yadane Mustafa	PP	4/118 05/05/2006	5	30000	9000	TP	Sc	Ar	Per	X 468517 Y 363608

* **Identité juridique de l'exploitant** : Personne Morale (PM) - Personne Physique (PP).

* **Nature Juridique du Foncier** : Terrain Privé (TP)-Domaine Privé de l'Etat (DPE)- Terrain Collectif (TC)- Terrain Habous (TH)- Domaine Forestier (DF) -Domaine Public Hydraulique (DPH) – Domaine Public Maritime (DPM) -Domaine Public Routier (DPR) - Domaine Public des Chemins de Fer (DPCF).

* **Type de matériaux** : Gravette(Gr) –Sable de dunes(Sd) - Sable de concassage(Sc) - Sable fluvial(Sf) - Sable marin(Sm) - Tout Venant(TV) - Marbre(Mr) - Argile (Ag) - Autres (Au).

* **Situation actuelle de la carrière** : en Activité (Ac) - en Arrêt (Ar) - Abandonnée (Ab).

* **Type de la carrière** : Permanante (Per) - Provisoire (Pro).



Région	Prefecture Province	Commune	Exploitant		Déclaration		Superficie déclarée (m ²)	Quantité annuelle déclarée (m3)	Nature juridique du foncier	Type de matériaux	Situation actuelle de la carrière	Type de la carrière	Coordonnées Lambert des limites de la carrière
			Nom	Identité Juridique	N° et date	Durée							
Meknés-Tafilalet	Meknes	Dar Oum Soltane	Badaoui Ben Salem	PP	En cours	*	20000	0	TP	Sc	Ac	Per	x = 477100 y = 369690
Meknés-Tafilalet	Meknes	Dar Oum Soltane	Ste Meknes Sable	PM	38449		50000	5000	TP	Sc	Ac	Per	X 477100
Meknés-Tafilalet	Meknes	Dar Oum Soltane	Ste Meknes Sable	PM	4/115 07/04/2005	10	50000	5000	TP	Sc	Ac	Per	X 477100
Meknés-Tafilalet	Meknes	Dkhissa	Briquetrie Drissia	PM	38449	10	150000	4000	TP	Ag	Ac	Per	X 487089 Y374309
Meknés-Tafilalet	Meknes	Dkhissa	Briquetrie Drissia	PM	4/257 07/04/2005	10	150000	4000	TP	Ag	Ac	Per	X 487089 Y374309
Meknés-Tafilalet	Meknes	Dkhissa	Lafarge	PM	40273	10	1070000	500000	TC	Gr	Ac	Per	X 488097 Y 368743
Meknés-Tafilalet	Meknes	Dkhissa	Lafarge	PM	38449	30	1130000	550000	TC	Gr	Ac	Per	X 488387 Y 372039
Meknés-Tafilalet	Meknes	Dkhissa	Lafarge	PM	4/390 05/04/2010	10	1070000	500000	TC	Gr	Ac	Per	X 488097 Y 368743
Meknés-Tafilalet	Meknes	Dkhissa	Lafarge	PM	4/12 07/04/2005	30	1130000	550000	TC	Gr	Ac	Per	X 488387 Y 372039
Meknés-Tafilalet	Meknes	Dkhissa	St erelab	PM	39843	3	60000	40000	TC	Gr	Ac	Per	X 499443 Y 376247
Meknés-Tafilalet	Meknes	Dkhissa	St erelab	PM	4/300 30/01/2009	3	60000	40000	TC	Gr	Ac	Per	X 499443 Y 376247
Meknés-Tafilalet	Meknes	Dkhissa	Sté Derdoura	PM	39352	5	70000	2000	TP	Ag	Ac	Per	x = 483705 y = 369080

* **Identité juridique de l'exploitant** : Personne Morale (PM) - Personne Physique (PP).
* **Nature Juridique du Foncier** : Terrain Privé (TP)-Domaine Privé de l'Etat (DPE)- Terrain Collectif (TC)- Terrain Habous (TH)- Domaine Forestier (DF) -Domaine Public Hydraulique (DPH) – Domaine Public Maritime (DPM) -Domaine Public Routier (DPR) - Domaine Public des Chemins de Fer (DPCF).

* **Type de matériaux** : Gravette(Gr) –Sable de dunes(Sd) - Sable de concassage(Sc) - Sable fluvial(Sf) - Sable marin(Sm) - Tout Venant(TV) - Marbre(Mr) - Argile (Ag) - Autres (Au).
* **Situation actuelle de la carrière** : en Activité (Ac) - en Arrêt (Ar) - Abandonnée (Ab).
* **Type de la carrière** : Permanente (Per) - Provisoire (Pro).



Région	Prefecture Province	Commune	Exploitant		Déclaration			Superficie déclarée (m ²)	Quantité annuelle déclarée (m ³)	Nature juridique du foncier	Type de matériaux	Situation actuelle de la carrière	Type de la carrière	Coordonnées Lambert des limites de la carrière
			Nom	Identité Juridique	N° et date	Durée								
Meknés-Tafilalet	Meknes	Dkhissa	Sté Derdoura	PM	4/195 27/09/2007	5	70000	2000	TP	Ag	Ac	Per	x = 483705 y = 369080	
Meknés-Tafilalet	Meknes	Dkhissa	Briquetrie Zerhoun	PM	101/4 12/05/2000	3	40000	6000	TP	Ag	Ar	Per	x = 485953 y = 369777	
Meknés-Tafilalet	Meknes	Dkhissa	Briquetrie Zerhoun	PM	101/4 12/05/2000	3	40000	6000	TP	Ag	Ar	Per	x = 485953 y = 369777	
Meknés-Tafilalet	Meknes	Mghassiyene	Abdel Aziz Omari	PP	07/04/2005	2	16000	0	TP	TV	Ab	Per	x=499007 y= 378235	
Meknés-Tafilalet	Meknes	Mghassiyene	Bachar Abdeslam	PP	4/254 20/06/2008	3	20000	6000	TP	TV	Ac	Per	X 496708 Y 378982	
Meknés-Tafilalet	Meknes	Mghassiyene	Med Akbalou	PP	11/3 07/04/2005	Illimitée	30000	2000	TP	TV	Ab	Per	X 496090 Y 378982	
Meknés-Tafilalet	Meknes	Mghassiyene	Moaalij Khalid	PP	4/105 07/04/2005	10	18000	2000	TP	TV	Ac	Per	X 498007 Y 378235	
Meknés-Tafilalet	Meknes	Mghassiyene	Sté Filalia	PM	4/533 29/04/2011	5	50000	10000	TP	Sc	Ac	Per	X 497583 Y 378463	
Meknés-Tafilalet	Meknes	Mhaya	Said Labane	PP	En cours	*	20000	6000	TC	Au	Ac	Per	x= 511091 y = 383743	
Meknés-Tafilalet	Meknes	M'Jjat	Benssalem El Badaoui	PP	2/33 23/7/1998	Durée non signalée	5000	960	TC	Gr	Ab	Per	x = 489553 y = 355622	
Meknés-Tafilalet	Meknes	M'Jjat	Benssalem El Badaoui	PP	2/33 23/7/1998	Durée non signalée	5000	960	TC	Gr	Ab	Per	x = 489553 y = 355622	
Meknés-Tafilalet	Meknes	M'Jjat	El Assimi Alla	PP	23/29 5/02/1996	Durée non signalée	20000	1000	TC	Gr	Ab	Per	x = 489000 y = 355700	

* **Identité juridique de l'exploitant** : Personne Morale (PM) - Personne Physique (PP).

* **Nature Juridique du Foncier** : Terrain Privé (TP)-Domaine Privé de l'Etat (DPE)- Terrain Collectif (TC)- Terrain Habous (TH)- Domaine Forestier (DF) -Domaine Public Hydraulique (DPH) – Domaine Public Maritime (DPM) -Domaine Public Routier (DPR) - Domaine Public des Chemins de Fer (DPCF).

* **Type de matériaux** : Gravette(Gr) –Sable de dunes(Sd) - Sable de concassage(Sc) - Sable fluvial(Sf) - Sable marin(Sm) - Tout Venant(TV) - Marbre(Mr) - Argile (Ag) - Autres (Au).

* **Situation actuelle de la carrière** : en Activité (Ac) - en Arrêt (Ar) - Abandonnée (Ab).

* **Type de la carrière** : Permanente (Per) - Provisoire (Pro).



Région	Prefecture Province	Commune	Exploitant		Déclaration			Superficie déclarée (m ²)	Quantité annuelle déclarée (m ³)	Nature juridique du foncier	Type de matériaux	Situation actuelle de la carrière	Type de la carrière	Coordonnées Lambert des limites de la carrière
			Nom	Identité Juridique	N° et date	Durée								
Meknés-Tafilalet	Meknes	M'Jjat	El Assimi Alla	PP	23/29 5/02/1996	Durée non signalée	20000	1000	TC	Gr	Ab	Per	x = 489000 y = 355700	
Meknés-Tafilalet	Meknes	M'Jjat	Laachouch Mustapha	PP	4/116 05/05/2006	*	25000	0	TC	Gr	Ab	Per	x = 489758 y = 355343	
Meknés-Tafilalet	Meknes	M'Jjat	Laachouch Mustapha	PP	4/116 05/05/2006	*	25000	0	TC	Gr	Ab	Per	x = 489758 y = 355343	
Meknés-Tafilalet	Meknes	M'Jjat	Rabii Ahmed	PP	23/46 20/09/1995	Durée non signalée	15000	700	TC	Gr	Ab	Per	x = 489356 y = 355963	
Meknés-Tafilalet	Meknes	M'Jjat	Rabii Ahmed	PP	23/46 20/09/1995	Durée non signalée	15000	700	TC	Gr	Ab	Per	x = 489356 y = 355963	
Meknés-Tafilalet	Meknes	M'Jjat	Sté Grani Marbre	PM	2/34 15/05/1998	Durée non signalée	40000	150	TC	Mr	Ab	Per	x = 487719 y = 354764	
Meknés-Tafilalet	Meknes	M'Jjat	Sté Moroco Slist	PM	4/3 9/06/1999	Durée non signalée	40000	200	TC	Mr	Ab	Per	x = 488157 y = 354008	
Meknés-Tafilalet	Meknes	M'Jjat	Sté Moroco Slist	PM	4/3 9/06/1999	Durée non signalée	40000	200	TC	Mr	Ab	Per	x = 488157 y = 354008	
Meknés-Tafilalet	Meknes	M'Jjat	Sté Promarbr	PM	82/12 12/04/1993	Durée non signalée	20000	150	TC	Mr	Ab	Per	x = 487444 y = 355211	
Meknés-Tafilalet	Meknes	M'Jjat	Sté Promarbr	PM	82/12 12/04/1993	Durée non signalée	20000	150	TC	Mr	Ab	Per	x = 487444 y = 355211	
Meknés-Tafilalet	Meknes	Oualili	Bibed Med	PP	36321	5 ans	30000	0	TP	Gr	Ab	Per	x=488196 y =384902	
Meknés-Tafilalet	Meknes	Oualili	Bibed Med	PP	4/64 10/06/1999	5 ans	30000	0	TP	Gr	Ab	Per	x=488196 y =384902	

* **Identité juridique de l'exploitant** : Personne Morale (PM) - Personne Physique (PP).

* **Nature Juridique du Foncier** : Terrain Privé (TP)-Domaine Privé de l'Etat (DPE)- Terrain Collectif (TC)- Terrain Habous (TH)- Domaine Forestier (DF) -Domaine Public Hydraulique (DPH) – Domaine Public Maritime (DPM) -Domaine Public Routier (DPR) - Domaine Public des Chemins de Fer (DPCF).

* **Type de matériaux** : Gravette(Gr) –Sable de dunes(Sd) - Sable de concassage(Sc) - Sable fluvial(Sf) - Sable marin(Sm) - Tout Venant(TV) - Marbre(Mr) - Argile (Ag) - Autres (Au).

* **Situation actuelle de la carrière** : en Activité (Ac) - en Arrêt (Ar) - Abandonnée (Ab).

* **Type de la carrière** : Permanante (Per) - Provisoire (Pro).



Région	Prefecture Province	Commune	Exploitant		Déclaration			Superficie déclarée (m ²)	Quantité annuelle déclarée (m3)	Nature juridique du foncier	Type de matériaux	Situation actuelle de la carrière	Type de la carrière	Coordonnées Lambert des limites de la carrière
			Nom	Identité Juridique	N° et date	Durée								
Meknés-Tafilalet	Meknes	Oualili	Fratili Loutchi	PM	4/142 04/04/2005	1,5 ans	2000000	0	TP	Gr	Ac	Per	x= 494499 y = 384749	
Meknés-Tafilalet	Meknes	P.Urbain	Briquetrie Ismailia (Extra Brique)	PM	non autorisée	*	*	0	TP	Ag	Ac	Per	x=487089 y=374309	
Meknés-Tafilalet	Meknes	P.Urbain	Briquetrie Ismailia (Extra Brique)	PM	non autorisée	*	*	0	TP	Ag	Ac	Per	x=487089 y=374309	
Meknés-Tafilalet	Meknes	P.Urbain	Briquetrie Sid El Habib	PM	non autorisée	*	*	0	TP	Ag	Ac	Per	x = 483912 y =369850	
Meknés-Tafilalet	Meknes	P.Urbain	Briquetrie Sid El Habib	PM	non autorisée	*	*	0	TP	Ag	Ac	Per	x = 483912 y =369850	
Meknés-Tafilalet	Meknes	Perimetre Urbain	Sté Somabric	PM	En cours	*	30000	8000	TP	Ag	Ac	Per	x = 485859 y =373802	
Meknés-Tafilalet	Meknes	Perimetre Urbain	Sté Somabric	PM	4/199 04/10/2007	1,5	30000	8000	TP	Ag	Ac	Per	x = 485859 y =373802	
Meknés-Tafilalet	Midelt	Amercid	Ait Hnia Hammou	PP	173/2007	5 ans	75442	400 M3	TP	Sc	Ab	Per	X = 574 500	
Meknés-Tafilalet	Midelt	Amercid	Sté Grands Chantiers Routiers	PM	3703/27/01/2011	5 ans	20400	20000 m3	DPH	Gr	Ac	Pro	X = 510 000	
Meknés-Tafilalet	Midelt	Amercid	Sté Sonamine	PM	173/2004	5 ans	20000	3000 M3	DPH	Mr	Ab	Per	X = 577 400	
Meknés-Tafilalet	Midelt	Amercid	Yadane Hicham	PP	173/2010	5 ans	20000	4000 M3	TP	Au	Ab	Per	X = 569 200	
Meknés-Tafilalet	Midelt	Boumia	Sté Idkar Sarl	PM	173/2009	5 ans	20480	600 M3	TP	Mr	Ab	Per	X = 524 625	

***Identité juridique de l'exploitant** : Personne Morale (PM) - Personne Physique (PP).

***Nature Juridique du Foncier** : Terrain Privé (TP)-Domaine Privé de l'Etat (DPE)- Terrain Collectif (TC)- Terrain Habous (TH)- Domaine Forestier (DF) -Domaine Public Hydraulique (DPH) – Domaine Public Maritime (DPM) -Domaine Public Routier (DPR) - Domaine Public des Chemins de Fer (DPCF).

* **Type de matériaux** : Gravette(Gr) –Sable de dunes(Sd) - Sable de concassage(Sc) - Sable fluvial(Sf) - Sable marin(Sm) - Tout Venant(TV) - Marbre(Mr) - Argile (Ag) - Autres (Au).

* **Situation actuelle de la carrière** : en Activité (Ac) - en Arrêt (Ar) - Abandonnée (Ab).

* **Type de la carrière** : Permanente (Per) - Provisoire (Pro).



Région	Prefecture Province	Commune	Exploitant		Déclaration		Superficie déclarée (m ²)	Quantité annuelle déclarée (m ³)	Nature juridique du foncier	Type de matériaux	Situation actuelle de la carrière	Type de la carrière	Coordonnées Lambert des limites de la carrière
			Nom	Identité Juridique	N° et date	Durée							
Meknés-Tafilalet	Midelt	Boumia	Sté South Prime	PM	173/2009	5 ans	54000	600 M3	TP	Mr	Ac	Per	X = 524 800
Meknés-Tafilalet	Midelt	Itzer	Soltani My Ismail	PP	173/2008	5 ans	50000	3000 M3	TP	Sc	Ab	Per	X = 531 000
Meknés-Tafilalet	Midelt	Mibladen	Abderrahman El Abidi	PP	173/2008	5 ans	10400	500 M3	TP	Mr	Ab	Per	X = 569 500
Meknés-Tafilalet	Midelt	Mibladen	Hachlaf Mohamed	PP	173/2002	5 ans	78362	600 M3	TP	Mr	Ab	Per	X = 524 700
Meknés-Tafilalet	Midelt	Tanourdi	Lahcen Massala	PP	م ت أ / 21/01/173/3703 du 10/03/2010	5 ans	61025	700 M3	TP	Mr	Ac	Per	X = 518 500
Meknés-Tafilalet	Midelt	Tounfit	Generale Routiere	PM	3703/INFR/178/1/97 du 24/032011	5 ans	20700	25000 m3	TP	Gr	Ac	Pro	
Oriental	Berkane	Aghbal	Concassage Saidia	PM	28/01/2002 N° 22/20/30/3601	Illimitée	100000	6000	TP	Gr	Ac	Per	X: 803,940 Y:482,700
Oriental	Berkane	Aghbal	Zenkour Abdelkader	PP	17/11/1987 N° 186/25/171/3601	Illimitée	ND	0	TP	Gr	Ab	Per	X: 800,322 Y:483,262
Oriental	Berkane	Boughriba	Sidi Ali Mansa	PP	Non déterminé	Non déterminé	Non déterminé	0	DF	Gr	Ab	Per	X : 772,58 Y:476,380
Oriental	Berkane	Boughriba	Sté Batiment Orientale	PM	1991 N° 363/25/173/3601	Illimitée	ND	0	TP	Gr	Ac	Per	X : 760,697 Y:476,894
Oriental	Berkane	Boughriba	Sté Houar	PM	15/12/2011 N°11/89/1730-20	Illimitée	13Ha64Ar	10000	DPH	TV	Ac	Per	X : 774,195 Y:486,463
Oriental	Berkane	Fezouane	Bourass Fouad	PP	15/04/1996 N° 101/20/30/3601	ND	1Ha	3000	DF	Sd	Ab	Per	X:789,060 Y:480,836

***Identité juridique de l'exploitant** : Personne Morale (PM) - Personne Physique (PP).

***Nature Juridique du Foncier** : Terrain Privé (TP)-Domaine Privé de l'Etat (DPE)- Terrain Collectif (TC)- Terrain Habous (TH)- Domaine Forestier (DF) -Domaine Public Hydraulique (DPH) – Domaine Public Maritime (DPM) -Domaine Public Routier (DPR) - Domaine Public des Chemins de Fer (DPCF).

* **Type de matériaux** : Gravette(Gr) –Sable de dunes(Sd) - Sable de concassage(Sc) - Sable fluvial(Sf) - Sable marin(Sm) - Tout Venant(TV) - Marbre(Mr) - Argile (Ag) - Autres (Au).

* **Situation actuelle de la carrière** : en Activité (Ac) - en Arrêt (Ar) - Abandonnée (Ab).

* **Type de la carrière** : Permanante (Per) - Provisoire (Pro).



Région	Prefecture Province	Commune	Exploitant		Déclaration		Superficie déclarée (m ²)	Quantité annuelle déclarée (m ³)	Nature juridique du foncier	Type de matériaux	Situation actuelle de la carrière	Type de la carrière	Coordonnées Lambert des limites de la carrière
			Nom	Identité Juridique	N° et date	Durée							
Oriental	Berkane	Fezouane	Jaali Ahmed	PP	18/01/1984 N° 93/25/173/700	Illimitée	2800	0	DF	Gr	Ab	Per	X:787,900 Y:477,700
Oriental	Berkane	Fezouane	Ouriemchi Ibrahim	PP	28/12/2006 N° 371/20/30/3601	Illimitée	85Ar56ca	6000	TP	Sd	Ar	Per	X:788,511 Y:477,262
Oriental	Berkane	Fezouane	Rabhi Abdellah	PP	ND	ND	93A05ca	40000	TP	Sd	Ab	Per	X:487,333 Y:482,100
Oriental	Berkane	Fezouane	Touhami Boubker	PP	11/04/1996 N° 90/20/30/3601	Illimitée	2Ha	7800	DF	Sd	Ar	Per	X: 788,850 Y:477,150
Oriental	Berkane	Rislane	Holcim	PM	21/06/1977 N° UU- 179/23/210	Illimitée	10Ha	0	TP	Ca	Ac	Per	X: 779,100 Y:449,400
Oriental	Berkane	Rislane	Holcim	PM	21/06/1977 N° UU- 179/23/210	Illimitée	0	0	TP	Ag	Ac	Per	X: 779,300 Y:454,800
Oriental	Berkane	Zegzel	Bouali Ahmed	PP	ND	ND	ND	Non Précisé	TP	Sd	Ab	Per	X:786,380 Y:477,537
Oriental	Berkane	Zegzel	Boujamaoui Mbarek	PP	2004 N° 410/20/30/3601	Illimitée		2000	TP	Sd	Ar	Per	X: 783,634 Y:477,034
Oriental	Berkane	Zegzel	Concassage Bourass	PP	11/04/1996 N° 89/20/30/3601	Illimitée	10500	2800	DF	Gr	Ab	Per	X:789,876 Y: 480,836
Oriental	Berkane	Zegzel	Concassage Orientale	PM	05/05/1994 N° 420/1/70/3601	Illimitée		0	DPH	Gr	Ab	Per	X: 778,773 Y: 482,263
Oriental	Berkane	Zegzel	Concassage Tafoughalt	PM	10/02/2010 N° 20/30/15/24/2010	Illimitée	20000	9000	DF	Gr	Ac	Per	X : 784,283 Y:480,618
Oriental	Berkane	Zegzel	Concassage Zegzel	PM	-	Illimitée	20020	1200	DF	Gr	Ac	Per	X: 783,876 Y:480,836

***Identité juridique de l'exploitant** : Personne Morale (PM) - Personne Physique (PP).

***Nature Juridique du Foncier** : Terrain Privé (TP)-Domaine Privé de l'Etat (DPE)- Terrain Collectif (TC)- Terrain Habous (TH)- Domaine Forestier (DF) -Domaine Public Hydraulique (DPH) – Domaine Public Maritime (DPM) -Domaine Public Routier (DPR) - Domaine Public des Chemins de Fer (DPCF).

* **Type de matériaux** : Gravette(Gr) –Sable de dunes(Sd) - Sable de concassage(Sc) - Sable fluvial(Sf) - Sable marin(Sm) - Tout Venant(TV) - Marbre(Mr) - Argile (Ag) - Autres (Au).

* **Situation actuelle de la carrière** : en Activité (Ac) - en Arrêt (Ar) - Abandonnée (Ab).

* **Type de la carrière** : Permanante (Per) - Provisoire (Pro).



Région	Prefecture Province	Commune	Exploitant		Déclaration		Superficie déclarée (m ²)	Quantité annuelle déclarée (m ³)	Nature juridique du foncier	Type de matériaux	Situation actuelle de la carrière	Type de la carrière	Coordonnées Lambert des limites de la carrière
			Nom	Identité Juridique	N° et date	Durée							
Oriental	Berkane	Zegzel	Habbani Mohammed	PP	ND	ND	ND	Non Précisé	DF	Gr	Ab	Per	X: 784,664 Y: 480,211
Oriental	Berkane	Zegzel	Jaali Najem	PP	ND	ND	ND	Non Précisé	DF	Gr	Ab	Per	X:784,866 Y:479,767
Oriental	Berkane	Zegzel	Jalloul Boujemaa	PP	ND	ND	ND	Non Précisé	DF	Gr	Ab	Per	X: 784,096 Y:480,765
Oriental	Berkane	Zegzel	Mokhtari Ahmed	PP	31/09/1990 N° 305/173/25/3601	Illimitée	ND	0	DF	Gr	Ab	Per	X : 784,664 Y:480,241
Oriental	Berkane	Zegzel	Serghouchni Abdessalam	PP	10/02/1993 N° 5/22/170/3601	Illimitée	ND	660	DPH	Gr	Ab	Per	X: 777,362 Y: 485,570
Oriental	Berkane	Zegzel	Société Agro Travaux	PM	ND	ND	ND	Non Précisé	DF	Gr	Ab	Per	X: 783,600 Y:481,050
Oriental	Driouch	Mtalsa	Madani Mohamed	PP	N° 06/3020/3602 du 01/04/2008	Non déclaré	19.000	150	DF	Mr	Ar	Per	X= 481.400 Y= 674.480
Oriental	Driouch	Mtalsa	Sté Immobilière Boukili	PM	N° 84/3020/3602 du 27/06/2011	5 ans	10.000	10.000 m ³ /an	DPH	TV	Ac	Per	X= 676.300 Y= 486.000
Oriental	Driouch	Ain Zohra	Gypse Riad	PM	N° 162/3019/3602 du 06/05/2005	Non déclaré	50.000	135.000 m ³	TP	Au	Ac	Pro	X= 673.300 Y= 460.300
Oriental	Driouch	Ain Zohra	Yahya Yahya	PP	N° 164/3019/3602 du 06/05/2005	Non déclaré	47.414	10.800 m ³	TP	Au	Ac	Pro	X= 673.300 Y= 460.400
Oriental	Driouch	Ait Mait	Sté Midabriq	PM	N° 35/3020/3602 du 07/03/2011	5 ans	86.887	600.000 m ³	TP	Ag	Ac	Per	X= 501.600 Y= 685.400
Oriental	Driouch	Iferni	Ousrouti Mohamadi Hay Ayad	PP	N° 13/2030/3602 du 23/07/1996	Non déclaré	45.000	-	TP	Gr	Ac	Per	X= 666.400 Y= 481.200

***Identité juridique de l'exploitant** : Personne Morale (PM) - Personne Physique (PP).

***Nature Juridique du Foncier** : Terrain Privé (TP)-Domaine Privé de l'Etat (DPE)- Terrain Collectif (TC)- Terrain Habous (TH)- Domaine Forestier (DF) -Domaine Public Hydraulique (DPH) – Domaine Public Maritime (DPM) -Domaine Public Routier (DPR) - Domaine Public des Chemins de Fer (DPCF).

* **Type de matériaux** : Gravette(Gr) –Sable de dunes(Sd) - Sable de concassage(Sc) - Sable fluvial(Sf) - Sable marin(Sm) - Tout Venant(TV) - Marbre(Mr) - Argile (Ag) - Autres (Au).

* **Situation actuelle de la carrière** : en Activité (Ac) - en Arrêt (Ar) - Abandonnée (Ab).

* **Type de la carrière** : Permanente (Per) - Provisoire (Pro).



Région	Prefecture Province	Commune	Exploitant		Déclaration		Superficie déclarée (m ²)	Quantité annuelle déclarée (m ³)	Nature juridique du foncier	Type de matériaux	Situation actuelle de la carrière	Type de la carrière	Coordonnées Lambert des limites de la carrière
			Nom	Identité Juridique	N° et date	Durée							
Oriental	Driouch	Iferni	Oussrouti Abdelkader Et Bouchouari	PP	N° 28/4/28 du 10/2/1983	Non déclaré	42.251	-	TP	Gr	Ac	Per	X= 666.600 Y= 480.100
Oriental	Driouch	Iferni	Oussrouti Abdelkader Et Ousrouti Mohamadi	PP	N° 60/2030/3602 du 8/10/1989	Non déclaré	45.000	-	TP	Gr	Ac	Per	X= 667.200 Y= 481.200
Oriental	Driouch	Tazaghine	Sté Route Du Nord	PM	N° 182/3019/3602 du 07/05/2005	2 ans	7.000	-	TP	Au	Ar	Pro	X= 511.400 Y= 680.200
Oriental	Driouch	Tlat Azlaf	Aouragh Mohamed	PP	N° 79/3020/3602 du 24/12/1992	Non déclaré	30000	-	TP	Gr	Ac	Per	X= 655.050 Y= 488.100
Oriental	Driouch	Trougout	Draoui Abderrahmane	PP	N° 60/3020/3602 du 08/03/2012	5 ans	10000	10.000 m ³ /an	DPH	Sd	Ac	Per	X= 644.100 Y= 510.822
Oriental	Figuig	Ain Chair	Societe Bioui travaux	PP	34/10-18/3603 en date du 19/3/2012	15 mois	29691m ²	29000m ³	DPH	TV	Ac	Pro	X:769009,95 X:768976,86 X:769056,01
Oriental	Figuig	Beniguil	Societe Bioui travaux	PP	33/10-18/3603 en date du 19/3/2012	8 mois	10000m ²	10000m ³	DPH	TV	Ar	Pro	X:810693,39 X:810735,64 X:810767,39
Oriental	Figuig	Bni Tajit	Baba Mohamed	PP	non autorisée	-	-	-	DPH	Gr	Ac	Pro	809511;224402 ; 809666;224461
Oriental	Figuig	Bniguil	Baba Mohamed	PP	non autorisée	-	-	-	DPH	Gr	Ac	Pro	682003;192322 ; 682064; 192333;
Oriental	Figuig	Bniguil	Karim Bensaid	PP	52-3-1018-3603 01/04/2005	6 ans	100000	3000	TC	Gr	Ar	Per	826000;220184 ; 826000; 219836;
Oriental	Figuig	Bouanane	Baba Mohamed	PP	non autorisée	-	-	-	DPH	Gr	Ar	Pro	720698;162106 ; 720760;162068
Oriental	Figuig	Bouchaouene	Sté Kazett	PM	non autorisée	-	-	-	DPH	Gr	Ar	Pro	709873;232023 ; 709928;232128

***Identité juridique de l'exploitant** : Personne Morale (PM) - Personne Physique (PP).

***Nature Juridique du Foncier** : Terrain Privé (TP)-Domaine Privé de l'Etat (DPE)- Terrain Collectif (TC)- Terrain Habous (TH)- Domaine Forestier (DF) -Domaine Public Hydraulique (DPH) – Domaine Public Maritime (DPM) -Domaine Public Routier (DPR) - Domaine Public des Chemins de Fer (DPCF).

* **Type de matériaux** : Gravette(Gr) –Sable de dunes(Sd) - Sable de concassage(Sc) - Sable fluvial(Sf) - Sable marin(Sm) - Tout Venant(TV) - Marbre(Mr) - Argile (Ag) - Autres (Au).

* **Situation actuelle de la carrière** : en Activité (Ac) - en Arrêt (Ar) - Abandonnée (Ab).

* **Type de la carrière** : Permanente (Per) - Provisoire (Pro).



Région	Prefecture Province	Commune	Exploitant		Déclaration		Superficie déclarée (m ²)	Quantité annuelle déclarée (m ³)	Nature juridique du foncier	Type de matériaux	Situation actuelle de la carrière	Type de la carrière	Coordonnées Lambert des limites de la carrière
			Nom	Identité Juridique	N° et date	Durée							
Oriental	Figuig	Maatarka	Societe Bioui travaux	PP	35/10-18/3603 en date du 19/3/2012	8 mois	40360m ²	39240 m ³	DPH	TV	Ar	Pro	X:803083,76 X:803013,1 X802978,18
Oriental	Figuig	Talsint	Societe Bioui travaux	PP	36/10-18/3603 en date du 19/3/2012	8 mois	84755m ²	76280m ³	DPH	TV	Ar	Pro	X:672346,2230 X:672147,6560
Oriental	Jerada	Ras Asfour	Bouachir Service	PM	218 du 02/11/2010	Ind	10000	16800	TP	Ca	Ab	Per	X 828,530 à 828,670 Y 438,350 à
Oriental	Jerada	Ras Asfour	Jabri Yahya	PP	263 du 27/06/2008	Ind	909300	1500	DF	Ca	Ac	Per	X 826,100 à826,200 Y 438,750 à
Oriental	Nador	Beni Bouyafrou	Sté Stacofim	PM	N° 55/3020/3602 du 12/11/2008	Non déclaré	40.000	1.600.000 m ³	TP	Gr	Ac	Per	X= 722.350 Y= 505.550
Oriental	Nador	Beni Bouyafrou	Yahya Abdeslam	PP	N° 35/3020/3602 du 05/12/1986	Non déclaré	84000	-	TP	Au	Ac	Pro	X= 716.200 Y= 496.600
Oriental	Nador	Beni Oukil	Sté Gypse Nord	PM	N° 12/3020/3602 du 19/02/2004	Non déclaré	28649	-	TP	Au	Ar	Pro	X= 709.400 Y= 495.300
Oriental	NADOR	BENI SIDEL LOUTA	Sté TAZIAOUT	PM	N° 141/3020/3602 du 17/08/2012	5 ans	45824	50700	TP	Gr	Ar	Per	X= 505.800 Y= 698.900
Oriental	Nador	Beni Sidel Louta	Sté Sotraza	PM	N° 19/3020/3602 du 11/02/2010	5 ans	18.849	2160 m ³	DF	Mr	Ar	Per	X= 708.950 Y= 495.900
Oriental	Nador	Beni Sidel Louta	Sté Teleperlite	PM	N° 24/3020/3602 du 30/04/2004	Non déclaré	50.000	-	TP	Au	Ar	Pro	X= 707.950 Y= 505.550
Oriental	Nador	Beni Sidel Louta	Sté Utefa	PM	N° 59/3020/3602 du 23/02/2009	Non déclaré	20.000	4000 m ³	DF	Mr	Ac	Per	X= 495.000 Y= 710.000
Oriental	NADOR	BNI SIDEL LOUTA	Sté SIKAM GTP	PM	N° 167/3020/3602 du 05/11/2012	5 ans	119500	10 0000 m ³ /an	DPH	TV	Ac	Per	X= 702,000 Y= 498,400

***Identité juridique de l'exploitant** : Personne Morale (PM) - Personne Physique (PP).

***Nature Juridique du Foncier** : Terrain Privé (TP)-Domaine Privé de l'Etat (DPE)- Terrain Collectif (TC)- Terrain Habous (TH)- Domaine Forestier (DF) -Domaine Public Hydraulique (DPH) – Domaine Public Maritime (DPM) -Domaine Public Routier (DPR) - Domaine Public des Chemins de Fer (DPCF).

* **Type de matériaux** : Gravette(Gr) –Sable de dunes(Sd) - Sable de concassage(Sc) - Sable fluvial(Sf) - Sable marin(Sm) - Tout Venant(TV) - Marbre(Mr) - Argile (Ag) - Autres (Au).

* **Situation actuelle de la carrière** : en Activité (Ac) - en Arrêt (Ar) - Abandonnée (Ab).

* **Type de la carrière** : Permanante (Per) - Provisoire (Pro).



Région	Prefecture Province	Commune	Exploitant		Déclaration		Superficie déclarée (m ²)	Quantité annuelle déclarée (m ³)	Nature juridique du foncier	Type de matériaux	Situation actuelle de la carrière	Type de la carrière	Coordonnées Lambert des limites de la carrière
			Nom	Identité Juridique	N° et date	Durée							
Oriental	Nador	Hassi Berkane	Concassage Sabra	PM	N° 35/3020/3602 du 04/05/1993	Non déclaré	90000	-	TP	Gr	Ac	Per	X= 732.050 Y= 480.700
Oriental	Nador	Ikssan	Sté Benelba	PM	N° 42/3020/3602 du 08/07/2008	Non déclaré	50.000	2.000.000 m ³	TP	Gr	Ac	Per	X= 713.600 Y= 499.500
Oriental	Nador	Municipalité Beni Ansar	Sté Carriere Rif	PM	N° 31/27/173 du 15/10/1980	Non déclaré	40.000	-	TP	Gr	Ac	Per	X= 721.625 Y= 519.925
Oriental	Nador	Municipalité Beni Ansar	Sté Entalsa	PM	N° 1 ou 173/25/35 du 30/10/1974	Non déclaré	80.000	-	TP	Gr	Ar	Per	X= 722.925 Y= 521.100
Oriental	Nador	Ouled Settout	Ben Amar Hassan	PP	N° 04/3020/3602 du 08/01/1992	Non déclaré	26900	-	TP	Gr	Ac	Per	X= 733.850 Y= 488.250
Oriental	Nador	Ouled Settout	Chahbouni M'Hamed	PP	N° 20/3020/3602 du 20/07/2000	Non déclaré	90000	-	TP	Gr	Ar	Per	X= 486.150 Y= 739.450
Oriental	Nador	Ouled Settout	Jellouli Abderrahim	PP	N° 50/3020/3602 du 31/08/2010	5 ans	35000	300.000 m ³	DF	Gr	Ar	Per	X= 732.900 Y= 489.200
Oriental	Nador	Ouled Settout	Nachet Ahmed	PP	N° 51/3020/3602 du 05/06/1993	Non déclaré	30.000	-	TP	Gr	Ac	Per	X= 735.400 Y= 485.050
Oriental	NADOR	Ouled Settout	STE MABROKA	PM	N° 55/3020/3602 du 05/03/2012	5 ans	64141	40.000 m ³ /an	TP	Ag	Ac	Per	X= 490.700 Y= 730.100
Oriental	Nador	Ouled Settout	Sté Carser	PM	N° 27/3020/3602 du 30/04/2004	Non déclaré	20.000	24.618 m ³	TP	Gr	Ac	Per	X= 734.200 Y= 482.650
Oriental	Nador	Ouled Settout	Sté Conarif	PM	N°26/3020/3602 du 04/12/1995	Non déclaré	67.000	12 000m ³ /an	TP	Gr	Ac	Per	X= 740.000 Y= 486.000
Oriental	Nador	Ouled Settout	Ste Imex-Fab	PM	N° 40/3020/3602 du 27/02/2012	5 ans	39.374	53.000/An	DF	Gr	Ac	Per	X= 731.450 Y= 484.350

***Identité juridique de l'exploitant** : Personne Morale (PM) - Personne Physique (PP).

***Nature Juridique du Foncier** : Terrain Privé (TP)-Domaine Privé de l'Etat (DPE)- Terrain Collectif (TC)- Terrain Habous (TH)- Domaine Forestier (DF) -Domaine Public Hydraulique (DPH) – Domaine Public Maritime (DPM) -Domaine Public Routier (DPR) - Domaine Public des Chemins de Fer (DPCF).

* **Type de matériaux** : Gravette(Gr) –Sable de dunes(Sd) - Sable de concassage(Sc) - Sable fluvial(Sf) - Sable marin(Sm) - Tout Venant(TV) - Marbre(Mr) - Argile (Ag) - Autres (Au).

* **Situation actuelle de la carrière** : en Activité (Ac) - en Arrêt (Ar) - Abandonnée (Ab).

* **Type de la carrière** : Permanente (Per) - Provisoire (Pro).



Région	Prefecture Province	Commune	Exploitant		Déclaration		Superficie déclarée (m ²)	Quantité annuelle déclarée (m ³)	Nature juridique du foncier	Type de matériaux	Situation actuelle de la carrière	Type de la carrière	Coordonnées Lambert des limites de la carrière
			Nom	Identité Juridique	N° et date	Durée							
Oriental	Nador	Ouled Settout	Sté Melilia Briques	PM	N° 21/3020/3602 du 27/04/2006	Non déclaré	48.243	723.645 m ³	TP	Ag	Ac	Pro	X= 734.900 Y= 491.600
Oriental	Nador	Ouled Settout	Sté Novabrique	PM	N° 8/304/3602 du 06/04/2007	Non déclaré	9.327	186.500 m ³	TP	Ag	Ac	Pro	X= 728.925 Y= 495.600
Oriental	Nador	Ouled Settout	Sté Rifobrique	PM	N° 7/304/3602 du 06/04/2007	Non déclaré	51.741	1.030.000 m ³	TP	Ag	Ac	Pro	X= 729.650 Y= 492.300
Oriental	Nador	Ouled Settout	Sté Sonabrique	PM	N° 6/304/3602 du 06/04/2007	Non déclaré	89.709	1.794.180 m ³	TP	Ag	Ac	Pro	X= 728.550 Y= 493.150
Oriental	Nador	Ouled Settout	Sté Sotrajan	PM	N°93/58/3020/3602 du 06/08/1993	Non déclaré	62.390	-	TP	Gr	Ac	Per	X= 735.850 Y= 487.050
Oriental	Nador	Ouled Settout	Sté Sotrajan	PM	N° 33/3020/3602 du 26/03/2008	Non déclaré	89.540	200.000 m ³ /an	TP	Gr	Ac	Per	X= 735.100 Y= 486.900
Oriental	Nador	Ouled Settout	Taibi Mohamed	PP	N° 51/3020/3602 du 31/08/2010	5 ans	43417	1950000 m ³	TP	Gr	Ar	Per	X= 747.250 Y= 486.450
Oriental	Nador	Ras El Ma	Abderrahim Jellouli	PP	N° 4/3020/3602 du 16/01/2012	5 ans	49.250	68.880 m ³ /an	TP	Sd	Ac	Pro	X= 768.500 Y= 504.700
Oriental	NADOR	RAS EL MA	Abderrahim JELLOULI	PP	N° 134/3020/3602 du 29/06/2012	5 ans	30.000	120.000 m ³ /an	TP	Sd	Ac	Per	X= 768.500 Y= 504.700
Oriental	NADOR	RAS EL MA	HERITIER BEKKAOUI	PP	N° 157/3020/3602 du 12/09/2012	5 ans	48.769	62.000 m ³ /an	TP	Sd	Ac	Per	X= 768.600 Y= 505.300
Oriental	Nador	Ras El Ma	Jilali Ahmed	PP	N° 6/3020/3602 du 16/01//2012	5 ans	100733	48.760 m ³ /an	TP	Sd	Ac	Pro	X= 707.800 Y= 505.200
Oriental	Nador	Ras El Ma	Kobaa Mohamed	PP	N° 5/3020/3602 du 16/01/2012	5 ans	60.000	50.000m ³ /an	TP	Sd	Ac	Pro	X= 774.300 Y= 505.500

***Identité juridique de l'exploitant** : Personne Morale (PM) - Personne Physique (PP).

***Nature Juridique du Foncier** : Terrain Privé (TP)-Domaine Privé de l'Etat (DPE)- Terrain Collectif (TC)- Terrain Habous (TH)- Domaine Forestier (DF) -Domaine Public Hydraulique (DPH) – Domaine Public Maritime (DPM) -Domaine Public Routier (DPR) - Domaine Public des Chemins de Fer (DPCF).

* **Type de matériaux** : Gravette(Gr) –Sable de dunes(Sd) - Sable de concassage(Sc) - Sable fluvial(Sf) - Sable marin(Sm) - Tout Venant(TV) - Marbre(Mr) - Argile (Ag) - Autres (Au).

* **Situation actuelle de la carrière** : en Activité (Ac) - en Arrêt (Ar) - Abandonnée (Ab).

* **Type de la carrière** : Permanente (Per) - Provisoire (Pro).



Région	Prefecture Province	Commune	Exploitant		Déclaration		Superficie déclarée (m ²)	Quantité annuelle déclarée (m ³)	Nature juridique du foncier	Type de matériaux	Situation actuelle de la carrière	Type de la carrière	Coordonnées Lambert des limites de la carrière
			Nom	Identité Juridique	N° et date	Durée							
Oriental	NADOR	RAS EL MA	LOTFI AYADIM MOHAMED KOUBAA *	PP	N° 136/3020/3602 du 29/06/2012	5 ans	40.000	40.000 m ³ /an	TP	Sd	Ar	Per	X= 774.300 Y= 505.500
Oriental	NADOR	RAS EL MA	MEHDI CHAOUKI	PP	N° 135/3020/3602 du 29/06/2012	5 ans	128.900	100.000 m ³ /an	TP	Sd	Ac	Per	X= 774.450 Y= 505.650
Oriental	NADOR	RAS EL MA	MOSTAPHA MOKADEM	PP	N° 158/3020/3602 du 12/09/2012	5 ans	30.000	52.500 m ³ /an	TP	Sd	Ac	Per	X= 772.850 Y= 506.650
Oriental	Nador	Ras El Ma	Nord Orient	PM	N° 12/3020/3602 du 26/03/2008	Non déclaré	50.000	2.250.000 m ³	DF	Gr	Ac	Per	X= 765.950 Y= 500.200
Oriental	Nador	Ras El Ma	Sté Amine Hayati	PM	N° 1/3020/3602 du 16/01/2012	5 ans	26.000	54.600 m ³ /an	TP	Sd	Ac	Pro	X= 771.000 Y= 504.000
Oriental	Nador	Ras El Ma	Sté Concassage Du Sable	PM	N° 2/3020/3602 du 16/01/2012	5 ans	30.000	50.000 m ³ /an	TP	Sd	Ac	Pro	X= 773.971 Y= 505.706
Oriental	NADOR	RAS EL MA	Sté PLAYA LINDA	PP	N° 150/3020/3602 du 17/05/2012	5 ans	40.091	56.250 m ³ /an	TP	Sd	Ac	Per	X= 768.500 Y= 504.700
Oriental	NADOR	RAS EL MA	Sté TRANSPORT MIDAR	PM	N° 156/3020/3602 du 12/09/2012	5 ans	30.005	49.280 m ³ /an	TP	Sd	Ac	Per	X= 773.167 Y= 506.280
Oriental	Nador	Tiztoutine	Sté Ben Dada	PM	N° 11/3020/3602 du 22/02/2007	Non déclaré	49.358	2000 m ³ /mois	TP	Gr	Ac	Per	X= 708.000 Y= 483.000
Oriental	Nador	Tiztoutine	Sté Concanor	PM	N° 1/3020/3602 du 24/01/2010	5 ans	100.000	800.000 m ³	TP	Gr	Ar	Per	X= 479.000 Y= 709.000
Oriental	Nador	Tiztoutine	Sté Concassage Bouamara	PM	N° 09/3020/3602 du 04/08/2005	Non déclaré	49227	985.000 m ³	TP	Au	Ac	Pro	X= 708.700 Y= 495.600
Oriental	Nador	Tiztoutine	Sté Concassage El Massira	PM	N° 36/3020/3602 du 04/05/1993	Non déclaré	93.365	-	TP	Gr	Ac	Per	X= 709.550 Y= 482.200

***Identité juridique de l'exploitant** : Personne Morale (PM) - Personne Physique (PP).

***Nature Juridique du Foncier** : Terrain Privé (TP)-Domaine Privé de l'Etat (DPE)- Terrain Collectif (TC)- Terrain Habous (TH)- Domaine Forestier (DF) -Domaine Public Hydraulique (DPH) – Domaine Public Maritime (DPM) -Domaine Public Routier (DPR) - Domaine Public des Chemins de Fer (DPCF).

* **Type de matériaux** : Gravette(Gr) –Sable de dunes(Sd) - Sable de concassage(Sc) - Sable fluvial(Sf) - Sable marin(Sm) - Tout Venant(TV) - Marbre(Mr) - Argile (Ag) - Autres (Au).

* **Situation actuelle de la carrière** : en Activité (Ac) - en Arrêt (Ar) - Abandonnée (Ab).

* **Type de la carrière** : Permanente (Per) - Provisoire (Pro).



Région	Prefecture Province	Commune	Exploitant		Déclaration		Superficie déclarée (m ²)	Quantité annuelle déclarée (m ³)	Nature juridique du foncier	Type de matériaux	Situation actuelle de la carrière	Type de la carrière	Coordonnées Lambert des limites de la carrière
			Nom	Identité Juridique	N° et date	Durée							
Oriental	Nador	Tiztoutine	Sté Extrabeton	PM	N° 33/3020/3602 du 07/09/1998	Non déclaré	37.460	300 m ³ /j	TP	Gr	Ac	Per	X= 708.780 Y= 482.470
Oriental	Nador	Tiztoutine	Sté Samiri	PM	N° 106/3020/3602 du 28/09/2002	Non déclaré	50.000	2000 m ³ /mois	TP	Gr	Ac	Per	X= 707.900 Y= 483.000
Oriental	Nador	Tiztoutine	Sté Socobex	PM	N° 1/3020/3602 du 12/01/2004	Non déclaré	50.000	-	TP	Gr	Ar	Per	X= 734.200 Y= 482.650
Oriental	Oujda	Ahl Angad	Somatraco	PM	70 du 30/03/11	05 ans	10H19A30C A	150000	TP	Gr	Ac	Per	X 816500 à 817100 Y 453200 à 453200
Oriental	Oujda	Ahl Angad	JPI	PM	69 du 30/03/11	05 ans	60000	150000	DF	Gr	Ar	Per	X 822400 à 832400 Y 452900 à 452900
Oriental	Oujda	Ain Sfa	Sté Bioui Travaux	PM	65 du 30/03/11	05 ans	145980	150000	TP	Gr	Ac	Per	X 802400 à 803000 Y 464500 à 464500
Oriental	Oujda	Bni Khaled	Gtgco	PM	68 du 30/03/11	05 ans	80000	150000	TC	Gr	Ac	Per	X 805.750 à 805.970 Y 483.900
Oriental	Oujda	Isly	Entreprise Houar	PM	78 du 30/03/11	05 ans	20000	150000	TP	Gr	Ac	Per	X 813.260 à 814.280 Y 455.240 à 455.240
Oriental	Oujda	Isly	Etpc	PM	67 du 30/03/11	05 ans	49945	150000	TP	Au	Ac	Per	X 811.704 à 812.015 Y 461.793 à 461.793
Oriental	Oujda	Isly	Galiote	PM	77 du 30/03/11	05 ans	38690	150000	TC	Gr	Ac	Per	X 806350 à 806650 Y 456600 à 456600
Oriental	Oujda	Isly	Magra	PM	71 du 30/03/11	05 ans	230000	150000	TC	Gr	Ac	Per	X 809.065 à 809.640 Y 461.060 à 461.060
Oriental	Oujda	Isly	Marjia Concassage	PM	72 du 30/03/11	05 ans	15H 90 A	150000	TP	Gr	Ac	Per	X 806300 à 806600 Y 456600 à 456600

***Identité juridique de l'exploitant** : Personne Morale (PM) - Personne Physique (PP).

***Nature Juridique du Foncier** : Terrain Privé (TP)-Domaine Privé de l'Etat (DPE)- Terrain Collectif (TC)- Terrain Habous (TH)- Domaine Forestier (DF) -Domaine Public Hydraulique (DPH) – Domaine Public Maritime (DPM) -Domaine Public Routier (DPR) - Domaine Public des Chemins de Fer (DPCF).

* **Type de matériaux** : Gravette(Gr) –Sable de dunes(Sd) - Sable de concassage(Sc) - Sable fluvial(Sf) - Sable marin(Sm) - Tout Venant(TV) - Marbre(Mr) - Argile (Ag) - Autres (Au).

* **Situation actuelle de la carrière** : en Activité (Ac) - en Arrêt (Ar) - Abandonnée (Ab).

* **Type de la carrière** : Permanente (Per) - Provisoire (Pro).



Région	Prefecture Province	Commune	Exploitant		Déclaration		Superficie déclarée (m ²)	Quantité annuelle déclarée (m ³)	Nature juridique du foncier	Type de matériaux	Situation actuelle de la carrière	Type de la carrière	Coordonnées Lambert des limites de la carrière
			Nom	Identité Juridique	N° et date	Durée							
Oriental	Oujda	Isly	Orcarriere	PM	73 du 30/03/11	05 ans	12H 35A 00CA	150000	TC	Gr	Ac	Per	X 808 500 à 809 500 Y460 400 à
Oriental	Oujda	Isly	Routest	PM	275 du 27/09/12	06 mois	0H 80AR	3200totale	DPH	TV	Ac	Pro	x810100 y453550
Oriental	Oujda	Isly	Sicmaco	PM	74 du 30/03/11	05 ans	8.H,127A	150000	TC	Gr	Ac	Per	X 806.773 à 807283 Y 456.736 à
Oriental	Oujda	Isly	Soproc	PM	75 du 30/03/11	05 ans	39H52A63C A	150000	TC	Gr	Ac	Per	X 810500 à 811428 Y 461900 à
Oriental	Oujda	Isly	Tighanimine	PM	76 du 30/03/11	05 ans	5 H.15A.24C.	150000	TP	Gr	Ac	Per	X 806.841 à 807282 Y 456.918 à
Oriental	Oujda	Labsara	Concassage Beni Znassen	PM	66 du 30/03/11	05 ans	20000	150000	TP	Gr	Ac	Per	X 791.400 à791.480 Y 452.200
Oriental	Taurirt	Ain Lahjar	El Hassane Hsaini	PP	3601/2030/18 du 19/01/2009	Illimitée	32H64A17C	20000	TC	Gr	Ar	Per	X :773360 à 774723 Y :448313 à
Oriental	Taurirt	Ain Lahjar	Sté Tiec	PM	3601/2113/39 du 23/06/2010	Illimitée	6H26A96C	25000	DPH	Gr	Ar	Pro	X :767989 à 768139 Y :432813 à
Oriental	Taurirt	Lagtitir	Lamkadmi Med	PP	3601/3020/290 du 22/07/2008	Illimitée	7H70A	9000	TC	Gr	Ar	Per	X :428870 à 429280 Y :720700 à
Oriental	Taurirt	Lagtitir	Madani Et Malouk Hassan	PP	3601/2030/24 du 15/03/2007	Illimitée	12H66A36C	9000	TC	Mr	Ar	Per	X :714.200 à 715.700 Y :410.220 à
Oriental	Taurirt	Lagtitir	Sté Carrière Tighmi	PM	3601/2030/623 du 31/0/1999	Illimitée	3H11A	9000	TC	Gr	Ac	Per	X :721.291 à 721.503 Y :430.480 à
Oriental	Taurirt	Lagtitir	Sté Sintram	PM	3601/3020/502 du 15/09/2009	3 ans	10H	20000	TC	Gr	Ab	Pro	X :720700 à 720300 Y :429200 à

***Identité juridique de l'exploitant** : Personne Morale (PM) - Personne Physique (PP).

***Nature Juridique du Foncier** : Terrain Privé (TP)-Domaine Privé de l'Etat (DPE)- Terrain Collectif (TC)- Terrain Habous (TH)- Domaine Forestier (DF) -Domaine Public Hydraulique (DPH) – Domaine Public Maritime (DPM) -Domaine Public Routier (DPR) - Domaine Public des Chemins de Fer (DPCF).

* **Type de matériaux** : Gravette(Gr) –Sable de dunes(Sd) - Sable de concassage(Sc) - Sable fluvial(Sf) - Sable marin(Sm) - Tout Venant(TV) - Marbre(Mr) - Argile (Ag) - Autres (Au).

* **Situation actuelle de la carrière** : en Activité (Ac) - en Arrêt (Ar) - Abandonnée (Ab).

* **Type de la carrière** : Permanente (Per) - Provisoire (Pro).



Région	Prefecture Province	Commune	Exploitant		Déclaration		Superficie déclarée (m ²)	Quantité annuelle déclarée (m ³)	Nature juridique du foncier	Type de matériaux	Situation actuelle de la carrière	Type de la carrière	Coordonnées Lambert des limites de la carrière
			Nom	Identité Juridique	N° et date	Durée							
Oriental	Taurirt	Machraa Hammadi	Ese Des T.P Et Exploitation Carrière	PM	3621/2030/834 du 29/12/2005	Illimitée	20000	9000	TP	Au	Ar	Per	X :736.524 à 736.724 Y :450.129 à
Oriental	Taurirt	Machraa Hammadi	Sté Garet	PM	3601/3020/185 du 12/05/2008	Illimitée	6H	15000	TP	Sc	Ac	Pro	X :743150 à 743500 Y :451850 à
Oriental	Taurirt	Machraa Hammadi	Sté Trasepex	PM	3601/2030/347 du 13/12/2006	Illimitée	5H	12000	DF	Au	Ar	Per	X :741.229 Y :456.096
Oriental	Taurirt	Melg El Ouidane	Sté Brava Travaux	PM	3601/2030/173 du 10/05/2005	Illimitée	3H1A28C	12000	TC	Gr	Ac	Per	X :732.000 à 32.240 Y :435.000 à
Oriental	Taurirt	Sidi Lahcen	Sté Espano Marocain De Marbre	PM	3601/2030/480 du 09/03/2005	Illimitée	9H63A	8000	TC	Mr	Ar	Per	X :737.960 à 738.350 Y :393.820 à
Oued Eddahab-Lagouira	Oued-Eddahab	dakhla	Fala Sable	PM	non autorisée (potentiel épuisé)	dossier non déposé	-	-	DPE	Sd	Ab	Per	B1(X : 426 360 00 Y : 574 214 00)
Oued Eddahab-Lagouira	Oued-Eddahab	El Aargoub	Akouje	PM	non autorisée	5 ans	886686	30000	DPE	Gr	Ab	Per	B1(X: 583 839 69 Y: 454 670 74) B2(X:
Oued Eddahab-Lagouira	Oued-Eddahab	El Aargoub	Akouje	PM	non autorisée	Non déterminée	616000	25000	DPE	Gr	Ac	Per	B1(X: 472 651 39 Y: 576 928 48) B2(X:
Oued Eddahab-Lagouira	Oued-Eddahab	El Aargoub	Al Koudass	PM	non autorisée	10 ans	66ha 12 are 32 ca	non déclarée	DPE	Gr	Ac	Per	B1(X: 454 568 17 Y: 589 860 80) B2(X:
Oued Eddahab-Lagouira	Oued-Eddahab	El Aargoub	Cemacosa	PM	non autorisée	-	-	-	DPE	Gr	Ab	Per	dossier très ancien
Oued Eddahab-Lagouira	Oued-Eddahab	El Aargoub	Concassage Oued Eddahab -1	PM	non autorisée	-	-	-	DPE	Gr	Ac	Per	B2(X: 460 260 30 Y: 589 647 53) B4(X: 461
Oued Eddahab-Lagouira	Oued-Eddahab	El Aargoub	Contram	PM	non autorisée	illimitée	78ha 09 are 20 ca	4000 m3	DPE	Gr	Ac	Per	B1(X: 471 293 95 Y: 575 984 58) B2(X:

***Identité juridique de l'exploitant** : Personne Morale (PM) - Personne Physique (PP).

***Nature Juridique du Foncier** : Terrain Privé (TP)-Domaine Privé de l'Etat (DPE)- Terrain Collectif (TC)- Terrain Habous (TH)- Domaine Forestier (DF) -Domaine Public Hydraulique (DPH) – Domaine Public Maritime (DPM) -Domaine Public Routier (DPR) - Domaine Public des Chemins de Fer (DPCF).

* **Type de matériaux** : Gravette(Gr) –Sable de dunes(Sd) - Sable de concassage(Sc) - Sable fluvial(Sf) - Sable marin(Sm) - Tout Venant(TV) - Marbre(Mr) - Argile (Ag) - Autres (Au).

* **Situation actuelle de la carrière** : en Activité (Ac) - en Arrêt (Ar) - Abandonnée (Ab).

* **Type de la carrière** : Permanante (Per) - Provisoire (Pro).



Région	Prefecture Province	Commune	Exploitant		Déclaration		Superficie déclarée (m ²)	Quantité annuelle déclarée (m ³)	Nature juridique du foncier	Type de matériaux	Situation actuelle de la carrière	Type de la carrière	Coordonnées Lambert des limites de la carrière
			Nom	Identité Juridique	N° et date	Durée							
Oued Eddahab-Lagouira	Oued-Eddahab	El Aargoub	Dumez Maroc	PM	non autorisée	2 ans	100 ha	300000 m ³	DPE	Gr	Ar	Pro	B1(X: 459 100 33 Y: 589 758 44) B2(X:
Oued Eddahab-Lagouira	Oued-Eddahab	El Aargoub	Egecos	PM	non autorisée	Non déterminée	557ha 25 are 89ca	non déclarée	DPE	Gr	Ac	Pro	B1(X: 453 109 49 Y: 585 322 23) B6(X:
Oued Eddahab-Lagouira	Oued-Eddahab	El Aargoub	Entreprise Sbayou	PM	en cours	15 mois	4 ha 07 are 42 ca	30000 m ³	DPE	Gr	Ac	Pro	B1(X: 481 812 48 Y: 567 740 95) B2(X:
Oued Eddahab-Lagouira	Oued-Eddahab	El Aargoub	Entreprise Sbayou	PM	3111-200- 250 12/05/2005	5 ans	760000m ³	9000m ³	DPE	Gr	Ab	Per	Carrière provisoire - (plans non
Oued Eddahab-Lagouira	Oued-Eddahab	El Aargoub	GTR	PM	non autorisée	5 mois	4 ha 56 are 67 ca	13083 m ³	DPE	Gr	Ar	Pro	B1(X: 532 780 38 Y: 311 460 31) B2(X:
Oued Eddahab-Lagouira	Oued-Eddahab	El Aargoub	Omran Al Baraka (Ex Sté Stacosa)	PM	non autorisée	illimitée	150 ha 03 are 72 ca	6000 m ³	DPE	Gr	Ac	Per	B1(X: 45242363 Y: 59093513)
Oued Eddahab-Lagouira	Oued-Eddahab	El Aargoub	Oued Eddahab -2	PM	non autorisée	10 ans	166 ha 03 are 88 ca	50000m ³	DPE	Gr	Ab	Per	B1(X: 474 972 58 Y: 573 906 90) B2(X:
Rabat- Sale-Zemmour-Zaer	Khemisset	Ain Johra	Moulin Tp	PM	283/08 du 26/O2/2008	1 an	17000	5000	TP	TV	Ab	Per	X = 405.600 Y= 366.150
Rabat- Sale-Zemmour-Zaer	Khemisset	Ain Johra	Setrat	PM	193/06 du 25/04/2006	Illimitée	20000	600	TP	TV	Ab	Per	X = 405.450 Y= 365.900
Rabat- Sale-Zemmour-Zaer	Khemisset	Ain Sbit	Bounhir Thami	PP	1290/91 du 06/05/1991	Illimitée	2500	Selon le besion	TP	Au	Ab	Per	X = 391.800 Y= 332.000
Rabat- Sale-Zemmour-Zaer	Khemisset	Ain Sbit	Dgoul Abdelkader Et Jilali Et Jaber Abdellah	PP	1255/91 du 24/04/1991	Illimitée	5000	150	TP	Au	Ar	Per	X = 397.600 Y= 325.100
Rabat- Sale-Zemmour-Zaer	Khemisset	Ain Sbit	Instaltube	PM	324/01du 18/04/2001	10 ans	50080	8000	TP	Gr	Ar	Per	X = 399.300 Y= 316.350

***Identité juridique de l'exploitant** : Personne Morale (PM) - Personne Physique (PP).

***Nature Juridique du Foncier** : Terrain Privé (TP)-Domaine Privé de l'Etat (DPE)- Terrain Collectif (TC)- Terrain Habous (TH)- Domaine Forestier (DF) -Domaine Public Hydraulique (DPH) – Domaine Public Maritime (DPM) -Domaine Public Routier (DPR) - Domaine Public des Chemins de Fer (DPCF).

* **Type de matériaux** : Gravette(Gr) –Sable de dunes(Sd) - Sable de concassage(Sc) - Sable fluvial(Sf) - Sable marin(Sm) - Tout Venant(TV) - Marbre(Mr) - Argile (Ag) - Autres (Au).

* **Situation actuelle de la carrière** : en Activité (Ac) - en Arrêt (Ar) - Abandonnée (Ab).

* **Type de la carrière** : Permanante (Per) - Provisoire (Pro).



Région	Prefecture Province	Commune	Exploitant		Déclaration		Superficie déclarée (m ²)	Quantité annuelle déclarée (m ³)	Nature juridique du foncier	Type de matériaux	Situation actuelle de la carrière	Type de la carrière	Coordonnées Lambert des limites de la carrière
			Nom	Identité Juridique	N° et date	Durée							
Rabat-Sale-Zemmour-Zaer	Khemisset	AIT Ali oulahssen	Tifcam	PM	545/02 du 23/04/2002	35 ans	70000m ²	9000	TP	TV	Ab	Per	X = 390.500 Y = 376.150
Rabat-Sale-Zemmour-Zaer	Khemisset	Ait Belkacem	Les Granulats De Tiflet	PM	11/503/3020/3402(tranfert autorisation liscia) du 14/11/2011	5ans	310000	200000	TP	Gr	Ar	Per	X = 410.100 Y = 360.600
Rabat-Sale-Zemmour-Zaer	Khemisset	Ait Belkacem	Marbazem Majid	PM	126/02 du 12/02/2002	20 ans	6182	250	TC	Mr	Ac	Per	X = 413.100 Y = 361.300
Rabat-Sale-Zemmour-Zaer	Khemisset	Ait Belkacem	Marberie Belhoucine	PM	9124/96 du 12/03/1996	20 ans	69040	1200	TC	Mr	Ac	Per	X = 413.200 Y = 361.500
Rabat-Sale-Zemmour-Zaer	Khemisset	Ait Belkacem	Moulin Frères	PM	9906/97 du 22/10/1997	2 ans	10000	62500	TC	Gr	Ab	Per	X = 410.500 Y = 360.900
Rabat-Sale-Zemmour-Zaer	Khemisset	Ait Belkacem	Moulin Frères	PM	9869/97 du 08/10/1997	10 ans	170000	250000	TC	Gr	Ab	Per	X = 410.400 Y = 361.400
Rabat-Sale-Zemmour-Zaer	Khemisset	Ait Belkacem	Moulin Frères	PM	227/99 du 16/07/1999	10 ans	220000	62500	TC	Gr	Ab	Per	X = 412.200 Y = 361.150
Rabat-Sale-Zemmour-Zaer	Khemisset	Ait Belkacem	Ormatec	PM	963/02 du 20/12/2002	9 ans	42000	9000	DF	Gr	Ac	Per	X = 402.400 Y = 362.300
Rabat-Sale-Zemmour-Zaer	Khemisset	Ait Belkacem	Samac	PM	269/06 du 19/06/2006	3 ans	91500	10000	TP	Gr	Ac	Per	X = 409.800 Y = 361.700
Rabat-Sale-Zemmour-Zaer	Khemisset	Ait Belkacem	Sanoprefa	PM	9787/97 du 04/08/1997	9 ans	50000	5000	DF	Gr	Ar	Per	X = 362.600 Y = 410.000
Rabat-Sale-Zemmour-Zaer	Khemisset	Ait Belkacem	Somagec	PM	1268 du 08/01/2009	10 ans	100000	30000	TP	Gr	Ac	Per	X = 401.800 Y = 361.900
Rabat-Sale-Zemmour-Zaer	Khemisset	Ait Belkacem	Somapromac	PM	8625/94 du 20/11/1994	20 ans	69040	200	TC	Mr	Ab	Per	X = 413.400 Y = 361.200

* **Identité juridique de l'exploitant** : Personne Morale (PM) - Personne Physique (PP).

* **Nature Juridique du Foncier** : Terrain Privé (TP)-Domaine Privé de l'Etat (DPE)- Terrain Collectif (TC)- Terrain Habous (TH)- Domaine Forestier (DF) -Domaine Public Hydraulique (DPH) – Domaine Public Maritime (DPM) -Domaine Public Routier (DPR) - Domaine Public des Chemins de Fer (DPCF).

* **Type de matériaux** : Gravette(Gr) –Sable de dunes(Sd) - Sable de concassage(Sc) - Sable fluvial(Sf) - Sable marin(Sm) - Tout Venant(TV) - Marbre(Mr) - Argile (Ag) - Autres (Au).

* **Situation actuelle de la carrière** : en Activité (Ac) - en Arrêt (Ar) - Abandonnée (Ab).

* **Type de la carrière** : Permanente (Per) - Provisoire (Pro).



Région	Prefecture Province	Commune	Exploitant		Déclaration		Superficie déclarée (m ²)	Quantité annuelle déclarée (m ³)	Nature juridique du foncier	Type de matériaux	Situation actuelle de la carrière	Type de la carrière	Coordonnées Lambert des limites de la carrière
			Nom	Identité Juridique	N° et date	Durée							
Rabat-Sale-Zemmour-Zaer	Khemisset	Ait Belkacem	Tifcam	PM	8516/94 du 18/07/1994	20 ans	20000	250000	TC	Mr	Ar	Per	X = 410.400 Y = 360.800
Rabat-Sale-Zemmour-Zaer	Khemisset	Ait Belkacem	Tifcam	PM	8513/94 du 18/07/1994	20 ans	50000	250000	TC	Mr	Ar	Per	X = 412.100 Y = 361.200
Rabat-Sale-Zemmour-Zaer	Khemisset	Ait Ichou	Lahsaini Abdelaziz	PP	309/03 du 08/10/2003	Illimitée	7552	150	TP	Mr	Ab	Per	X = 448.000 Y = 327.100
Rabat-Sale-Zemmour-Zaer	Khemisset	Ait Ikkou	Ameskane Med	PM	9496/96 du 12/11/1996	9 ans	87500	9000	DF	Au	Ab	Per	X = 442.000 Y = 345.300
Rabat-Sale-Zemmour-Zaer	Khemisset	Ait Ikkou	Neomine	PM	11/377/3020/3402 du 25/07/2011	5ans	22810m ²	5000	DF	Au	Ac	Per	X=422.222-442.226; Y=345.321-
Rabat-Sale-Zemmour-Zaer	Khemisset	Ait Malek	Jamaa Omar Et Consorts	PM	258/06 du 08/06/2006	Illimitée	90000	9000	TP	TV	Ab	Per	X = 399.300 Y = 371.000
Rabat-Sale-Zemmour-Zaer	Khemisset	Ait Malek	Marbazem Majid	PM	324/06 du 20/09/2006	Illimitée	46000m ²	5000	TP	Ag	Ab	Per	X = 395.950 Y = 374.000
Rabat-Sale-Zemmour-Zaer	Khemisset	Ait Ouribel	Espano Cerame	PM	250/06 du 11/10/2006	5 ans	37540	1000	TP	Ag	Ab	Per	X = 432.300 Y = 352.600
Rabat-Sale-Zemmour-Zaer	Khemisset	Ait Ouribel	Massira	PM	137/99 du 23/10/1998	2 ans	20000m ²	3300	TP	Ag	Ab	Per	X = 432.800 Y = 352.950
Rabat-Sale-Zemmour-Zaer	Khemisset	Ait Ouribel	Massira	PM	207/98 du 19/05/1998	1 an	29400m ²	0	TP	Ag	Ab	Per	X = 434.000 Y = 354.223
Rabat-Sale-Zemmour-Zaer	Khemisset	Ait Ouribel	Super Cerame	PM	184/04 du 22/04/2004	Illimitée	30000m ²	2000	TP	Ag	Ac	Per	X = 432.800 Y = 352.750
Rabat-Sale-Zemmour-Zaer	Khemisset	Ait Siberne	Briqueterie Slaoui	PM	435/08 du 20/06/2008	Illimitée	52200	7000	TP	Ag	Ac	Per	X = 449.600 Y = 368.050

* **Identité juridique de l'exploitant** : Personne Morale (PM) - Personne Physique (PP).

* **Nature Juridique du Foncier** : Terrain Privé (TP)-Domaine Privé de l'Etat (DPE)- Terrain Collectif (TC)- Terrain Habous (TH)- Domaine Forestier (DF) -Domaine Public Hydraulique (DPH) – Domaine Public Maritime (DPM) -Domaine Public Routier (DPR) - Domaine Public des Chemins de Fer (DPCF).

* **Type de matériaux** : Gravette(Gr) –Sable de dunes(Sd) - Sable de concassage(Sc) - Sable fluvial(Sf) - Sable marin(Sm) - Tout Venant(TV) - Marbre(Mr) - Argile (Ag) - Autres (Au).

* **Situation actuelle de la carrière** : en Activité (Ac) - en Arrêt (Ar) - Abandonnée (Ab).

* **Type de la carrière** : Permanente (Per) - Provisoire (Pro).



Région	Prefecture Province	Commune	Exploitant		Déclaration		Superficie déclarée (m ²)	Quantité annuelle déclarée (m ³)	Nature juridique du foncier	Type de matériaux	Situation actuelle de la carrière	Type de la carrière	Coordonnées Lambert des limites de la carrière
			Nom	Identité Juridique	N° et date	Durée							
Rabat-Sale-Zemmour-Zaer	Khemisset	Ait Siberne	Briqueterie Slaoui	PM	435/08 du 20/06/2008	Illimitée	90000	8000	TP	Ag	Ac	Per	X = 449.900 Y = 367.550
Rabat-Sale-Zemmour-Zaer	Khemisset	Ait Siberne	Carrière Beht	PM	1635/89 du 21/09/1989	Illimitée	30000	8000	TP	Gr	Ab	Per	X = 452.500 Y = 363.000
Rabat-Sale-Zemmour-Zaer	Khemisset	Ait Siberne	Carriere De Tafilalt	PM	916/02 du 30/10/02(Extension)	Illimitée	35710	6000	DF	Gr	Ar	Per	X = 457.200 Y = 358.700
Rabat-Sale-Zemmour-Zaer	Khemisset	Ait Siberne	Ghandour Des Tp	PM	1477/09 du 07/07/2009	Illimitée	50000	8000	TP	Gr	Ac	Per	X = 448.200 Y = 363.500
Rabat-Sale-Zemmour-Zaer	Khemisset	Ait Siberne	Massira	PM	180/04 du 22/04/2004	Illimitée	46676m ²	7000	TP	Ag	Ab	Per	X = 450.350 Y = 367.300
Rabat-Sale-Zemmour-Zaer	Khemisset	Bouqachmir	El Omari Jillali	PP	387/08 du 18/04/2008	Illimitée	81898	150	TP	Mr	Ac	Per	X = 323.300 Y = 442.000
Rabat-Sale-Zemmour-Zaer	Khemisset	Bouqachmir	Oubah Ali	PP	1427/01 du 14/11/2001	Illimitée	30000m ²	80	DF	Mr	Ab	Per	X = 452.155 Y = 323.135
Rabat-Sale-Zemmour-Zaer	Khemisset	Ezzhiligua	Groscerame	PM	8363/93 du 24/05/1993	Illimitée	61411	400	TP	Ag	Ab	Per	X = 404.350 Y = 296.300
Rabat-Sale-Zemmour-Zaer	Khemisset	Ezzhiligua	Rimal Sahb Arriah	PM	3402/3020/2285/10 du 15/09/2010	Illimitée	367400m ²	20000	TP	Sc	Ac	Per	X = 392.300 Y = 311.900
Rabat-Sale-Zemmour-Zaer	Khemisset	Ezzhiligua	Thami Medkouri	PP	1048/01 du 23/07/2001	Illimitée	212734m ²	5000	TP	Sc	Ar	Per	X = 387.700 Y = 314.600
Rabat-Sale-Zemmour-Zaer	Khemisset	Had Brachoua	Briqueterie Slaoui	PM	439/08 du 20/05/2008	Illimitée	225502	6400	TP	Ag	Ac	Per	X = 383.750 Y = 335.250
Rabat-Sale-Zemmour-Zaer	Khemisset	Had Laghoualem	Careco	PM	3134/10 du 09/07/2010	Illimitée	370000	18000	TP	Sc	Ac	Per	X = 375.000 Y = 300.500

* **Identité juridique de l'exploitant** : Personne Morale (PM) - Personne Physique (PP).

* **Nature Juridique du Foncier** : Terrain Privé (TP)-Domaine Privé de l'Etat (DPE)- Terrain Collectif (TC)- Terrain Habous (TH)- Domaine Forestier (DF) -Domaine Public Hydraulique (DPH) – Domaine Public Maritime (DPM) -Domaine Public Routier (DPR) - Domaine Public des Chemins de Fer (DPCF).

* **Type de matériaux** : Gravette(Gr) –Sable de dunes(Sd) - Sable de concassage(Sc) - Sable fluvial(Sf) - Sable marin(Sm) - Tout Venant(TV) - Marbre(Mr) - Argile (Ag) - Autres (Au).

* **Situation actuelle de la carrière** : en Activité (Ac) - en Arrêt (Ar) - Abandonnée (Ab).

* **Type de la carrière** : Permanente (Per) - Provisoire (Pro).



Région	Prefecture Province	Commune	Exploitant		Déclaration		Superficie déclarée (m ²)	Quantité annuelle déclarée (m ³)	Nature juridique du foncier	Type de matériaux	Situation actuelle de la carrière	Type de la carrière	Coordonnées Lambert des limites de la carrière
			Nom	Identité Juridique	N° et date	Durée							
Rabat-Sale-Zemmour-Zaer	Khemisset	Had Laghoualem	Dghoughi Mohamed	PP	1018/08 du 15/08/2008	Illimitée	4010000	8000	TP	Sc	Ac	Per	X = 378.500 Y = 293.500
Rabat-Sale-Zemmour-Zaer	Khemisset	Had Laghoualem	Dghoughi Mohamed	PP	1085/08 du 24/10/2008	Illimitée	542100m ²	300	TP	Mr	Ar	Per	X = 378000 Y = 295100
Rabat-Sale-Zemmour-Zaer	Khemisset	Had Laghoualem	Grand Marberie Du Sud	PM	9415/96 du 26/08/1996	Illimitée	4000	150	TC	Mr	Ab	Per	X = 381.900 Y = 293.600
Rabat-Sale-Zemmour-Zaer	Khemisset	Had Laghoualem	Marberie Bouskoura	PM	9018/95 du 12/12/1995	Illimitée	50000m ²	200	TP	Mr	Ab	Per	X = 379.200 Y = 300.350
Rabat-Sale-Zemmour-Zaer	Khemisset	Had Laghoualem	Rimal Al Khair	PM	448/95 du 28/10/1999	5 ans	non déterminée sur le plan	2600	DPH	Sc	Ab	Per	X = 375.000 Y = 303.100
Rabat-Sale-Zemmour-Zaer	Khemisset	Hajjama	Azzouzi Med Et Aberrah Md	PP	8739/95 du 06/03/1995	2 ans	15000	2300	TP	Au	Ab	Per	X = 418.000 Y = 364.000
Rabat-Sale-Zemmour-Zaer	Khemisset	Hajjama	Belhachemi Abdellah	PP	9543/96 du 09/12/1996	Illimitée	3542	50	TP	Mr	Ab	Per	X = 414.060 Y = 361.760
Rabat-Sale-Zemmour-Zaer	Khemisset	Hajjama	Ben Said Abdelmajid	PP	366/91 du 23/04/1991	3 ans			TP	Au	Ab	Per	X = 416.475 Y = 463.125
Rabat-Sale-Zemmour-Zaer	Khemisset	Hajjama	Blal Hicham	PP	287/08 du 26/02/2008	Illimitée	10000	250	DPH	Mr	Ac	Per	X = 413.420 Y = 361.670
Rabat-Sale-Zemmour-Zaer	Khemisset	Hajjama	C.I.B.E	PM	1700/90 du 28/11/1990	Illimitée	31700	6000	DPE	Gr	Ab	Per	X = 417.700 Y = 363.500
Rabat-Sale-Zemmour-Zaer	Khemisset	Hajjama	El Aalami Noureddine	PP	398/87 du 09/02/1987	20 ans	20000	40	TP	Gr	Ab	Per	X = 417.000 Y = 363.800
Rabat-Sale-Zemmour-Zaer	Khemisset	Hajjama	Inland Trade	PM	6/02 du 04/01/2002	Illimitée	28200	6000	TP	Gr	Ab	Per	X = 417.100 Y = 363.200

* **Identité juridique de l'exploitant** : Personne Morale (PM) - Personne Physique (PP).

* **Nature Juridique du Foncier** : Terrain Privé (TP)-Domaine Privé de l'Etat (DPE)- Terrain Collectif (TC)- Terrain Habous (TH)- Domaine Forestier (DF) -Domaine Public Hydraulique (DPH) – Domaine Public Maritime (DPM) -Domaine Public Routier (DPR) - Domaine Public des Chemins de Fer (DPCF).

* **Type de matériaux** : Gravette(Gr) –Sable de dunes(Sd) - Sable de concassage(Sc) - Sable fluvial(Sf) - Sable marin(Sm) - Tout Venant(TV) - Marbre(Mr) - Argile (Ag) - Autres (Au).

* **Situation actuelle de la carrière** : en Activité (Ac) - en Arrêt (Ar) - Abandonnée (Ab).

* **Type de la carrière** : Permanente (Per) - Provisoire (Pro).



Région	Prefecture Province	Commune	Exploitant		Déclaration		Superficie déclarée (m ²)	Quantité annuelle déclarée (m ³)	Nature juridique du foncier	Type de matériaux	Situation actuelle de la carrière	Type de la carrière	Coordonnées Lambert des limites de la carrière
			Nom	Identité Juridique	N° et date	Durée							
Rabat-Sale-Zemmour-Zaer	Khemisset	Hajjama	Jaber Abdellah Et Dghoul	PP	8432/93 du 18/08/1993	1 an	2000	150	TP	Mr	Ac	Per	X = 416.900 Y = 363.100
Rabat-Sale-Zemmour-Zaer	Khemisset	Hajjama	Jaber Abdellah Et Dghoul Abelkader	PP	8431/93 du 18/08/1993	1 an	1764	150	TP	Mr	Ab	Per	X = 416.000 Y = 360.000
Rabat-Sale-Zemmour-Zaer	Khemisset	Hajjama	Jaber Hoummad	PP	2339/93 du 30/04/1993	1 an	500	50	TP	Mr	Ac	Per	X = 414.500 Y = 362.500
Rabat-Sale-Zemmour-Zaer	Khemisset	Hajjama	Jaber Lahcen	PP	8496/94 du 22/06/1994	3 ans	2000	450	TP	Au	Ab	Per	X = 418.400 Y = 363.500
Rabat-Sale-Zemmour-Zaer	Khemisset	Hajjama	Kamis Triri	PP	240/99 du 28/07/1999	5 ans	10050	50	TP	Mr	Ar	Per	X = 417.280 Y = 363.210
Rabat-Sale-Zemmour-Zaer	Khemisset	Hajjama	Kaza Marbre	PP	390/06 du 12/12/2006	Illimitée	9435m ²	100	TP	Mr	Ac	Per	X = 415.030 Y = 362.100
Rabat-Sale-Zemmour-Zaer	Khemisset	Hajjama	Lakhramez Bouazza	PP	8896/95 du 26/07/1995	Illimitée	4300m ²	200	TP	Au	Ab	Per	X = 416.500 Y = 360.700
Rabat-Sale-Zemmour-Zaer	Khemisset	Hajjama	Lazaar Ali	PP	8503/94 du 05/07/1994	2 ans	1000m ²	50	TP	Mr	Ab	Per	X = 363.000 Y = 415.000
Rabat-Sale-Zemmour-Zaer	Khemisset	Hajjama	Maghreb Stone	PM	2134/10 du 09/07/2010	Illimitée	15000m ²	900	TP	Mr	Ac	Per	X = 413.420 Y = 363.670
Rabat-Sale-Zemmour-Zaer	Khemisset	Hajjama	Mediteranestone	PM	139/03 du 28/02/2003	Illimitée	18629m ²	300	TP	Mr	Ab	Per	X = 415.000 Y = 361.750
Rabat-Sale-Zemmour-Zaer	Khemisset	Hajjama	Metal Marbre	PM	1496/03 du 10/10/2003	Illimitée	14000m ²	400	TP	Mr	Ab	Per	X = 414.450 Y = 361.900
Rabat-Sale-Zemmour-Zaer	Khemisset	Hajjama	Metamar	PM	943/02 du 22/11/2002	10 ans	19881m ²	200	TP	Mr	Ac	Per	X = 417.200 Y = 363.000

* **Identité juridique de l'exploitant** : Personne Morale (PM) - Personne Physique (PP).

* **Nature Juridique du Foncier** : Terrain Privé (TP)-Domaine Privé de l'Etat (DPE)- Terrain Collectif (TC)- Terrain Habous (TH)- Domaine Forestier (DF) -Domaine Public Hydraulique (DPH) – Domaine Public Maritime (DPM) -Domaine Public Routier (DPR) - Domaine Public des Chemins de Fer (DPCF).

* **Type de matériaux** : Gravette(Gr) –Sable de dunes(Sd) - Sable de concassage(Sc) - Sable fluvial(Sf) - Sable marin(Sm) - Tout Venant(TV) - Marbre(Mr) - Argile (Ag) - Autres (Au).

* **Situation actuelle de la carrière** : en Activité (Ac) - en Arrêt (Ar) - Abandonnée (Ab).

* **Type de la carrière** : Permanente (Per) - Provisoire (Pro).



Région	Prefecture Province	Commune	Exploitant		Déclaration		Superficie déclarée (m ²)	Quantité annuelle déclarée (m ³)	Nature juridique du foncier	Type de matériaux	Situation actuelle de la carrière	Type de la carrière	Coordonnées Lambert des limites de la carrière
			Nom	Identité Juridique	N° et date	Durée							
Rabat-Sale-Zemmour-Zaer	Khemisset	Hajjama	Nouvelle Briqueterie	PM	483/08 du 17/06/2008	Illimitée	45100m ²	6000	TP	Gr	Ar	Per	X = 417.600 Y = 364.500
Rabat-Sale-Zemmour-Zaer	Khemisset	Hajjama	Saaidi Abdeslem	PP	8406/94 du 22/03/1994	15 ans	20000m ²	80	TP	Mr	Ac	Per	X = 414.000 Y = 361.850
Rabat-Sale-Zemmour-Zaer	Khemisset	Hajjama	Sahara Marbre	PM	198/06 du 26/04/2006	Illimitée	25565m ²	550	TP	Mr	Ac	Per	X = 413.400 Y = 361.650
Rabat-Sale-Zemmour-Zaer	Khemisset	Hajjama	Saidi Med Thami	PP	2088/92 du 29/07/1992	Illimitée	6000m ²	5000	TP	Au	Ab	Per	X = 418.000 Y = 363.500
Rabat-Sale-Zemmour-Zaer	Khemisset	Hajjama	Smaduk	PM	1173/92 du 30/01/1992	Illimitée	1700m ²	non déterminée dans la	TP	Mr	Ab	Per	X = 412.000 Y = 360.500
Rabat-Sale-Zemmour-Zaer	Khemisset	Hajjama	Smiket Hassane	PP	1460/90 du 03/05/1990	5 ans	2000m ²	50	TP	Mr	Ab	Per	X = - Y = -
Rabat-Sale-Zemmour-Zaer	Khemisset	Hajjama	Sogetrama	PM	1862/92 du 10/03/1992	Illimitée	35000m ²	20000	TP	Gr	Ab	Per	X = 416.500 Y = 363.000
Rabat-Sale-Zemmour-Zaer	Khemisset	Hajjama	Somagec	PM	389/06 du 12/12/2006	Illimitée	80110m ²	10000	TP	Gr	Ar	Per	X = 416.650 Y = 363.900
Rabat-Sale-Zemmour-Zaer	Khemisset	Hajjama	Somagec	PM	184/06 du 21/04/2006	Illimitée	85000m ²	10000	TP	Gr	Ac	Per	X = 416.600 Y = 364.450
Rabat-Sale-Zemmour-Zaer	Khemisset	Hajjama	Taza Stone	PM	159/07 du 05/10/2007	Illimitée	5579m ²	150	TP	Mr	Ac	Per	X = 415.050 Y = 362.120
Rabat-Sale-Zemmour-Zaer	Khemisset	Majmaa Tolba	AL HLAOUI	PM	3402/3014/2225/10 du 23/08/2010	6 mois	37117 m ²	40224	DPH	TV	Ab	Pro	X=447.185 Y=352.278
Rabat-Sale-Zemmour-Zaer	Khemisset	Majmaa Tolba	Famille Kanabi	PP	8472/94 du 26/05/1994	2 ans	20000	480	TP	Au	Ar	Per	X = 443.100 Y = 351.800

* **Identité juridique de l'exploitant** : Personne Morale (PM) - Personne Physique (PP).

* **Nature Juridique du Foncier** : Terrain Privé (TP)-Domaine Privé de l'Etat (DPE)- Terrain Collectif (TC)- Terrain Habous (TH)- Domaine Forestier (DF) -Domaine Public Hydraulique (DPH) – Domaine Public Maritime (DPM) -Domaine Public Routier (DPR) - Domaine Public des Chemins de Fer (DPCF).

* **Type de matériaux** : Gravette(Gr) –Sable de dunes(Sd) - Sable de concassage(Sc) - Sable fluvial(Sf) - Sable marin(Sm) - Tout Venant(TV) - Marbre(Mr) - Argile (Ag) - Autres (Au).

* **Situation actuelle de la carrière** : en Activité (Ac) - en Arrêt (Ar) - Abandonnée (Ab).

* **Type de la carrière** : Permanente (Per) - Provisoire (Pro).



Région	Prefecture Province	Commune	Exploitant		Déclaration		Superficie déclarée (m ²)	Quantité annuelle déclarée (m ³)	Nature juridique du foncier	Type de matériaux	Situation actuelle de la carrière	Type de la carrière	Coordonnées Lambert des limites de la carrière
			Nom	Identité Juridique	N° et date	Durée							
Rabat-Sale-Zemmour-Zaer	Khemisset	Majmaa Tolba	SNETRA	PM	3402/3020/49/2011 du 15/02/2011	12 mois	16936m ²	50000	DPH	TV	Ab	Pro	X=441.102 Y=448.961
Rabat-Sale-Zemmour-Zaer	Khemisset	Marchouch	Jaber Lahcen	PP	1585/91 du 19/11/1991	Illimitée	3500	450	TP	Mr	Ab	Per	X = 379.000 Y= 327.000
Rabat-Sale-Zemmour-Zaer	Khemisset	Mouly Driss Agbal	Martrag	PM	11/377/3020/3402 du 27/10/2011	5ans	96600m ²	35000	DPH	TV	Ar	Per	X=394.372-394.890; Y=351.412-
Rabat-Sale-Zemmour-Zaer	Khemisset	Mqam Tolba	Groscerame	PM	8446/94 du 26/04/1994	Illimitée	37700	400	TP	Ag	Ac	Per	X = 420.000 Y= 367.900
Rabat-Sale-Zemmour-Zaer	Khemisset	Oulmes	Tifcam	PM	1257/01 du 05/10/2001	20 ans	200000m ²	150	TP	Mr	Ab	Per	X = 436.700 Y= 312.600
Rabat-Sale-Zemmour-Zaer	Khemisset	Sfassif	El Asri Med Et Igharben Med	PP	445/08 du 20/05/2008	Illimitée	18000	6000	TP	Sc	Ac	Per	X = 456.900 Y= 369.300
Rabat-Sale-Zemmour-Zaer	Khemisset	Sfassif	Rimal Al Khair	PM	644/0525/03/2005	30 ans	97219m ²	100000	TP	Gr	Ac	Per	X = 456.600 Y= 369.000
Rabat-Sale-Zemmour-Zaer	Khemisset	Sidi El Ghandour	Briqueterie Al Massira	PM	180/04 du 22/04/2004	20 ans	11760	6000	TP	Ag	Ac	Per	X = 435.550 Y= 361.400
Rabat-Sale-Zemmour-Zaer	Khemisset	Sidi El Ghandour	Sté Entrep Ouarrach Hamid	PM	12/72/3020/3402 du 27/02/2012	5ans	30000m ²	36750	DPH	TV	Ac	Per	X=422.222-442.226; Y=345.321-
Rabat-Sale-Zemmour-Zaer	Khemisset	Tiddas	Argoub Industrie	PM	1414/90 du 23/03/1990	3 ans		667	TP	Au	Ab	Per	X = - Y= -
Rabat-Sale-Zemmour-Zaer	Khemisset	Tiddas	Marberie Anfa	PM	3402/90 du 24/09/1990	Illimitée	20000m ²	illimitée	TP	Mr	Ab	Per	X = 424.400 Y= 322.000
Rabat-Sale-Zemmour-Zaer	Khemisset	Tiddas	Miniral Et Substance Utile	PM	214/99 du 07/07/1999	Illimitée	31990m ²	5000	DPH	TV	Ab	Per	X = 421.300 Y= 336.300

***Identité juridique de l'exploitant** : Personne Morale (PM) - Personne Physique (PP).

***Nature Juridique du Foncier** : Terrain Privé (TP)-Domaine Privé de l'Etat (DPE)- Terrain Collectif (TC)- Terrain Habous (TH)- Domaine Forestier (DF) -Domaine Public Hydraulique (DPH) – Domaine Public Maritime (DPM) -Domaine Public Routier (DPR) - Domaine Public des Chemins de Fer (DPCF).

* **Type de matériaux** : Gravette(Gr) –Sable de dunes(Sd) - Sable de concassage(Sc) - Sable fluvial(Sf) - Sable marin(Sm) - Tout Venant(TV) - Marbre(Mr) - Argile (Ag) - Autres (Au).

* **Situation actuelle de la carrière** : en Activité (Ac) - en Arrêt (Ar) - Abandonnée (Ab).

* **Type de la carrière** : Permanente (Per) - Provisoire (Pro).



Région	Prefecture Province	Commune	Exploitant		Déclaration		Superficie déclarée (m ²)	Quantité annuelle déclarée (m ³)	Nature juridique du foncier	Type de matériaux	Situation actuelle de la carrière	Type de la carrière	Coordonnées Lambert des limites de la carrière
			Nom	Identité Juridique	N° et date	Durée							
Rabat-Sale-Zemmour-Zaer	Khemisset	Tiddas	Ouadi Abdeslam	PP	1583/09 du 03/11/2009	Illimitée	35000m ²	4400	TP	Au	Ar	Per	X = 415.250 Y = 336.400
Rabat-Sale-Zemmour-Zaer	Khemisset	Tiddas	Ouarrach Hamid	PM	3402/3020/2306 du 08/03/2010	12 mois	160000m ²	15093	DPH	TV	Ac	Pro	X = 410.100 Y = 345.100
Rabat-Sale-Zemmour-Zaer	Sale	Shoul	Bertal Ahmed	PP	34/30,11/1474/07 du 16/04/2007	3 Ans renouvelable selon O,T	10000	200	DF	Mr	Ac	Per	-
Rabat-Sale-Zemmour-Zaer	Sale	Shoul	Bertal Ahmed	PP	34/20.30/319/970 du 18/09/2009	illimité	43643	780	TP	Mr	Ac	Per	X382994 Y369000
Rabat-Sale-Zemmour-Zaer	Sale	Shoul	Hmidou M'Hamed	PP	34/30.19/2976 du 29/01/1993	illimité	91955	150	TP	Mr	Ac	Per	X 384000 Y 369000
Rabat-Sale-Zemmour-Zaer	SALE	SHOUL	STARM	PM	34/30,20/311/12 du 27/06/2012	5 Ans	6H 50A	300000	DF	Gr	Ac	Per	X 382645 Y 368967
Rabat-Sale-Zemmour-Zaer	Sale	Shoul	Ste Ghandour De Construction Et Travaux Puplics Sarl	PM	34/20.30/766/03 du 28/01/2003	3 Ans renouvelable selon O,T	2H 20A	2000	DF	TV	Ar	Per	X 384900 Y 368400
Rabat-Sale-Zemmour-Zaer	Sale	Shoul	Stembi Elhoussine Et Zouhir Mohamed	PP	34/20.30/106 du 06/04/1990	illimité	9H 86A 24CA	1000	TP	Au	Ac	Per	X 378600 Y 373600
Rabat-Sale-Zemmour-Zaer	Skhirat Temara	Ain Atig	Sté Asment Temara	PM	03/752/30-20/34 du 30/01/2003	40 Ans	156H	100000	TP	Ag	Ac	Per	X 357100 Y 370 200
Rabat-Sale-Zemmour-Zaer	Skhirat Temara	Ain Atig	Sté Asment Temara	PM	03/760/30-20/34 du 12/05/2003	3 Ans renouvelable selon O,T	6H 46A 98CA	40000	DF	Au	Ac	Per	X 343400 Y 364 900
Rabat-Sale-Zemmour-Zaer	Skhirat Temara	El Manzeh	Alami Aroussi Abdeljawad	PP	2005/342/30-19/34 du 12/04/2005	illimité	27407	8500	TP	Au	Ar	Per	X 365000 Y 359200
Rabat-Sale-Zemmour-Zaer	Skhirat Temara	El Sabah	Sotrarefe	PM	DRE/SEC/54/2001 du 28/03/2001	20 Ans	11H 65A 60CA	480000 tonnes	TP	Gr	Ar	Per	X 346700 Y 358700

* **Identité juridique de l'exploitant** : Personne Morale (PM) - Personne Physique (PP).

* **Nature Juridique du Foncier** : Terrain Privé (TP)-Domaine Privé de l'Etat (DPE)- Terrain Collectif (TC)- Terrain Habous (TH)- Domaine Forestier (DF) -Domaine Public Hydraulique (DPH) – Domaine Public Maritime (DPM) -Domaine Public Routier (DPR) - Domaine Public des Chemins de Fer (DPCF).

* **Type de matériaux** : Gravette(Gr) –Sable de dunes(Sd) - Sable de concassage(Sc) - Sable fluvial(Sf) - Sable marin(Sm) - Tout Venant(TV) - Marbre(Mr) - Argile (Ag) - Autres (Au).

* **Situation actuelle de la carrière** : en Activité (Ac) - en Arrêt (Ar) - Abandonnée (Ab).

* **Type de la carrière** : Permanante (Per) - Provisoire (Pro).



Région	Prefecture Province	Commune	Exploitant		Déclaration		Superficie déclarée (m ²)	Quantité annuelle déclarée (m ³)	Nature juridique du foncier	Type de matériaux	Situation actuelle de la carrière	Type de la carrière	Coordonnées Lambert des limites de la carrière
			Nom	Identité Juridique	N° et date	Durée							
Rabat- Sale-Zemmour-Zaer	Skhirat Temara	El Sabah	Sté Asment Temara	PM	02/373/30-20/34 du 30/08/2002	3 Ans renouvelable selon O,T	5H	40000	DF	Au	Ar	Per	X 352950 Y 634700
Rabat- Sale-Zemmour-Zaer	Skhirat Temara	El Sabah	Sté Concassage, Ma	PM	02/07/1446/30-19/34 du 13/04/2007	illimité	72H 29A	100000	TP	Gr	Ac	Per	X 349100 Y 354500
Rabat- Sale-Zemmour-Zaer	Skhirat Temara	El Sabah	Sté Granula Skhirat	PM	09/582/30-20-34 du 28/09/2009	illimité	27H 55A	10000	TP	Gr	Ar	Per	X 354000 Y 352000
Rabat- Sale-Zemmour-Zaer	Skhirat Temara	El Sabah	Sté Sgec	PM	07/3376/30-20/34 du 17/06/2004	illimité	57H 25A 30CA	9500	TP	Gr	Ar	Per	X 350000 Y 352600
Rabat- Sale-Zemmour-Zaer	Skhirat Temara	Om Azza	SGTM	PM	03/2496/30-19/34 du 10/11/2003	25 mois	-	200000	DPH	Au	Ab	Per	X 374100 Y 370900
Rabat- Sale-Zemmour-Zaer	Skhirat Temara	Om Azza	Sté Rougani	PM	4056/30,20/34 du 03/01/2002	-	8H 18A 63CA	8500	TP	Au	Ab	Per	X 370700 Y 371560
Rabat- Sale-Zemmour-Zaer	Skhirat Temara	Sidi Yahia Zaer	Les Carrières De Tafilalet (Lct Sarl)	PM	29/30/20/34 du 12/01/1999	illimité	35H	9500	TP	Gr	Ar	Per	X 349000 Y 349000
Rabat- Sale-Zemmour-Zaer	Skhirat Temara	Sidi Yahia Zaer	Rayon Carrière Sarl Ex (Chaux Du Maroc)	PM	805/30-20/34 du 01/07/1999	3 Ans renouvelable selon O,T	1H 65A 30CA	8000	DF	Mr	Ac	Per	X 351560 Y 342500
Rabat- Sale-Zemmour-Zaer	Skhirat Temara	Sidi Yahia Zaer	Sntm	PM	07/1980/30-19/34 du 15/01/2008	illimité	10H	200000	TP	Gr	Ar	Per	X 350000 Y 349520
Rabat- Sale-Zemmour-Zaer	Skhirat Temara	Sidi Yahia Zaer	Sté Asment Temara	PM	02/304/30-20/34 du 08/08/2002	10 Ans renouvelable selon O,T	40H	150000	DF	Au	Ac	Per	X 350000 Y 349100
Rabat- Sale-Zemmour-Zaer	Skhirat Temara	Sidi Yahia Zaer	Sté Bymaro	PM	02/07/1651/30-19/34 du 28/06/2007	3 Ans renouvelable selon	20H	250000	DPE	Gr	Ac	Per	X 349700 Y 350300
Rabat- Sale-Zemmour-Zaer	Skhirat Temara	Sidi Yahia Zaer	Sté Ccas	PM	09/06/30-20/34 du 08/01/2009	10 Ans renouvelable selon	30H	9800	DPE	Gr	Ac	Per	X 348910 Y 351086

* **Identité juridique de l'exploitant** : Personne Morale (PM) - Personne Physique (PP).

* **Nature Juridique du Foncier** : Terrain Privé (TP)-Domaine Privé de l'Etat (DPE)- Terrain Collectif (TC)- Terrain Habous (TH)- Domaine Forestier (DF) -Domaine Public Hydraulique (DPH) – Domaine Public Maritime (DPM) -Domaine Public Routier (DPR) - Domaine Public des Chemins de Fer (DPCF).

* **Type de matériaux** : Gravette(Gr) –Sable de dunes(Sd) - Sable de concassage(Sc) - Sable fluvial(Sf) - Sable marin(Sm) - Tout Venant(TV) - Marbre(Mr) - Argile (Ag) - Autres (Au).

* **Situation actuelle de la carrière** : en Activité (Ac) - en Arrêt (Ar) - Abandonnée (Ab).

* **Type de la carrière** : Permanente (Per) - Provisoire (Pro).



Région	Prefecture Province	Commune	Exploitant		Déclaration		Superficie déclarée (m ²)	Quantité annuelle déclarée (m ³)	Nature juridique du foncier	Type de matériaux	Situation actuelle de la carrière	Type de la carrière	Coordonnées Lambert des limites de la carrière
			Nom	Identité Juridique	N° et date	Durée							
Rabat- Sale-Zemmour-Zaer	Skhirat Temara	Sidi Yahia Zaer	Sté CCGT Granulats	PM	07/1825/30-19/34 du 05/10/2007	illimité	80H 15A	120000	TP	Gr	Ac	Per	X 349700 Y 350300
Rabat- Sale-Zemmour-Zaer	Skhirat Temara	Sidi Yahia Zaer	Sté El Hamri Marbre	PM	06/496/30-20/34 du 01/06/2006	illimité	5H	9000	TP	Gr	Ac	Per	X 349840 Y 349720
Rabat- Sale-Zemmour-Zaer	Skhirat Temara	Sidi Yahia Zaer	Sté Grabema	PM	648/30-20/34 du 02/08/2005	5 Ans renouvelable une fois	40H 66A	100000	DPE	Au	Ar	Per	X 349600 Y 350730
Rabat- Sale-Zemmour-Zaer	Skhirat Temara	Skhirat	Holcim Granulat	PM	09/217/30-20/34 du 25/02/2009	illimité	12H 90A 60CA	600000 Tonnes	TP	Gr	Ac	Per	X 345000 Y 359400
Souss- Massa-Draa	Agadir-Idaoutanane	Drarga	Ets Ersalane	PM	Fermée	Fermée en 1997	35000	20000	DF	Gr	Ab	Per	x: 9900 y: 391200
Souss- Massa-Draa	Agadir-Idaoutanane	Drarga	Somagec	PM	31/173/1293/2000 du 04/07/2000	4 mois	59573	18000	DF	Gr	Ac	Pro	x: 99500 y: 391000
Souss- Massa-Draa	Agadir-Idaoutanane	Drarga	Sté Bani	PM	31/173/206/94 du 01/06/94	Fermée en 2002	51641	5000	DF	Gr	Ab	Per	x: 101712 y: 391500
Souss- Massa-Draa	Agadir-Idaoutanane	Drarga	Sté Oudmine	PM	31/173/294/93 du 4/10/93		63825	10000	DF	Gr	Ac	Per	x: 101400 y: 393000
Souss- Massa-Draa	Agadir-Idaoutanane	Drarga	Sté Snet	PM	31/1778/173/09 du 31/08/2009	2 ans	66500	10000	DF	Gr	Ac	Per	x: 104000 y: 391000
Souss- Massa-Draa	Agadir-Idaoutanane	Drarga	Sté Socasouss	PM	3101//173/250/94 du 06/06/94	Fermée en 1998	60626	3000	DF	Gr	Ab	Per	x : 101500 y : 391800
Souss- Massa-Draa	Agadir-Idaoutanane	Drarga	Sté Sonacob	PM	31/173/937/2005 du 06/04/2005	Fermée en 2009	21670	25000	DF	Gr	Ab	Per	x: 99500 y: 391000
Souss- Massa-Draa	Agadir-Idaoutanane	Ameskroud	Ciments Du Maroc	PM	31/173/1865/2010 du 04/10/2010	5 ans	1008419	270000	DF	Ag	Ac	Per	x: 120400 y: 395400

* **Identité juridique de l'exploitant** : Personne Morale (PM) - Personne Physique (PP).

* **Nature Juridique du Foncier** : Terrain Privé (TP)-Domaine Privé de l'Etat (DPE)- Terrain Collectif (TC)- Terrain Habous (TH)- Domaine Forestier (DF) -Domaine Public Hydraulique (DPH) – Domaine Public Maritime (DPM) -Domaine Public Routier (DPR) - Domaine Public des Chemins de Fer (DPCF).

* **Type de matériaux** : Gravette(Gr) –Sable de dunes(Sd) - Sable de concassage(Sc) - Sable fluvial(Sf) - Sable marin(Sm) - Tout Venant(TV) - Marbre(Mr) - Argile (Ag) - Autres (Au).

* **Situation actuelle de la carrière** : en Activité (Ac) - en Arrêt (Ar) - Abandonnée (Ab).

* **Type de la carrière** : Permanente (Per) - Provisoire (Pro).



Région	Prefecture Province	Commune	Exploitant		Déclaration		Superficie déclarée (m ²)	Quantité annuelle déclarée (m ³)	Nature juridique du foncier	Type de matériaux	Situation actuelle de la carrière	Type de la carrière	Coordonnées Lambert des limites de la carrière
			Nom	Identité Juridique	N° et date	Durée							
Souss- Massa- Draa	Agadir- Idaoutanane	Ameskroud	Sté Brimak	PM	Fermée	Fermée en 2008	10038	4000	DF	Ag	Ab	Per	x: 122440 y: 400000
Souss- Massa- Draa	Agadir- Idaoutanane	Anza	Oubaouss Mohamed	PP	31/173/1851/2007 du 08/05/2007	5 ans	26372	3000	DPE	Gr	Ac	Per	x: 92950 y: 39650
Souss- Massa- Draa	Agadir- Idaoutanane	Aourir	Ciments Du Maroc	PM	31/177/1096/04 du 07/05/2004	Fermée le 25/3/11	2240000	400000	DPE	Ca	Ab	Per	x: 92000 y: 392000
Souss- Massa- Draa	Agadir- Idaoutanane	Aourir	Ciments Du Maroc	PM	31/177/1096/04 du 07/05/2004	Fermée le 25/3/11			DPE	Ca	Ab	Per	x: 92000 y: 392000
Souss- Massa- Draa	Agadir- Idaoutanane	Cu Agadir	Sté Briqueterie	PM	31/173/2235/04 du 23/09/2004	Fermée en juillet 2001	48513ca	1500	DF	Ag	Ab	Per	x: 122878 y: 399851
Souss- Massa- Draa	Agadir- Idaoutanane	Drarga	Azammad Mohamed	PP	31/173/1171/12 du 14/05/2012	3 ans	10000	3000	DF	Au	Ac	Per	x: 101100 y: 391100
Souss- Massa- Draa	Agadir- Idaoutanane	Drarga	Boujdad hadj Larbi	PP	3101/173/251/94 du 06/06/94	Fermée en 1998	6754	3000	DF	Au	Ab	Per	x: 101600 y: 391550
Souss- Massa- Draa	Agadir- Idaoutanane	Drarga	Ciments Du Maroc	PM	Fermée	Fermée le 25/3/11	117520	83056	DF	Ag	Ab	Per	x: 99960 y: 380400
Souss- Massa- Draa	Agadir- Idaoutanane	Drarga	Point Matériaux	PM	31/173/2149/2004 du 10/09/2004	Fermée	12097	16000	DF	Gr	Ab	Per	x: 100000 y: 391400
Souss- Massa- Draa	Agadir- Idaoutanane	Drarga	Sté Bouargane	PM	Fermée	Fermée en 1999	45485	5000	DF	Gr	Ab	Per	x: 102027 y: 391995
Souss- Massa- Draa	Agadir- Idaoutanane	Drarga	Sté Sitamar	PM	Fermée	Fermée en 1997	22275	5000	DF	Gr	Ab	Per	x: 102450 y: 39150
Souss- Massa- Draa	Agadir- Idaoutanane	Drarga	Zerguini Lahoucine	PP	31/173/1203/05 du 26/05/2005	Fermée	50010	8000	DF	Ag	Ab	Per	x: 98700 y: 390450

* **Identité juridique de l'exploitant** : Personne Morale (PM) - Personne Physique (PP).

* **Nature Juridique du Foncier** : Terrain Privé (TP)-Domaine Privé de l'Etat (DPE)- Terrain Collectif (TC)- Terrain Habous (TH)- Domaine Forestier (DF) -Domaine Public Hydraulique (DPH) – Domaine Public Maritime (DPM) -Domaine Public Routier (DPR) - Domaine Public des Chemins de Fer (DPCF).

* **Type de matériaux** : Gravette(Gr) –Sable de dunes(Sd) - Sable de concassage(Sc) - Sable fluvial(Sf) - Sable marin(Sm) - Tout Venant(TV) - Marbre(Mr) - Argile (Ag) - Autres (Au).

* **Situation actuelle de la carrière** : en Activité (Ac) - en Arrêt (Ar) - Abandonnée (Ab).

* **Type de la carrière** : Permanente (Per) - Provisoire (Pro).



Région	Prefecture Province	Commune	Exploitant		Déclaration		Superficie déclarée (m ²)	Quantité annuelle déclarée (m ³)	Nature juridique du foncier	Type de matériaux	Situation actuelle de la carrière	Type de la carrière	Coordonnées Lambert des limites de la carrière
			Nom	Identité Juridique	N° et date	Durée							
Souss- Massa- Draa	Agadir- Idaoutanane	Drarga et Ait Melloul	BETOMAR	PM	non autorisée par MET		862522	150000	DPH	Gr	Ac	Per	X=115963,19 Y=381480,13
Souss- Massa- Draa	Agadir- Idaoutanane	Drarga et Ait Melloul	BOSASO	PM	non autorisée par MET		477006	90000	DPH	Gr	Ac	Per	X=109982,38 Y=381167,28
Souss- Massa- Draa	Agadir- Idaoutanane	Drarga et Ait Melloul	GESSAS	PM	non autorisée par MET		649386	90000	DPH	Gr	Ac	Per	X=118328,83 Y=382058,04
Souss- Massa- Draa	Agadir- Idaoutanane	Drarga et Ait Melloul	MESGHUINI	PM	non autorisée par MET		332727	90000	DPH	Gr	Ac	Per	X=109991 Y=381118,28
Souss- Massa- Draa	Agadir- Idaoutanane	Drarga et Ouled Dahou	SASUA AMONT	PM	non autorisée par MET		1249893	110000	DPH	Gr	Ac	Per	X=115963,19 Y=381480,13
Souss- Massa- Draa	Agadir- Idaoutanane	Drarga et Temsia	ALLALI	PM	non autorisée par MET		206588	90000	DPH	Gr	Ac	Per	X=118328,83 Y=382058,04
Souss- Massa- Draa	Agadir- Idaoutanane	Drarga et Temsia	MTMS	PM	non autorisée par MET		583494	90000	DPH	Gr	Ac	Per	X=117189,63 Y=381258,44
Souss- Massa- Draa	Agadir- Idaoutanane	Drarga et Temsia	SWTRAP	PM	non autorisée par MET		150000	90000	DPH	Gr	Ac	Per	X=117189,63 Y=381258,44
Souss- Massa- Draa	Agadir- Idaoutanane	Idmine	Dogus Insaat	PM	31/173/2588/2007 du 19/11/2007	Fermée en 2009	31903	Non spécifié	DF	Gr	Ab	Pro	x: 124957 y: 411426
Souss- Massa- Draa	Agadir- Idaoutanane	Idmine	Sté Oulaine Matériaux	PM	31/173/75/94 du 24/02/1994	10 ans	42531	7000	DF	Au	Ac	Per	x:122400 y:412200
Souss- Massa- Draa	Agadir- Idaoutanane	Tamri	Soca Immo	PM	non autorisée par MET		40000	90000	DPH	Gr	Ar	Per	x: 112614,48 y :382399,90
Souss- Massa- Draa	Chtouka Ait Baha	Ait Ouadrim	Sté Db2 Trav Sart	PP	310/173/817/11 du 10/8/2011	10 ans	10h	15000 5000	DPH	Gr	Ac	Pro	x= 131.751,44 y= 345.000,72

* **Identité juridique de l'exploitant** : Personne Morale (PM) - Personne Physique (PP).

* **Nature Juridique du Foncier** : Terrain Privé (TP)-Domaine Privé de l'Etat (DPE)- Terrain Collectif (TC)- Terrain Habous (TH)- Domaine Forestier (DF) -Domaine Public Hydraulique (DPH) – Domaine Public Maritime (DPM) -Domaine Public Routier (DPR) - Domaine Public des Chemins de Fer (DPCF).

* **Type de matériaux** : Gravette(Gr) –Sable de dunes(Sd) - Sable de concassage(Sc) - Sable fluvial(Sf) - Sable marin(Sm) - Tout Venant(TV) - Marbre(Mr) - Argile (Ag) - Autres (Au).

* **Situation actuelle de la carrière** : en Activité (Ac) - en Arrêt (Ar) - Abandonnée (Ab).

* **Type de la carrière** : Permanente (Per) - Provisoire (Pro).



Région	Prefecture Province	Commune	Exploitant		Déclaration		Superficie déclarée (m ²)	Quantité annuelle déclarée (m ³)	Nature juridique du foncier	Type de matériaux	Situation actuelle de la carrière	Type de la carrière	Coordonnées Lambert des limites de la carrière
			Nom	Identité Juridique	N° et date	Durée							
Souss- Massa- Draa	Chtouka Ait Baha	Chahda	Abderrahim Elarrafi	PP	3203/3019/109/144 DU 17/02/2006	-	19070	1500	TP	Au	Ac	Per	X:173450 Y:199000
Souss- Massa- Draa	Chtouka Ait Baha	Imi M' Korne	Azfad Hammou	PP	41/2008 du 17/04/2008	6 ans	11280	300	DF	Mr	Ac	Per	x=92.350 à 54100 y= 329.900 à
Souss- Massa- Draa	Chtouka Ait Baha	Imi M' Korne	Sté Marbre Agadir	PM	56/2008 du 4/6/20008	9 ans	3 ha 15a 41 ca	400	DF	Mr	Ac	Per	x= 130.302,67 y= 352.162,14
Souss- Massa- Draa	Chtouka Ait Baha	Imi M' Korne	Sté Marbre Tulipe	PM	187/2008 du 12/11/2008	9ans	18385	300	DF	Mr	Ac	Per	x= 130.302,67 y= 352.162,14
Souss- Massa- Draa	Chtouka Ait Baha	Imi M'Korne	Entreprise Harzi Frère	PM	9/11/2001	-	91ha 70 ca	5000	DF	Gr	Ar	Per	x= 140,75 y= 363,40
Souss- Massa- Draa	Chtouka Ait Baha	Imi M'Korne	Kannich	PM	-	-	-	-	DF	Gr	Ar	Per	-
Souss- Massa- Draa	Chtouka Ait Baha	Imi M'Korne	Kassou Med	PP	64/2000 du 20/07/2000	9 ans	41000	2000	DF	Gr	Ar	Per	x= 141. 257,87 y= 363 .954,81
Souss- Massa- Draa	Chtouka Ait Baha	Imi M'Korne	Sidi Aissa M'Barak	PM	49/2001 du 14/11/2001	6 ans	3ha	3000	DF	Gr	Ar	Per	x= 141.719,67 y= 363. 823,47
Souss- Massa- Draa	Chtouka Ait Baha	Imi M'Korne	Sidi Aissa Mohamed	PP	09/2004 du 20/02/2004	9 ans	42946	7000	DF	Gr	Ar	Per	-
Souss- Massa- Draa	Chtouka Ait Baha	Imi M'Korne	Sté Atlas Granitos	PM	117/2004 du 24/12/2006	9 ans	43493	7000	DF	Gr	Ac	Per	x= 142.600 y= 363. 600
Souss- Massa- Draa	Chtouka Ait Baha	Imi M'Korne	Sté Malshad	PM	06/2007 du 25/01/2008	9 ans	06ha 53 a 82 ca	8000	DF	Gr	Ac	Per	x= 130.600 y= 357 900
Souss- Massa- Draa	Chtouka Ait Baha	Imi M'Korne	Sté Matra Sud	PM	03/98 du 05/01/1998	9ans	2ha 45a 60 ca	5000	DF	Gr	Ar	Per	x= 140 739, 173 y= 363.531,410

***Identité juridique de l'exploitant** : Personne Morale (PM) - Personne Physique (PP).

***Nature Juridique du Foncier** : Terrain Privé (TP)-Domaine Privé de l'Etat (DPE)- Terrain Collectif (TC)- Terrain Habous (TH)- Domaine Forestier (DF) -Domaine Public Hydraulique (DPH) – Domaine Public Maritime (DPM) -Domaine Public Routier (DPR) - Domaine Public des Chemins de Fer (DPCF).

* **Type de matériaux** : Gravette(Gr) –Sable de dunes(Sd) - Sable de concassage(Sc) - Sable fluvial(Sf) - Sable marin(Sm) - Tout Venant(TV) - Marbre(Mr) - Argile (Ag) - Autres (Au).

* **Situation actuelle de la carrière** : en Activité (Ac) - en Arrêt (Ar) - Abandonnée (Ab).

* **Type de la carrière** : Permanante (Per) - Provisoire (Pro).



Région	Prefecture Province	Commune	Exploitant		Déclaration		Superficie déclarée (m ²)	Quantité annuelle déclarée (m ³)	Nature juridique du foncier	Type de matériaux	Situation actuelle de la carrière	Type de la carrière	Coordonnées Lambert des limites de la carrière
			Nom	Identité Juridique	N° et date	Durée							
Souss- Massa- Draa	Chtouka Ait Baha	Imi M'Korne	Betomar	PM	106/2009 du 23/09/2009	9 ans	11ha 10 a 26ca	15000	DF	Gr	Ac	Per	x= 131.558,64 y= 358 .868,42
Souss- Massa- Draa	Chtouka Ait Baha	Imi M'Korne	Bouksime Lahoucine	PP	49/2008 du 02/05/2008	6ans	56043	8000	DF	Gr	Ac	Per	x= 130.771 y= 357 .389
Souss- Massa- Draa	Chtouka Ait Baha	Imi M'Korne	Bousetta Lahcen Rep. Heritier	PP	31/2010 du 16/06/2010	9 ans	31910	6000	DF	Gr	Ac	Per	x= 131. 082,05 y= 358 .090,32
Souss- Massa- Draa	Chtouka Ait Baha	Imi M'Korne	Ciments Du Maroc	PM	003/2007 du 19/01/2007	20 ans	5800000	350000	DF	Ca	Ac	Per	-
Souss- Massa- Draa	Chtouka Ait Baha	Imi M'Korne	Sté Al Manar	PM	34/2010 du 12/07/2010	9 ans	2ha 46 a	5000	DF	Gr	Ac	Per	x= 131.570,31 y= 358.408,08
Souss- Massa- Draa	Chtouka Ait Baha	Imi M'Korne	Sté Biograv	PM	36/2010 du 12/07/2010	9 ans	26709	2500	DF	Gr	Ac	Per	x= 131.169,99 y= 358 .208,75
Souss- Massa- Draa	Chtouka Ait Baha	Imi M'Korne	Sté Hachimi Granit	PM	35/2010 du 12/07/2010	9 ans	26878	5000	DF	Gr	Ac	Per	x= 138.091,07 y= 359 .441,30
Souss- Massa- Draa	Chtouka Ait Baha	Imi M'Korne	Sté Hecomt	PM	67/2002 du 27/08/2002	6ans	29296	5000	DF	Gr	Ar	Per	x= 131.113,27 y= 357 .378,38
Souss- Massa- Draa	Chtouka Ait Baha	Imi M'Korne	Sté Sobamac	PM	02/09 du 26/08/2009	9 ans	43963	8000	DF	Gr	Ac	Per	x= 132.600 y= 359.300
Souss- Massa- Draa	Chtouka Ait Baha	Lamaachate	Abdellatif Habz	PP	3203/3019/61/634 DU 02/06/2005	-	67230	35000	TP	Sd	Ac	Per	X:123350 Y:160300
Souss- Massa- Draa	Chtouka Ait Baha	Massa	Sté Prodismaco	PM	208 Tacite	10 ans	46h 06 a50ca	50000	DPH	Gr	Ac	Per	x= 134.813,16 y= 357.422,24
Souss- Massa- Draa	Chtouka Ait Baha	Sidi Abdellah Bouchouari	Association Imazalen Souk Sebt Ait Moussa	PM	2008 Tacite	10 ans	-	8000	DPH	Gr	Ac	Per	-

***Identité juridique de l'exploitant** : Personne Morale (PM) - Personne Physique (PP).

***Nature Juridique du Foncier** : Terrain Privé (TP)-Domaine Privé de l'Etat (DPE)- Terrain Collectif (TC)- Terrain Habous (TH)- Domaine Forestier (DF) -Domaine Public Hydraulique (DPH) – Domaine Public Maritime (DPM) -Domaine Public Routier (DPR) - Domaine Public des Chemins de Fer (DPCF).

* **Type de matériaux** : Gravette(Gr) –Sable de dunes(Sd) - Sable de concassage(Sc) - Sable fluvial(Sf) - Sable marin(Sm) - Tout Venant(TV) - Marbre(Mr) - Argile (Ag) - Autres (Au).

* **Situation actuelle de la carrière** : en Activité (Ac) - en Arrêt (Ar) - Abandonnée (Ab).

* **Type de la carrière** : Permanante (Per) - Provisoire (Pro).



Région	Prefecture Province	Commune	Exploitant		Déclaration		Superficie déclarée (m ²)	Quantité annuelle déclarée (m ³)	Nature juridique du foncier	Type de matériaux	Situation actuelle de la carrière	Type de la carrière	Coordonnées Lambert des limites de la carrière
			Nom	Identité Juridique	N° et date	Durée							
Souss- Massa-Draa	Chtouka Ait Baha	Sidi Boshab	Ciments Du Maroc	PM	179/2010 du 16/12/2010	13 ans	34h 71 a 07ca	40000	DF	Ca	Ac	Per	x= 125 364 Y =360 110 x= 126 500 Y
Souss- Massa-Draa	Chtouka Ait Baha	Tasgudelt	Cherkaoui Malika Zouhra	PP	1/2009 du 09/04/2009	6ans	3866	200	DF	Mr	Ac	Per	x= 133.934 y= 358.280
Souss- Massa-Draa	Chtouka Ait Baha	Tasgudelt	Sté Wafa Marbre	PM	10/2009 du 06/03/2009	9 ans	35a 40 ca	200	DF	Mr	Ac	Per	x= 134.813,16 y= 357.422,24
Souss- Massa-Draa	Inezgane Ait Melloul	Azrou	Sté Bosaso	PM	2008 Tacite	10 ans	477.006 m ²	90000	DPH	Gr	Ac	Pro	x= 109.924,71 y= 381. 480,22
Souss- Massa-Draa	Inezgane Ait Melloul	Azrou	Sté Bosaso	PM	2008 Tacite	10 ans	477.006 m ²	90000	DPH	Gr	Ac	Pro	x= 109.924,71 y= 381. 480,22
Souss- Massa-Draa	Inezgane Ait Melloul	Azrou	Sté Mesguini	PM	2008 Tacite	10ans	332.727 m ²	90000	DPH	Gr	Ac	Pro	x= 109.917,50 y= 381. 519,33
Souss- Massa-Draa	Inezgane Ait Melloul	Azrou	Sté Mesguini	PM	2008 Tacite	10ans	332.727 m ²	90000	DPH	Gr	Ac	Pro	x= 109.917,50 y= 381. 519,33
Souss- Massa-Draa	Inezgane Ait Melloul	Tasgudelt	Société SMBTP	PM	2012	10 ans	05ha 96a 30ca	20000	DPH	Gr	Ac	Per	
Souss- Massa-Draa	Inezgane Ait Melloul	Tasgudelt	Société Granuland	PM	2012	10 ans	20ha	30000	DPH	Gr	Ac	Per	
Souss- Massa-Draa	Inezgane Ait Melloul	Temsia	Betomar	PM	2008 Tacite	10 ans	862.522 m ²	150000	DPH	Gr	Ac	Pro	x= 115.958,91 y= 382. 181,08
Souss- Massa-Draa	Inezgane Ait Melloul	Temsia	Betomar	PM	2008 Tacite	10 ans	862.522 m ²	150000	DPH	Gr	Ac	Pro	x= 115.958,91 y= 382. 181,08
Souss- Massa-Draa	Inezgane Ait Melloul	Temsia	Sté Allali	PM	2008 Tacite	10 ans	206.588 m ²	90000	DPH	Gr	Ac	Pro	x= 118.608,74 y= 382.714,84

***Identité juridique de l'exploitant** : Personne Morale (PM) - Personne Physique (PP).

***Nature Juridique du Foncier** : Terrain Privé (TP)-Domaine Privé de l'Etat (DPE)- Terrain Collectif (TC)- Terrain Habous (TH)- Domaine Forestier (DF) -Domaine Public Hydraulique (DPH) – Domaine Public Maritime (DPM) -Domaine Public Routier (DPR) - Domaine Public des Chemins de Fer (DPCF).

* **Type de matériaux** : Gravette(Gr) –Sable de dunes(Sd) - Sable de concassage(Sc) - Sable fluvial(Sf) - Sable marin(Sm) - Tout Venant(TV) - Marbre(Mr) - Argile (Ag) - Autres (Au).

* **Situation actuelle de la carrière** : en Activité (Ac) - en Arrêt (Ar) - Abandonnée (Ab).

* **Type de la carrière** : Permanante (Per) - Provisoire (Pro).



Région	Prefecture Province	Commune	Exploitant		Déclaration		Superficie déclarée (m ²)	Quantité annuelle déclarée (m ³)	Nature juridique du foncier	Type de matériaux	Situation actuelle de la carrière	Type de la carrière	Coordonnées Lambert des limites de la carrière
			Nom	Identité Juridique	N° et date	Durée							
Souss- Massa-Draa	Inezgane Ait Melloul	Temsia	Sté Allali	PM	2008 Tacite	10 ans	206.588 m ²	90000	DPH	Gr	Ac	Pro	x= 118.608,74 y= 382.714,84
Souss- Massa-Draa	Inezgane Ait Melloul	Temsia	Sté Gessas	PM	2008 Tacite	10 ans	649.386 m ²	90000	DPH	Gr	Ac	Pro	x= 118.281,64 y= 382. 618,71
Souss- Massa-Draa	Inezgane Ait Melloul	Temsia	Sté Gessas	PM	2008 Tacite	10 ans	649.386 m ²	90000	DPH	Gr	Ac	Pro	x= 118.281,64 y= 382. 618,71
Souss- Massa-Draa	Inezgane Ait Melloul	Temsia	Sté Lcsm	PM	2008 Tacite	10 ans	551.113 m ²	90000	DPH	Gr	Ac	Pro	x= 118.680,63 y= 382. 224,83
Souss- Massa-Draa	Inezgane Ait Melloul	Temsia	Sté Mtms	PM	2008 Tacite	10 ans	583.494 m ²	90000	DPH	Gr	Ac	Pro	x= 115.958,91 y= 382.181,08
Souss- Massa-Draa	Inezgane Ait Melloul	Temsia	Sté Sasua Amont	PM	2008 Tacite	10 ans	1.249893 m ²	110000	DPH	Gr	Ac	Pro	x= 119.115,27 y= 38. 332,10
Souss- Massa-Draa	Inezgane Ait Melloul	Temsia	Sté Swtrap	PM	2008 Tacite	10 ans	150.000 m ²	90000	DPH	Gr	Ac	Pro	x= 111.969,81 y= 382.02971
Souss- Massa-Draa	Inezgane Ait Melloul	Temsia	Sté Swtrap	PM	2008 Tacite	10 ans	150.000 m ²	90000	DPH	Gr	Ac	Pro	x= 111.969,81 y= 382.02971
Souss- Massa-Draa	Ouarzazate	AIT ZINEB	SIMA CHIME MAROC	PM	3103/173/2037/37 DU 12/04/2012	99 ans	00 H 50 A 00 CA	500	TC	Mr	Ac	Per	x = 334576.85 y = 442405.29 x = 331593.88
Souss- Massa-Draa	Ouarzazate	Amrzgane	Comptoir Générale Du Dades	PM	3103/173/2037/08 11/04/2011	10 ans	20000	86400	TC	Gr	Ar	Per	x = 331420.54 y = 442405.29 x = 331593.88
Souss- Massa-Draa	Ouarzazate	Eznagne	Sogemarb	PM	3103/113/969/40 14/06/2001	3 ans	2 Ha 00 a	535	TC	Mr	Ar	Per	x = 306100 y = 386000 x = 306200 y = 386000
Souss- Massa-Draa	Ouarzazate	Eznagne	Source De Marbre	PM	3103/900/2076/184 19/11/2009	10 ans	20000	250	TC	Mr	Ar	Per	x = 30613987 y = 38655980 x = 306 186 56

***Identité juridique de l'exploitant** : Personne Morale (PM) - Personne Physique (PP).

***Nature Juridique du Foncier** : Terrain Privé (TP)-Domaine Privé de l'Etat (DPE)- Terrain Collectif (TC)- Terrain Habous (TH)- Domaine Forestier (DF) -Domaine Public Hydraulique (DPH) – Domaine Public Maritime (DPM) -Domaine Public Routier (DPR) - Domaine Public des Chemins de Fer (DPCF).

* **Type de matériaux** : Gravette(Gr) –Sable de dunes(Sd) - Sable de concassage(Sc) - Sable fluvial(Sf) - Sable marin(Sm) - Tout Venant(TV) - Marbre(Mr) - Argile (Ag) - Autres (Au).

* **Situation actuelle de la carrière** : en Activité (Ac) - en Arrêt (Ar) - Abandonnée (Ab).

* **Type de la carrière** : Permanante (Per) - Provisoire (Pro).



Région	Prefecture Province	Commune	Exploitant		Déclaration		Superficie déclarée (m ²)	Quantité annuelle déclarée (m ³)	Nature juridique du foncier	Type de matériaux	Situation actuelle de la carrière	Type de la carrière	Coordonnées Lambert des limites de la carrière
			Nom	Identité Juridique	N° et date	Durée							
Souss- Massa-Draa	Ouarzazate	Ghassate	Equipement Ouarzazate	PM	3103/173/2037/05 15/03/2011	10 ans	140000	10000	TC	Gr	Ac	Per	x = 367432,51 y = 443933,24 x = 367384,81
Souss- Massa-Draa	Ouarzazate	Idlsan	Marmar Maroc	PM	3103/173/969/06 28/6/2004	9 ans	11094	100	TC	Mr	Ar	Per	x = 376000 y = 444000 x = 378000 y =
Souss- Massa-Draa	Ouarzazate	Idlsan	Marmar Maroc	PM	3103/173/969/05 28/6/2004	9 ans	11094	100	TC	Mr	Ar	Per	x = 381800 y = 443400 x = 382100 y =
Souss- Massa-Draa	Ouarzazate	Iznagne	Billal Ismail	PP	3103/173/2001/07 20/1/2007	25 ans	30000	600000	TC	Mr	Ac	Per	x = 306200 y = 383800 x = 306600 y =
Souss- Massa-Draa	Ouarzazate	Iznagne	Ouisselssat-Mines	PM	3103/173/969/44 24/10/2001	29 ans	16 Ha 64 a 00 ca	2665	TC	Ca	Ar	Per	x = 384200 y = 304400 x = 383800 y =
Souss- Massa-Draa	Ouarzazate	Iznaguen	Bm Stone	PM	3103/900/2065/117 08/06/2009	Illimitée	44246	300	TC	Mr	Ac	Per	x = 305482,29 y = 388528,65 x = 305507,84
Souss- Massa-Draa	Ouarzazate	Siroua	Carrière Tassaft	PM	3103/125/994/40 21/9/2001	9 ans	10000	1350	TC	Mr	Ar	Per	x = 297700 y = 404600 x = 32800 y =
Souss- Massa-Draa	Ouarzazate	Siroua	Marocaine De Construction Souktana	PM	3103/173/2037/25 05/07/2010	10 ans	2Ha 67 a 96 ca	250	TC	Mr	Ar	Per	x = 298427,00 y = 403823,00 x = 298825,00
Souss- Massa-Draa	Ouarzazate	Tarmigt	Ait Hriz	PM	3103/173/923/45 18/02/1999	20 ans	20000	9600	TC	Gr	Ac	Per	x = 359903,73 y = 430563,43 x = 359903,73
Souss- Massa-Draa	Ouarzazate	Tarmigt	MAGETRAM	PM	3103/173/2037/60 12/08/2012	99 ans	02 H 66 a 53 ca	20000	TC	Gr	Ac	Per	x = 357921,14 y = 430825,18 x = 357830,79
Souss- Massa-Draa	Ouarzazate	Tarmigt	SOTOTRACOM	PM	3103/173/2037/59 02/08/2012	10 ans	03 H 00a 00 ca	20000	TC	Gr	Ac	Pro	x = 349200,00 y = 437700,00 x = 349700,00
Souss- Massa-Draa	Ouarzazate	Taznakhte	Morocco Minirals Company	PM	3103/173/969/43 24/10/2001	20 ans	76 Ha	20000	TC	Gr	Ab	Per	x = 32800 y = 398500 x = 33000 y =

* **Identité juridique de l'exploitant** : Personne Morale (PM) - Personne Physique (PP).

* **Nature Juridique du Foncier** : Terrain Privé (TP)-Domaine Privé de l'Etat (DPE)- Terrain Collectif (TC)- Terrain Habous (TH)- Domaine Forestier (DF) -Domaine Public Hydraulique (DPH) – Domaine Public Maritime (DPM) -Domaine Public Routier (DPR) - Domaine Public des Chemins de Fer (DPCF).

* **Type de matériaux** : Gravette(Gr) –Sable de dunes(Sd) - Sable de concassage(Sc) - Sable fluvial(Sf) - Sable marin(Sm) - Tout Venant(TV) - Marbre(Mr) - Argile (Ag) - Autres (Au).

* **Situation actuelle de la carrière** : en Activité (Ac) - en Arrêt (Ar) - Abandonnée (Ab).

* **Type de la carrière** : Permanente (Per) - Provisoire (Pro).



Région	Prefecture Province	Commune	Exploitant		Déclaration		Superficie déclarée (m ²)	Quantité annuelle déclarée (m ³)	Nature juridique du foncier	Type de matériaux	Situation actuelle de la carrière	Type de la carrière	Coordonnées Lambert des limites de la carrière
			Nom	Identité Juridique	N° et date	Durée							
Souss- Massa-Draa	Ouarzazate	Taznakhte	Rabat Stone Industrie	PM	3103/173/200/16 04/08/2006	15 ans	2a	100	TC	Mr	Ab	Per	x = 304300 y = 404100 x = 304500 y = 404100
Souss- Massa-Draa	Sidi Ifni	Imin'Faste	Sté Enematrat	PM	02/03du15/12/2003		1ha82a	4000	DF	Gr	Ac	Pro	X= 41334 Y= 242120 X= 41360 Y= 242120
Souss- Massa-Draa	Sidi Ifni	Mesti	Sté Emt Agregats	PM	02/2012 du 10/02/2012		07 ha 49 a 03 ca	300000	TP	Au	Ac	Pro	X1=3443,01 Y1=267992,37 X2=34417,33
Souss- Massa-Draa	Sidi Ifni	Mesti	Sté Zourate Carrieres	PM	01/2012 du 10/02/2012		13 ha 85 a 04 ca	130000	TP	Gr	Ac	Pro	x1=35608,09 Y1=268870,99 X2=35855,41
Souss- Massa-Draa	Sidi Ifni	Sidihssainouali	Sté Boufoulous	PM	05/09 du 01/06/2009		19200	1600	DF	Au	Ac	Pro	X= 76093 Y= 268215 X= 76040 Y= 268215
Souss- Massa-Draa	Sidi Ifni	Sidihssainouali	Sté Elkaanichfrères	PM	01/01du13/12/2001		15100	4000	DF	Gr	Ar	Pro	X= 83243 Y= 276295 X= 83202 Y= 276295
Souss- Massa-Draa	Sidi Ifni	Sidihssainouali	Sté Omya	PM	04/08du05/01/2008		15501	4000	TP	Au	Ac	Pro	X= 81237 Y= 273372 X= 81318 Y= 273372
Souss- Massa-Draa	Sidi Ifni	Sidihssainouali	Sté Sograv	PM	01/0309/06/2003		17800	1600	DF	Au	Ac	Pro	X= 76249 Y= 268392 X= 76261 Y= 268392
Souss- Massa-Draa	Sidi Ifni	Sidihssainouali	Sté Sotatrav	PM	03/02 du 16/07/2002		29500	5000	DF	Gr	Ac	Pro	X= 81365 Y= 275888 X= 81467 Y= 275888
Souss- Massa-Draa	Sidi Ifni	Sidihssainouali	Sté Wafagravette	PM	01/02du04/01/2002		12100	5000	DF	Gr	Ar	Pro	X= 78966 Y= 272070 X= 78878 Y= 272070
Souss- Massa-Draa	Sidi Ifni	Sidim'Barek	Bayroukm'Barek	PP	07/08 du 13/08/2008		24274	6000	TP	Au	Ac	Pro	X= 72888.06 Y= 271633.90 X= 72374.03
Souss- Massa-Draa	Sidi Ifni	Sidim'Barek	Sté Blomar	PM	1/99 du 25/01/1999		40300	2800	DF	Au	Ac	Pro	X= 74816 Y= 271400 X= 74802 Y= 271400

* **Identité juridique de l'exploitant** : Personne Morale (PM) - Personne Physique (PP).

* **Nature Juridique du Foncier** : Terrain Privé (TP)-Domaine Privé de l'Etat (DPE)- Terrain Collectif (TC)- Terrain Habous (TH)- Domaine Forestier (DF) -Domaine Public Hydraulique (DPH) – Domaine Public Maritime (DPM) -Domaine Public Routier (DPR) - Domaine Public des Chemins de Fer (DPCF).

* **Type de matériaux** : Gravette(Gr) –Sable de dunes(Sd) - Sable de concassage(Sc) - Sable fluvial(Sf) - Sable marin(Sm) - Tout Venant(TV) - Marbre(Mr) - Argile (Ag) - Autres (Au).

* **Situation actuelle de la carrière** : en Activité (Ac) - en Arrêt (Ar) - Abandonnée (Ab).

* **Type de la carrière** : Permanente (Per) - Provisoire (Pro).



Région	Prefecture Province	Commune	Exploitant		Déclaration		Superficie déclarée (m ²)	Quantité annuelle déclarée (m ³)	Nature juridique du foncier	Type de matériaux	Situation actuelle de la carrière	Type de la carrière	Coordonnées Lambert des limites de la carrière
			Nom	Identité Juridique	N° et date	Durée							
Souss- Massa-Draa	Sidi Ifni	Sidim'Barek	Sté Caronyx	PM	08/09 du 11/11/2009		30600	7200	DF	Au	Ac	Pro	
Souss- Massa-Draa	Sidi Ifni	Sidim'Barek	Sté Lacoba	PM	02/00du02/03/2000		29100	2000	DF	Au	Ac	Pro	X= 70691 Y= 275978 X= 70682 Y=
Souss- Massa-Draa	Sidi Ifni	Sidim'Barek	Sté Sosatrec	PM	06/08du13/06/2008		3ha11a	3000	TP	Gr	Ac	Pro	X= 71115 Y= 269628 X= 71079 Y=
Souss- Massa-Draa	Sidi Ifni	Sidim'Barek	Sté Sosatrec	PM	06/09 du 13/08/2009		3ha59a92ca	5000	TP	Au	Ac	Pro	X= 70426.48 Y= 274205.21 X= 70450.79
Souss- Massa-Draa	Sidi Ifni	Sidim'Barek	Sté Sotatrav	PM	04/09du01/06/2009		53a70ca	4800	DF	Au	Ac	Pro	X= 702032 Y= 271072 X= 70188 Y=
Souss- Massa-Draa	Sidi Ifni	Sidim'Barek	Sté Sozacar	PM	01/09du11/02/2009		23000	9000	TP	Au	Ac	Pro	X= 73545 Y= 269609 X= 73516 Y=
Souss- Massa-Draa	Taroudant	Ahmer Laklacha	S S M T	PM	2008	10	350000	90000	DPH	Gr	Ac	Per	X=128671.71 Y=385674.24
Souss- Massa-Draa	Taroudant	Ahmer Laklacha Mechraa L'Ain	Eg Maroc	PM	2008	10	238077	90000	DPH	Gr	Ac	Per	X=156637.59 Y=387234.02
Souss- Massa-Draa	Taroudant	Issen	Atlantique Des Pi	PM	2010	10	330742	60000	DPH	Gr	Ac	Per	X=130378.03 Y=386777.21
Souss- Massa-Draa	Taroudant	Sidi Taher	El Faiz Mesguini	PM	2008	10	1016300	90000	DPH	Gr	Ac	Per	X=147934.08 Y=389075.78
Souss- Massa-Draa	Taroudant	Ahmer Laklacha Lakhnafif	Clairement Travaux	PM	2008	10	586500	90000	DPH	Gr	Ac	Per	X=154328.27 Y=388347.13
Souss- Massa-Draa	Taroudant	Ain Chaib	GTR	PM	2008	10	144800	90000	DPH	Gr	Ac	Per	X=136504.97 Y=348708.50

* **Identité juridique de l'exploitant** : Personne Morale (PM) - Personne Physique (PP).

* **Nature Juridique du Foncier** : Terrain Privé (TP)-Domaine Privé de l'Etat (DPE)- Terrain Collectif (TC)- Terrain Habous (TH)- Domaine Forestier (DF) -Domaine Public Hydraulique (DPH) – Domaine Public Maritime (DPM) -Domaine Public Routier (DPR) - Domaine Public des Chemins de Fer (DPCF).

* **Type de matériaux** : Gravette(Gr) –Sable de dunes(Sd) - Sable de concassage(Sc) - Sable fluvial(Sf) - Sable marin(Sm) - Tout Venant(TV) - Marbre(Mr) - Argile (Ag) - Autres (Au).

* **Situation actuelle de la carrière** : en Activité (Ac) - en Arrêt (Ar) - Abandonnée (Ab).

* **Type de la carrière** : Permanante (Per) - Provisoire (Pro).



Région	Prefecture Province	Commune	Exploitant		Déclaration		Superficie déclarée (m ²)	Quantité annuelle déclarée (m ³)	Nature juridique du foncier	Type de matériaux	Situation actuelle de la carrière	Type de la carrière	Coordonnées Lambert des limites de la carrière
			Nom	Identité Juridique	N° et date	Durée							
Souss- Massa-Draa	Taroudant	Assads	Sté Tassaft	PM	719-11/10/2011	5	3000	150	DF	Mr	Ac	Per	X=164225,00 Y=361675,00
Souss- Massa-Draa	Taroudant	Assais	Ahmed Ajoutate	PP	1/97 - 1997	5	6400	50	TP	Mr	Ab	Per	X=280000.00 Y=403000.00
Souss- Massa-Draa	Taroudant	Freija	Norfa Travaux	PM	2008	10	602081	90000	DPH	Gr	Ac	Per	X=157918.35 Y=393695.26
Souss- Massa-Draa	Taroudant	Ida Ouguemad	Sté Sotarev	PM	01/09/2009	5	22952	150	DF	Mr	Ab	Per	X=228800.00 Y=418700.00
Souss- Massa-Draa	Taroudant	Igli	Ouled Berhil Construction	PM	008 -04/01/2012	5	80000	6500	DPH	Gr	Ac	Per	X=200500,00 Y=407000,00
Souss- Massa-Draa	Taroudant	Issen Sidi Hmad Ouamer	Mimcar	PM	2008	10	355584	90000	DPH	Gr	Ac	Per	X=132980.35 Y=388224.82
Souss- Massa-Draa	Taroudant	Lakhnafif Ahmer Laklalcha	Harza Freres	PM	2008	10	742367	90000	DPH	Gr	Ac	Per	X=154059.30 Y=387600.37
Souss- Massa-Draa	Taroudant	Lakhnafif Ahmer Laklalcha	Palmar	PM	2008	10	30000	90000	DPH	Gr	Ar	Per	X=152085.81 Y=388985.07
Souss- Massa-Draa	Taroudant	Lakhnafif Ahmer Laklalcha	Stacosa	PM	2008	10	606435	90000	DPH	Gr	Ar	Per	X=152742.76 Y=389264.01
Souss- Massa-Draa	Taroudant	Ouled Issa	Abhaje Freres	PM	644 -16/8/11	5	300000	45000	DPH	Gr	Ac	Per	X=191144,00 Y=397054,00
Souss- Massa-Draa	Taroudant	Sidi Borja	Ajdigue	PM	2008	10	323136	60000	DPH	Gr	Ac	Per	X=167476.05 Y=388030.40
Souss- Massa-Draa	Taroudant	Sidi Borja	Issaf Travaux	PM	2008	10	477006	90000	DPH	Gr	Ar	Per	X=172063.23 Y=390890.26

* **Identité juridique de l'exploitant** : Personne Morale (PM) - Personne Physique (PP).

* **Nature Juridique du Foncier** : Terrain Privé (TP)-Domaine Privé de l'Etat (DPE)- Terrain Collectif (TC)- Terrain Habous (TH)- Domaine Forestier (DF) -Domaine Public Hydraulique (DPH) – Domaine Public Maritime (DPM) -Domaine Public Routier (DPR) - Domaine Public des Chemins de Fer (DPCF).

* **Type de matériaux** : Gravette(Gr) –Sable de dunes(Sd) - Sable de concassage(Sc) - Sable fluvial(Sf) - Sable marin(Sm) - Tout Venant(TV) - Marbre(Mr) - Argile (Ag) - Autres (Au).

* **Situation actuelle de la carrière** : en Activité (Ac) - en Arrêt (Ar) - Abandonnée (Ab).

* **Type de la carrière** : Permanante (Per) - Provisoire (Pro).



Région	Prefecture Province	Commune	Exploitant		Déclaration		Superficie déclarée (m ²)	Quantité annuelle déclarée (m ³)	Nature juridique du foncier	Type de matériaux	Situation actuelle de la carrière	Type de la carrière	Coordonnées Lambert des limites de la carrière
			Nom	Identité Juridique	N° et date	Durée							
Souss- Massa- Draa	Taroudant	Sidi Borja	Taroudant Matériaux	PM	2008	10	700423	90000	DPH	Gr	Ar	Per	X=170017.72 Y=389488.60
Souss- Massa- Draa	Taroudant	Sidi Boumoussa	Sud Gravette	PM	2008	10	604852	90000	DPH	Gr	Ar	Per	X=180117.39 Y=395761.44
Souss- Massa- Draa	Taroudant	Sidi Boumoussa Issen	S N T S	PM	2008	10	554275	90000	DPH	Gr	Ar	Per	X=160878.49 Y=386397.96
Souss- Massa- Draa	Taroudant	Sidi Boumoussa Issen	Imoucar	PM	2008	10	358552	90000	DPH	Gr	Ac	Per	X=131832.04 Y=387888.84
Souss- Massa- Draa	Taroudant	Sidi Boumoussa Issen	Rimal Taroudant	PM	2008	10	396012	90000	DPH	Gr	Ac	Per	X=125649.18 Y=383897.75
Souss- Massa- Draa	Taroudant	Sidi Boumoussa Issen	Rimal Tissir	PM	2008	10	500000	90000	DPH	Gr	Ac	Per	X=130897.82 Y=387333.55
Souss- Massa- Draa	Taroudant	Sidi Boumoussa Issen	Soketradoz	PM	2008	10	323136	90000	DPH	Gr	Ac	Per	X=128408.63 Y=385388.93
Souss- Massa- Draa	Taroudant	Sidi Bourja	Association Mohammadia	PM	940-07/09/2012	5	100000	10000	DPH	Tv	Ac	Per	X=166000.00 Y=387600.00
Souss- Massa- Draa	Taroudant	Sidi Bourja	Association Nour	PM	941-07/09/2012	5	100000	10000	DPH	Tv	Ac	Per	X=166000.00 Y=387400.00
Souss- Massa- Draa	Taroudant	Sidi Hmad Ouamer	Sonacob	PM	2008	10	1067300	90000	DPH	Gr	Ac	Per	X=134766.68 Y=388770.45
Souss- Massa- Draa	Taroudant	Sidi Hmad Ouamer Sidi Moussa El	F K Massif	PM	2008	10	500000	90000	DPH	Gr	Ac	Per	X=138452.00 Y=388452.00
Souss- Massa- Draa	Taroudant	Sidi Hmad Ouamer Sidi Taher	Sobotram	PM	2008	10	620316	90000	DPH	Gr	Ac	Per	X=151504.36 Y=389455.81

* **Identité juridique de l'exploitant** : Personne Morale (PM) - Personne Physique (PP).

* **Nature Juridique du Foncier** : Terrain Privé (TP)-Domaine Privé de l'Etat (DPE)- Terrain Collectif (TC)- Terrain Habous (TH)- Domaine Forestier (DF) -Domaine Public Hydraulique (DPH) – Domaine Public Maritime (DPM) -Domaine Public Routier (DPR) - Domaine Public des Chemins de Fer (DPCF).

* **Type de matériaux** : Gravette(Gr) –Sable de dunes(Sd) - Sable de concassage(Sc) - Sable fluvial(Sf) - Sable marin(Sm) - Tout Venant(TV) - Marbre(Mr) - Argile (Ag) - Autres (Au).

* **Situation actuelle de la carrière** : en Activité (Ac) - en Arrêt (Ar) - Abandonnée (Ab).

* **Type de la carrière** : Permanente (Per) - Provisoire (Pro).



Région	Prefecture Province	Commune	Exploitant		Déclaration		Superficie déclarée (m ²)	Quantité annuelle déclarée (m ³)	Nature juridique du foncier	Type de matériaux	Situation actuelle de la carrière	Type de la carrière	Coordonnées Lambert des limites de la carrière
			Nom	Identité Juridique	N° et date	Durée							
Souss- Massa-Draa	Taroudant	Sidi Hsein	Abdellah Majdi	PP	2/97 - 1997	5	1800	50	TP	Mr	Ab	Per	X=403000.00 Y=283700.00
Souss- Massa-Draa	Taroudant	Sidi Hsein	Ahmed Dehbi	PP	4/97 - 1997	5	10000	100	TP	Mr	Ar	Per	X=269000.00 Y=405600.00
Souss- Massa-Draa	Taroudant	Sidi Hsein	Lahcen Ourahou	PP	3/97 - 1997	5	13000	100	TP	Mr	Ab	Per	X=277600.00 Y=392500.00
Souss- Massa-Draa	Taroudant	Sidi M Zal	Sté Bamarzoug	PM	02/09/2009	5	37800	2500	TP	Gr	Ac	Per	X=160500.00 Y=319900.00
Souss- Massa-Draa	Taroudant	Sidi Taher	Prefa Maroc	PM	2008	10	601620	41455	DPH	Gr	Ac	Per	X=143253.00 Y=389075.78
Souss- Massa-Draa	Taroudant	Sidi Taher	Te & Gi	PM	2008	10	570000	70000	DPH	Gr	Ac	Per	X=143794.40 Y=391106.48
Souss- Massa-Draa	Taroudant	Sidi Taher Sidi Hmad Ouamer	Comapave	PM	819 - 2/11/2011	5	250000	90000	DPH	Gr	Ac	Per	X=148911,58 Y=388934,16
Souss- Massa-Draa	Taroudant	Tamaloukt	Lahcen Ascour	PP	2/98 - 1998	5	13000	13000	DF	Au	Ab	Per	X=220900.00 Y=422.400.00
Souss- Massa-Draa	Taroudant	Tidsi	Sud Granite	PM	001 - 25/03/2012	5	6500	7000	DF	Gr	Ar	Per	X=144600,00 Y=363700,00
Souss- Massa-Draa	Tinghir	Ait El Farssi	Lhou Issahl	PP	3103/173/969/02 20/6/2005	3 ans	2 Ha 5 a	200 m ³	TC	Mr	Ar	Per	x = 516500
Souss- Massa-Draa	Tinghir	Douar Afanour	Hassan Outajour	PP	3103/173/969/2037/18 28/4/2010	15 ans	20000	Entre 3000 et 5000	TC	Au	Ar	Per	x = 489216,71 x = 489032,40
Souss- Massa-Draa	Tinghir	Imider	Sivamine	PM	3103/173/969/42 24/10/2001	20 ans	11 500 m ²	30000 m ³	DPH	Gr	Ac	Per	x = 467500 x = 467900

* **Identité juridique de l'exploitant** : Personne Morale (PM) - Personne Physique (PP).

* **Nature Juridique du Foncier** : Terrain Privé (TP)-Domaine Privé de l'Etat (DPE)- Terrain Collectif (TC)- Terrain Habous (TH)- Domaine Forestier (DF) -Domaine Public Hydraulique (DPH) – Domaine Public Maritime (DPM) -Domaine Public Routier (DPR) - Domaine Public des Chemins de Fer (DPCF).

* **Type de matériaux** : Gravette(Gr) –Sable de dunes(Sd) - Sable de concassage(Sc) - Sable fluvial(Sf) - Sable marin(Sm) - Tout Venant(TV) - Marbre(Mr) - Argile (Ag) - Autres (Au).

* **Situation actuelle de la carrière** : en Activité (Ac) - en Arrêt (Ar) - Abandonnée (Ab).

* **Type de la carrière** : Permanante (Per) - Provisoire (Pro).



Région	Prefecture Province	Commune	Exploitant		Déclaration		Superficie déclarée (m ²)	Quantité annuelle déclarée (m ³)	Nature juridique du foncier	Type de matériaux	Situation actuelle de la carrière	Type de la carrière	Coordonnées Lambert des limites de la carrière
			Nom	Identité Juridique	N° et date	Durée							
Souss- Massa-Draa	Tinghir	Imider	Sogemarb	PM	3103/173/969/02 20/6/2005	3 ans	05 Ha 18 a 50 ca	150 T	TC	Ca	Ac	Per	x = 460734,51 x = 460701,54
Souss- Massa-Draa	Tinghir	Iril Noumgoune	Kouroute Abdelaziz	PP	3103/173/969/24 28/04/2010	15 ans	31 Ha 00 a 28 ca	Selon le besoin du marché	TC	Ca	Ar	Per	x = 416400 x = 417300
Souss- Massa-Draa	Tinghir	Mssissi Alnif	BAGI FTAH BOUBKER	PM	3103/173/2337/58 24/07/2012	(9 ans)	1Ha 00 a 00 ca	500 m ³	TC	Mr	Ac	Per	x = 543368.56 y=437733.38 x = 543486.64
Souss- Massa-Draa	Tinghir	Municipalité De Tinghir	Lemzouri Houda	PP	3103/173/2037/16 23/06/2011	5 ans	25926	3000 m ³	TC	Sd	Ar	Per	x = 490152,79 x = 490426,734
Souss- Massa-Draa	Tinghir	Ouaklim	Oussni Mouha	PM	3103/173/2037/11	(2 ans)	1Ha 5 a 00 ca	12000 m ³	TC	Gr	Ac	Per	x = 480839,96 x = 480931,10
Souss- Massa-Draa	Tinghir	Taghzout nayt Atta	Sté BOUARGA de construction	PM	3103/173/2037/21 05/03/2012	9 ans	02 Ha19a 72 ca	366000 m ³	TC	Gr	Ac	Per	x = 507382.90 y=94285.81 x = 507362.05 y
Souss- Massa-Draa	Tiznit	Arbaaaitahmed	Sté Ouiselsatmines	PM	02/09du01/06/2009		68a30ca	1500	DF	Mr	Ac	Pro	X= 121093.50 Y= 318167.27 X= 121116.65
Souss- Massa-Draa	Tiznit	Arbaasahel	Sté Idzi Metal	PM	03/08du15/01/2008		1ha96a	4000	TP	Gr	Ac	Pro	X= 68852 Y= 306907 X= 68844 Y=
Souss- Massa-Draa	Tiznit	Arbâasahel	Sté Idzim	PM	-		2ha21a	5000	DF	Gr	Ac	Pro	X= 68325 Y= 306696 X= 68294 Y=
Souss- Massa-Draa	Tiznit	Hadreggada	Bicha Hassan	PP	05/08du15/01/2008		91737	6000	TP	Gr	Ac	Pro	X= 87640.35 Y= 287604.84 X= 87573.67
Souss- Massa-Draa	Tiznit	Hadreggada	Elkaanich Ahmed	PP	01/95 du 21/11/1995		12300	4000	DF	Gr	Ar	Pro	X= 83245 Y= 276294 X= 83200 Y=
Souss- Massa-Draa	Tiznit	Hadreggada	Sté Grasud	PM	01/10du17/06/2010		15000	15000	DF	Gr	Ac	Pro	X= 88103.04 Y= 288788.68 X= 88211.82

***Identité juridique de l'exploitant** : Personne Morale (PM) - Personne Physique (PP).

***Nature Juridique du Foncier** : Terrain Privé (TP)-Domaine Privé de l'Etat (DPE)-
Terrain Collectif (TC)- Terrain Habous (TH)- Domaine Forestier (DF) -Domaine Public
Hydraulique (DPH) – Domaine Public Maritime (DPM) -Domaine Public Routier (DPR) -
Domaine Public des Chemins de Fer (DPCF).

* **Type de matériaux** : Gravette(Gr) –Sable de dunes(Sd) - Sable de concassage(Sc) -
Sable fluvial(Sf) - Sable marin(Sm) - Tout Venant(TV) - Marbre(Mr) - Argile (Ag) -
Autres (Au).

* **Situation actuelle de la carrière** : en Activité (Ac) - en Arrêt (Ar) - Abandonnée (Ab).

* **Type de la carrière** : Permanente (Per) - Provisoire (Pro).



Région	Prefecture Province	Commune	Exploitant		Déclaration		Superficie déclarée (m ²)	Quantité annuelle déclarée (m ³)	Nature juridique du foncier	Type de matériaux	Situation actuelle de la carrière	Type de la carrière	Coordonnées Lambert des limites de la carrière
			Nom	Identité Juridique	N° et date	Durée							
Souss- Massa-Draa	Tiznit	Hadreggada	Sté Grasud	PM	10/09du22/12/2009		18627	16000	TP	Gr	Ac	Pro	X= 87938.62 Y= 288637.92 X= 88031.17
Souss- Massa-Draa	Tiznit	Hadreggada	Sté Sotatrav	PM	03/09du01/06/2009		1ha92a34ca	9000	DF	Gr	Ac	Pro	X= 88000 Y= 287550 X= 88058 Y=
Souss- Massa-Draa	Tiznit	Sidibouâabdelli	Idali Mohamed	PP	03/04du06/07/2004		7200	1200	DF	Au	Ac	Pro	X= 68063 Y= 279317 X= 68060 Y=
Souss- Massa-Draa	Tiznit	Sidibouâabdelli	Sté Anfael	PM	04/04du14/07/2004		10010	1600	DF	Au	Ac	Pro	X= 67954 Y= 279034 X= 68058 Y=
Souss- Massa-Draa	Tiznit	Tnineaglou	Ahmed Elkoraichi	PP	-		20523	5000	DF	Gr	Ac	Pro	X= 68990 Y= 305741 X= 69005 Y=
Souss- Massa-Draa	Tiznit	Tnineaglou	Kerroum My Mohamed	PP	01/04du11/02/2004		28400	5000	DF	Gr	Ar	Pro	X= 69304 Y= 306038 X= 69280 Y=
Souss- Massa-Draa	Tiznit	Tnineaglou	Sté Socoprod	PM	1/07du22/10/2007		3ha58a	6000	DF	Gr	Ar	Pro	X= 71852 Y= 318540 X= 71835 Y=
Souss- Massa-Draa	Zagora	C R De Taghbalte	SBTR	PM	non autorisée		-	0	TC	TV	Ab	Pro	Dossier non remis
Souss- Massa-Draa	Zagora	C R De Tamgroute	Soketradoz	PM	En cours		-	0	TC	TV	Ac	Pro	Dossier non encore remis
Souss- Massa-Draa	Zagora	C R De Tamgroute	Sté Staip	PM	non autorisée		-	0	TC	TV	Ab	Pro	Dossier non remis
Souss- Massa-Draa	Zagora	C U De Zagora	Sté Amal Draa	PM	En cours		83h25a33ca	20000	TC	TV	Ac	Per	1 : X457980 Y367311 4 : X458409
Souss- Massa-Draa	Zagora	C U De Zagora	Sté Consolidaire	PM	non autorisée		-	0	TC	TV	Ab	Pro	Dossier non remis

* **Identité juridique de l'exploitant** : Personne Morale (PM) - Personne Physique (PP).

* **Nature Juridique du Foncier** : Terrain Privé (TP)-Domaine Privé de l'Etat (DPE)- Terrain Collectif (TC)- Terrain Habous (TH)- Domaine Forestier (DF) -Domaine Public Hydraulique (DPH) – Domaine Public Maritime (DPM) -Domaine Public Routier (DPR) - Domaine Public des Chemins de Fer (DPCF).

* **Type de matériaux** : Gravette(Gr) –Sable de dunes(Sd) - Sable de concassage(Sc) - Sable fluvial(Sf) - Sable marin(Sm) - Tout Venant(TV) - Marbre(Mr) - Argile (Ag) - Autres (Au).

* **Situation actuelle de la carrière** : en Activité (Ac) - en Arrêt (Ar) - Abandonnée (Ab).

* **Type de la carrière** : Permanante (Per) - Provisoire (Pro).



Région	Prefecture Province	Commune	Exploitant		Déclaration		Superficie déclarée (m ²)	Quantité annuelle déclarée (m ³)	Nature juridique du foncier	Type de matériaux	Situation actuelle de la carrière	Type de la carrière	Coordonnées Lambert des limites de la carrière
			Nom	Identité Juridique	N° et date	Durée							
Souss- Massa-Draa	Zagora	C U De Zagora	Sté Sotradema	PM	En cours		-	0	TC	TV	Ab	Pro	Dossier non encore remis
Souss- Massa-Draa	Zagora	CR Ait Ouallal	Sté SAHAF	PM	non autorisée		-	0	TC	TV	Ac	Pro	Dossier non encore remis
Souss- Massa-Draa	Zagora	CR de Bleida	Sté SBTR	PM	non autorisée		-	0	TC	TV	Ac	Pro	Dossier non encore remis
Souss- Massa-Draa	Zagora	CR de M'hamid El Ghizlan	Sté SBTR	PM	non autorisée		-	0	TC	TV	Ac	Pro	Dossier non encore remis
Tadla - Azilal	Azilal	Agoudi Nelkhir	Lahcen Ait Naceur (Sté Agoudi Travaux)	PM	Numéro : 3307/173/110/03 Bis date: 18/06/2006	10 ans	9254 m ²	3 000,00 M ³	TP	Gr	Ac	Per	X: 389 438,22 Y: 156 019,58
Tadla - Azilal	Azilal	Agoudi Nelkhir	Mohammed Ait Azza	PP	Numéro : 3307/172/312/16 date: 12/03/2004	10 ans	3 H 36 a 81 ca	4 000,00	TP	Gr	Ac	Per	X: 390 181,79 Y: 157
Tadla - Azilal	Azilal	Agoudi Nelkhir	Mohammed Ait Boujenoui	PP	Numéro : 3307/312/14/201 date: 25/09/2003	10 ans	2 H 86 a 68 ca	4 500,00	TP	Gr	Ac	Per	X: 389 644 Y: 167 166
Tadla - Azilal	Azilal	Agoudi Nelkhir	Mohammed Ait Haddou	PP	Numéro : 3307/312/3/2009 date: 08/03/2004	10 ans	2 H 75 a 20 ca	3 500,00	TP	Gr	Ar	Per	X: 389 500 Y: 155 550
Tadla - Azilal	Azilal	Agoudi Nelkhir	Mohammed MERZOUK	PP	Numéro : 10/3/312/3307 date: 08/03/2004	10 ans	3709 m ²	8 000,00 M ³	TP	Gr	Ab	Per	X: 389 435,44 Y: 156 485,66
Tadla - Azilal	Azilal	Agoudi Nelkhir	Mohammed Touami	PP	Numéro : 3307/312/3/11 date: 08/03/2004	10 ans	27126	2 000,00 M ³	TP	Gr	Ac	Per	X: 389 441,95 Y: 155
Tadla - Azilal	Azilal	Agoudi Nelkhir	Mustapha BAICHIR	PP	Numéro : 3307/312/28/214/2006 date: 02/05/2006	04 ans	2 212,00 m ²	4 000,00 M ³	TP	Gr	Ab	Per	X: 389 400 Y: 155 750
Tadla - Azilal	Azilal	Ait M'Hammed	Hassan BEN JELLOUNE	PP	Numéro : 3307/66/438/10 date: 02/07/2010	10 ans	5 H 754 a 3 ca	2 00,00 M ³	TP	Mr	Ab	Per	X: 376 000 Y: 142 400

***Identité juridique de l'exploitant** : Personne Morale (PM) - Personne Physique (PP).

***Nature Juridique du Foncier** : Terrain Privé (TP)-Domaine Privé de l'Etat (DPE)- Terrain Collectif (TC)- Terrain Habous (TH)- Domaine Forestier (DF) -Domaine Public Hydraulique (DPH) – Domaine Public Maritime (DPM) -Domaine Public Routier (DPR) - Domaine Public des Chemins de Fer (DPCF).

* **Type de matériaux** : Gravette(Gr) –Sable de dunes(Sd) - Sable de concassage(Sc) - Sable fluvial(Sf) - Sable marin(Sm) - Tout Venant(TV) - Marbre(Mr) - Argile (Ag) - Autres (Au).

* **Situation actuelle de la carrière** : en Activité (Ac) - en Arrêt (Ar) - Abandonnée (Ab).

* **Type de la carrière** : Permanente (Per) - Provisoire (Pro).



Région	Prefecture Province	Commune	Exploitant		Déclaration		Superficie déclarée (m ²)	Quantité annuelle déclarée (m ³)	Nature juridique du foncier	Type de matériaux	Situation actuelle de la carrière	Type de la carrière	Coordonnées Lambert des limites de la carrière
			Nom	Identité Juridique	N° et date	Durée							
Tadla - Azilal	Azilal	Ait M'Hammed	Lahcen Agounad	PP	Numéro : 3307/178/08/62/2008 date: 24/07/2008	05 ans	24 385 m ²	300,00 M ³	TP	Mr	Ar	Per	X: 405 822,30 Y: 137
Tadla - Azilal	Azilal	Ait M'Hammed	Sté Somachire	PM	Numéro : 3307/312/15/110/05 date: 12/07/2005	10 ans	4 H 69 a 61ca	300,00 M ³	TP	Mr	Ac	Per	X: 395 460/ 395 595 Y: 140 933/
Tadla - Azilal	Azilal	Arfala	Sté SNIKA	PM	3307/312/27/452 date: 25/04/2002	10 ans	15000	2688	TP	Gr	Ab	Per	X:369 200 Y: 175 400
Tadla - Azilal	Azilal	Ouaouizerth	Sté Yasasona	PM	Numéro : 3307/4/24/2012 date: 10/01/2012	04 Mois	21110	31 500,00 m ³	TP	Sf	Ac	Pro	X: 405 311,12 Y: 170
Tadla - Azilal	Azilal	Timouliit	Abdelaziz MAIMOUNI	PP	Numéro : 3307/312/322/34/551 date: 22/08/2002	10 ans	4 H 53 a 00 ca	4 000,00 M ³	TP	Gr	Ab	Per	X: 396 051,85 Y: 179
Tadla - Azilal	Azilal	Timouliit	Abdelkader LAKHOUIL	PP	Numéro : 3307/178/13/106 date: 29/01/2009	05 ans	3 H 88 a 00 ca	3 500,00 M ³	TP	Gr	Ab	Per	X: 396 659,45 Y: 179
Tadla - Azilal	Azilal	Timouliit	Lahcen Et Ahmed Kit	PP	Numéro : 3307/455/27/206 date: 28/03/2008	05 ans	2 H 27 a 40 ca	5 000,00 M ³	TP	Gr	Ac	Per	X: 396 657,63 Y: 179
Tadla - Azilal	Azilal	Timouliit	Lahcen Khachoun	PP	Numéro : 3307/312/35/563 date: 24/09/2005	10 ans	4 H 34 a 77 ca	5 000,00	TP	Gr	Ar	Per	X: 396 459,83 Y: 179
Tadla - Azilal	Azilal	Timouliit	Mohammed MOKLISS	PP	Numéro : 3307/312/97/34 date: 18/07/2006	05ans	00 H 60 a 00 ca	3 500,00 M ³	TP	Gr	Ab	Per	X: 396 500 Y: 179 100
Tadla - Azilal	Azilal	Timouliit	Mohammed RHAZI	PP	Numéro : 3307/312/6/97 date: 20/02/2003	05 ans	78 a 63 ca	3 500,00 M ³	TP	SC	Ab	Per	X: 397 200 Y: 179 250
Tadla - Azilal	Azilal	Timouliit	Sté Tamazirt	PM	Numéro : 3307/178/16/121 date: 17/03/2009	10 ans	1 H 72 a 56 ca	6 000,00 M ³	TP	Gr	Ac	Per	X: 395 200,58 Y: 179
Tadla - Azilal	Béni Mellal	Aghbala	Mhaouchi Mohamed	PP	172/3/650 du 11/5/06	Illimitée	4740	1000	TP	Sc	Ar	Per	X= 47850 au 478600 Y = 210900 au

***Identité juridique de l'exploitant** : Personne Morale (PM) - Personne Physique (PP).

***Nature Juridique du Foncier** : Terrain Privé (TP)-Domaine Privé de l'Etat (DPE)- Terrain Collectif (TC)- Terrain Habous (TH)- Domaine Forestier (DF) -Domaine Public Hydraulique (DPH) – Domaine Public Maritime (DPM) -Domaine Public Routier (DPR) - Domaine Public des Chemins de Fer (DPCF).

* **Type de matériaux** : Gravette(Gr) –Sable de dunes(Sd) - Sable de concassage(Sc) - Sable fluvial(Sf) - Sable marin(Sm) - Tout Venant(TV) - Marbre(Mr) - Argile (Ag) - Autres (Au).

* **Situation actuelle de la carrière** : en Activité (Ac) - en Arrêt (Ar) - Abandonnée (Ab).

* **Type de la carrière** : Permanente (Per) - Provisoire (Pro).



Région	Prefecture Province	Commune	Exploitant		Déclaration		Superficie déclarée (m ²)	Quantité annuelle déclarée (m ³)	Nature juridique du foncier	Type de matériaux	Situation actuelle de la carrière	Type de la carrière	Coordonnées Lambert des limites de la carrière
			Nom	Identité Juridique	N° et date	Durée							
Tadla - Azilal	Béni Mellal	Ait Oum El Bakht	Ahmed Oumari	PP	172/2/157 du 11/3/02	Illimitée	6694	0	TP	Sc	Ar	Per	X= 456200 au 456300 Y = 226550 au
Tadla - Azilal	Béni Mellal	Ait Oum El Bakht	Cooperation El Fath	PM	60/1/593/08 du 1/2/08	Illimitée	11342	1350	TP	Sc	Ac	Per	X= 454900 au 455200 Y = 229100 au
Tadla - Azilal	Béni Mellal	Ait Oum El Bakht	Houssa Ouajdi	PP	172/2/812 du 02/04/03	Illimitée	11268	2250	TP	Sc	Ar	Per	X= 456350 au 456400 Y = 227900 au
Tadla - Azilal	Béni Mellal	Ait Oum El Bakht	Kourima Ahmed Et Consort	PP	172/2/94 du 25/1/02	Illimitée	1000	4000	TP	Sc	Ar	Per	X= 450300 au 450600 Y = 223300 au
Tadla - Azilal	Béni Mellal	Ait Oum El Bakht	Mouhtaram Moha	PP	172/2/228 du 19/4/02	Illimitée	7782	2250	TP	Sc	Ac	Per	X= 456600 au 456750 Y = 227100 au
Tadla - Azilal	Béni Mellal	Ait Oum El Bakht	Mouhtaram Moha	PP	172/2/717 du 8/1/03	Illimitée	3,2977 ha	4500	TP	Sc	Ac	Per	X= 457200 au 457400 Y = 227400 au
Tadla - Azilal	Béni Mellal	Ait Oum El Bakht	SOCIETE IKADI	PP	20/1/423/2012 du 03/05/2012	5 ans	42794	40000	DPH	Sc	Ac	Per	X= 452920,00 au 451877,00
Tadla - Azilal	Béni Mellal	Ait Oum El Bakht	Sté Carbonat El Atlass	PM	172/3/280 du 23/9/05	Illimitée	16,4933 ha	0	TP	Ca	Ar	Per	X= 452600 au 452900 Y = 225900 au
Tadla - Azilal	Béni Mellal	Ait Oum El Bakht	sté CIMENT EL ATCLASS	PM	20/1/287/2012 du 03/04/2012	5 ans	91111	100000	TC	Au	Ac	Per	X= 441041,25 à 441039,84
Tadla - Azilal	Béni Mellal	Ait Oum El Bakht	Sté Oumia	PM	172/3/112 du 14/4/05	Illimitée	2,7044 ha	10000	TP	Ca	Ar	Per	X= 452700 au 452950 Y = 226800 au
Tadla - Azilal	Béni Mellal	Boutfarda	Sté Ousalsat Mine	PM	172/2/946 du 14/7/03	Illimitée	3,15 ha	2000	DF	Ca	Ar	Per	X= 456200 au 456400 Y = 195000 au
Tadla - Azilal	Béni Mellal	Dir El Ksiba	Abdelmajid El Maachi Et Ahmed Taki	PP	60/1/348/07	Illimitée	2400	1000	TP	Sc	Ar	Per	X= 436750 au 436800 Y = 219100 au

***Identité juridique de l'exploitant** : Personne Morale (PM) - Personne Physique (PP).

***Nature Juridique du Foncier** : Terrain Privé (TP)-Domaine Privé de l'Etat (DPE)- Terrain Collectif (TC)- Terrain Habous (TH)- Domaine Forestier (DF) -Domaine Public Hydraulique (DPH) – Domaine Public Maritime (DPM) -Domaine Public Routier (DPR) - Domaine Public des Chemins de Fer (DPCF).

* **Type de matériaux** : Gravette(Gr) –Sable de dunes(Sd) - Sable de concassage(Sc) - Sable fluvial(Sf) - Sable marin(Sm) - Tout Venant(TV) - Marbre(Mr) - Argile (Ag) - Autres (Au).

* **Situation actuelle de la carrière** : en Activité (Ac) - en Arrêt (Ar) - Abandonnée (Ab).

* **Type de la carrière** : Permanante (Per) - Provisoire (Pro).



Région	Prefecture Province	Commune	Exploitant		Déclaration		Superficie déclarée (m ²)	Quantité annuelle déclarée (m3)	Nature juridique du foncier	Type de matériaux	Situation actuelle de la carrière	Type de la carrière	Coordonnées Lambert des limites de la carrière
			Nom	Identité Juridique	N° et date	Durée							
Tadla - Azilal	Béni Mellal	Dir El Ksiba	Cooperative El Kheir	PM	172/35/5594 du 23/11/01	Illimitée	16200	1000	TP	Sc	Ar	Per	X= 441500 au 441750 Y = 216450 au
Tadla - Azilal	Béni Mellal	Dir El Ksiba	El Hoceine Adjar	PP	60/1/511/09 du 26/1/09	Illimitée	10475	1000	TP	Sc	Ac	Per	X= 47850 au 478600 Y = 210900 au
Tadla - Azilal	Béni Mellal	Dir El Ksiba	El Hoceine Adjar	PP	60/1/510/09 du 26/1/09	Illimitée	13548	1000	TP	Sc	Ac	Per	X= 456600 au 456750 Y = 227100 au
Tadla - Azilal	Béni Mellal	Dir El Ksiba	Haddou Fartahi	PP	172/4/582 DU 8/2/07	Illimitée	2190	1000	TP	Sc	Ar	Per	X= 441600 au 441800 Y = 216900 au
Tadla - Azilal	Béni Mellal	Dir El Ksiba	Lahcen Lamrabeti	PP	172/30/4188 du 31/3/99	Illimitée	8186	4000	TP	Sc	Ar	Per	X= 439375 au 439225 Y = 214425 au
Tadla - Azilal	Béni Mellal	Dir El Ksiba	Mohamed Ezzahiri Et Consorts	PP	172/3/147 du 18/5/05	Illimitée	1,14 ha	1000	TP	Sc	Ar	Per	X= 433250 au 433450 Y = 213150 au
Tadla - Azilal	Béni Mellal	Dir El Ksiba	Sté Ciment El Atlass	PM	2005/1/20/330/2010 du 9/6/2010	60 ans	69 ha 94 are 78 ca	12996	TP	Ca	Ac	Per	X = 341000 Y = 216700
Tadla - Azilal	Béni Mellal	Dir El Ksiba	Sté Efrest	PM	172/4/30 du 17/11/06	Illimitée	10,3070 ha	5000	TP	Mr	Ar	Per	X= 432000 au 436000 Y = 215000 au
Tadla - Azilal	Béni Mellal	Dir El Ksiba	Sté Karizmar Sarl	PM	172/34/5296 du 9/8/02	Illimitée	2,82 ha	900	TP	Mr	Ab	Per	X= 430500 au 430700 Y = 214600 au
Tadla - Azilal	Béni Mellal	Dir El Ksiba	Sté Sivamine	PM	2011/256/1/20 du 11/2/2011	5 ans	21 ha 99 are	50000	TP	Ca	Ar	Per	X = 436500 à 437500 Y = 219000 à
Tadla - Azilal	Béni Mellal	Foum Anceur	Abdelaziz Ichen	PP	172/3/500 du 19/1/06	-	48355	2500	TP	Sc	Ar	Pro	X= 416300 au 416500 Y = 194400 au
Tadla - Azilal	Béni Mellal	Foum Anceur	Abdelaziz Ichen	PP	172/2/853 du 24/4/03	-	97576	2500	TP	Sc	Ar	Pro	X = 415400 au 415900 Y = 194800 au

***Identité juridique de l'exploitant** : Personne Morale (PM) - Personne Physique (PP).

***Nature Juridique du Foncier** : Terrain Privé (TP)-Domaine Privé de l'Etat (DPE)- Terrain Collectif (TC)- Terrain Habous (TH)- Domaine Forestier (DF) -Domaine Public Hydraulique (DPH) – Domaine Public Maritime (DPM) -Domaine Public Routier (DPR) - Domaine Public des Chemins de Fer (DPCF).

* **Type de matériaux** : Gravette(Gr) –Sable de dunes(Sd) - Sable de concassage(Sc) - Sable fluvial(Sf) - Sable marin(Sm) - Tout Venant(TV) - Marbre(Mr) - Argile (Ag) - Autres (Au).

* **Situation actuelle de la carrière** : en Activité (Ac) - en Arrêt (Ar) - Abandonnée (Ab).

* **Type de la carrière** : Permanante (Per) - Provisoire (Pro).



Région	Prefecture Province	Commune	Exploitant		Déclaration		Superficie déclarée (m ²)	Quantité annuelle déclarée (m ³)	Nature juridique du foncier	Type de matériaux	Situation actuelle de la carrière	Type de la carrière	Coordonnées Lambert des limites de la carrière
			Nom	Identité Juridique	N° et date	Durée							
Tadla - Azilal	Béni Mellal	Foum Anceur	Haimri Abdelaziz	PP	172/2/1031 du 21/11/03	Illimitée	20000	500	TP	Gr	Ar	Per	X = 413350 au 413550 Y = 192050 au
Tadla - Azilal	Béni Mellal	Foum Anceur	Ouassil Abderrahim	PP	172/2/745 du 30/1/03	Illimitée	4000	2700	TP	Gr	Ar	Per	X= 413350 au 413450 Y = 192100 au
Tadla - Azilal	Béni Mellal	Foum Anceur	Sté Carriere Extra	PM	172/3/299 du 03/06/04	Illimitée	9700	6000	TP	Sc	Ac	Per	X= 413200 au 413300 Y = 192600 au
Tadla - Azilal	Béni Mellal	Foum Anceur	Sté Sableur D'Atlas	PM	172/3/355 du 10/11/05		10,73 ha	3000	TP	Gr	Ar	Pro	X= 4162000 au 416600 Y = 194600 au
Tadla - Azilal	Béni Mellal	Foum El Anceur	Moha Filali	PP	172/27/3412 du 30/06/98	Illimitée	3,510 ha	9000	TP	Sc	Ar	Per	X= 421100 au 421200 Y = 198000 au
Tadla - Azilal	Béni Mellal	Foum El Anceur	Mustapha Ferdaouss	PP	172/35/5546 du 19/12/02	Illimitée	1,10132 ha	150	TC	Mr	Ar	Per	X= 418600 au 418900 Y = 197600 au
Tadla - Azilal	Béni Mellal	Foum El Anceur	Said Mounhir	PP	172/27/3411 du 30/6/98	Illimitée	7,173 ha	7500	TP	Sc	Ar	Per	X= 420900 au 421200 Y = 197700 au
Tadla - Azilal	Béni Mellal	Foum El Anceur	Sté Onix Glob	PM	173/3/771 du 20/7/06	Illimitée	3,5055 ha	300	TP	Mr	Ar	Per	X= 416500 au 416800 Y = 194300 au
Tadla - Azilal	Béni Mellal	Foum El Anceur	Sté Sabta	PM	60/1/36/07 du 14/5/07	Illimitée	5000	5000	TC	Sc	Ar	Per	X= 420200 au 420400 Y = 197800 au
Tadla - Azilal	Béni Mellal	Foum Oudi	Amal Oudghiri	PP	60/1/807/08 du 26/3/08	Illimitée	32856	2000	TP	Gr	Ar	Per	X= 409800 au 410000 Y = 188700 au
Tadla - Azilal	Béni Mellal	Foum Oudi	Biguirit Mouloud	PP	172/2/174 du 02/03/04	Illimitée	25000	1000	TP	Ag	Ac	Per	X= 408300 au 408600 Y = 189800 au
Tadla - Azilal	Béni Mellal	Foum Oudi	Mimoun El Mimouni Oulid Hamouchi	PP	172/3/178 du 16/6/05	Illimitée	5 ha	2000	TP	Sc	Ar	Per	X = 409900 au 409200 Y = 189600 au

***Identité juridique de l'exploitant** : Personne Morale (PM) - Personne Physique (PP).

***Nature Juridique du Foncier** : Terrain Privé (TP)-Domaine Privé de l'Etat (DPE)- Terrain Collectif (TC)- Terrain Habous (TH)- Domaine Forestier (DF) -Domaine Public Hydraulique (DPH) – Domaine Public Maritime (DPM) -Domaine Public Routier (DPR) - Domaine Public des Chemins de Fer (DPCF).

* **Type de matériaux** : Gravette(Gr) –Sable de dunes(Sd) - Sable de concassage(Sc) - Sable fluvial(Sf) - Sable marin(Sm) - Tout Venant(TV) - Marbre(Mr) - Argile (Ag) - Autres (Au).

* **Situation actuelle de la carrière** : en Activité (Ac) - en Arrêt (Ar) - Abandonnée (Ab).

* **Type de la carrière** : Permanente (Per) - Provisoire (Pro).



Région	Prefecture Province	Commune	Exploitant		Déclaration		Superficie déclarée (m ²)	Quantité annuelle déclarée (m ³)	Nature juridique du foncier	Type de matériaux	Situation actuelle de la carrière	Type de la carrière	Coordonnées Lambert des limites de la carrière
			Nom	Identité Juridique	N° et date	Durée							
Tadla - Azilal	Béni Mellal	Foum Oudi	SOCIETE KIKO	PP	20/1/242/2012 du 03/05/2012	5 ans	37768	10000	DPH	Sc	Ac	Per	X= 414940,61 au 409770,93
Tadla - Azilal	Béni Mellal	Guettaya	SOCIETE CABANORD	PP	20/1/484/2012 du 18/5/2012	5 ans	36145	10000	DPH	Sc	Ac	Per	X= 412813,00 au 412854,00
Tadla - Azilal	Béni Mellal	Guettaya	Sté Mabssout	PM	173/3/278 du 21/9/05	Illimitée	3,5 ha	1000	TP	Sc	Ac	Per	X= 412100 au 412400 Y = 220000 au
Tadla - Azilal	Béni Mellal	Naour	Ahmed Mazoir	PP	60/1/491/08 du 22/1/08	Illimitée	16507	1000	TP	Sc	Ar	Per	X= 441800 au 442000 Y = 210800 au
Tadla - Azilal	Béni Mellal	Ouled Said	SOCIETE COVEC	PP	20/1/630/2012 du 19/6/2012	5 ans	97155	300000	TP	Au	Ac	Pro	X= 409572,00 Y= 209523,00
Tadla - Azilal	Béni Mellal	Ouled Said	Sté Mabssout	PM	2011/237/1/20 du 9/2/2011	5 ans	63 ha 17 are 41 ca	3000	DPH	TV	Ac	Per	S. Amont X= 408293,24 R.D Y=
Tadla - Azilal	Béni Mellal	Ouled Yaich	Sté Covec	PM	1011/141/1/20 du 1/2/2011	5 ans	Oum Er_Rabia : 33ha 57 are	70000	TP	TV	Ac	Pro	X = 422706,51 RG Y = 422766,51
Tadla - Azilal	Béni Mellal	Ouled Youssef	Douami Ben Daoud	PP	172/3/791 du 01/9/06	_	4000	4000	TC	TV	Ar	Per	X= 389750 au 389850 Y = 224850 au
Tadla - Azilal	Béni Mellal	Ouled Youssef	SOCIETE COVEC	PP	20/1/627/2012 du 15/06/2012	5 ans	56155	100000	TP	Au	Ac	Pro	X= 410664,00 au 410508,00
Tadla - Azilal	Béni Mellal	Ouled Youssef	Sté Covec	PM	1011/141/1/20 du 1/2/2011	5 ans	Oued Derna : 8ha 25 are 24 ca	400000	DPH	TV	Ac	Pro	X = 422706,60 RD Y = 224068,23
Tadla - Azilal	Béni Mellal	Ouled Youssef _Ouled Said_ Guettaya	Entreprise Houar	PM	2011/168/1/20 du 7/2/2011	5 ans	Oum Er_rabia : 55 ha 71	9000	DPH	TV	Ac	Pro	Oum ER-Rabia Sect .Amont
Tadla - Azilal	Béni Mellal	Samguat	Sté Covec	PM	1011/141/1/20 du 1/2/2011	5 ans	100980,40 m ²	60000	DPH	TV	Ac	Pro	

***Identité juridique de l'exploitant** : Personne Morale (PM) - Personne Physique (PP).

***Nature Juridique du Foncier** : Terrain Privé (TP)-Domaine Privé de l'Etat (DPE)- Terrain Collectif (TC)- Terrain Habous (TH)- Domaine Forestier (DF) -Domaine Public Hydraulique (DPH) – Domaine Public Maritime (DPM) -Domaine Public Routier (DPR) - Domaine Public des Chemins de Fer (DPCF).

* **Type de matériaux** : Gravette(Gr) –Sable de dunes(Sd) - Sable de concassage(Sc) - Sable fluvial(Sf) - Sable marin(Sm) - Tout Venant(TV) - Marbre(Mr) - Argile (Ag) - Autres (Au).

* **Situation actuelle de la carrière** : en Activité (Ac) - en Arrêt (Ar) - Abandonnée (Ab).

* **Type de la carrière** : Permanante (Per) - Provisoire (Pro).



Région	Prefecture Province	Commune	Exploitant		Déclaration		Superficie déclarée (m ²)	Quantité annuelle déclarée (m ³)	Nature juridique du foncier	Type de matériaux	Situation actuelle de la carrière	Type de la carrière	Coordonnées Lambert des limites de la carrière
			Nom	Identité Juridique	N° et date	Durée							
Tadla - Azilal	Béni Mellal	Tanougha	Adimantrans	PM	2011/226/1/226 du 8/2/2011	5 ans	28 ha 3 are 29 ca	15350	TP	Sc	Ac	Per	X = 430094,20 à 430800,48 Y = 210290,89 à
Tadla - Azilal	Béni Mellal	Tanougha	Ahmed Amir Et Salah Ait Salah	PP	172/3/324 du 21/10/05	Illimitée	13230	9750	TP	Sc	Ac	Per	X= 430700 au 430800 Y = 210500 au
Tadla - Azilal	Béni Mellal	Tanougha	Ait Zouli Hassan	PP	172/2/603 du 16/12/04	Illimitée	6229	1000	TP	Sc	Ar	Per	X= 429550 au 429700 Y = 212150 au
Tadla - Azilal	Béni Mellal	Tanougha	Allam El Houceine	PP	60/1/344/07 du 4/12/07	Illimitée	8000	1500	TP	Sc	Ar	Per	X= 430400 au 430500 Y= 209700 au
Tadla - Azilal	Béni Mellal	Tanougha	Archid Abderrahim	PP	172/2/540 du 1/12/04	Illimitée	32740	3000	TP	Sc	Ar	Per	X= 429700 au 429900 Y = 211700 au
Tadla - Azilal	Béni Mellal	Tanougha	Bassou Bouhadioui	PP	172/2/771 du 24/2/03	Illimitée	5759	1000	TP	Sc	Ar	Per	X= 431050 au 431150 Y = 207200 au
Tadla - Azilal	Béni Mellal	Tanougha	Bouch Abdelaziz	PP	172/35/5648 du 14/12/01	Illimitée	55591	240	TP	Mr	Ar	Per	X= 439100 au 439500 Y = 202500 au
Tadla - Azilal	Béni Mellal	Tanougha	Ghanou Moha	PP	172/12/1061 du 12/12/03	Illimitée	6066	500	TP	Sc	Ar	Per	X= 430800 au 430850 Y = 211000 au
Tadla - Azilal	Béni Mellal	Tanougha	Lahcen Allam	PP	172/63/5917 du 30/8/2001	Illimitée	8005	1000	TP	Sc	Ac	Per	X= 430600 au 430750 Y = 209600 au
Tadla - Azilal	Béni Mellal	Tanougha	Mhamed Ziane	PP	172/2/185 du 25/3/02	Illimitée	10000	1000	TP	Sc	Ac	Per	X= 430350 au 430500 Y = 209550 au
Tadla - Azilal	Béni Mellal	Tanougha	Mimoune Ait Mimoune	PP	20/1/122/2010 du 24/6/2010	Illimitée	1,1643 ha	1000	TP	Sc	Ac	Per	X = 430500 au 430600 Y = 209600 au
Tadla - Azilal	Béni Mellal	Tanougha	Mimoune Oukhali	PP	172/2/250 du 14/10/02	Illimitée	1,5657 ha	1000	TP	Sc	Ar	Per	X= 430150 au 430400 Y = 209850 au

***Identité juridique de l'exploitant** : Personne Morale (PM) - Personne Physique (PP).

***Nature Juridique du Foncier** : Terrain Privé (TP)-Domaine Privé de l'Etat (DPE)- Terrain Collectif (TC)- Terrain Habous (TH)- Domaine Forestier (DF) -Domaine Public Hydraulique (DPH) – Domaine Public Maritime (DPM) -Domaine Public Routier (DPR) - Domaine Public des Chemins de Fer (DPCF).

* **Type de matériaux** : Gravette(Gr) –Sable de dunes(Sd) - Sable de concassage(Sc) - Sable fluvial(Sf) - Sable marin(Sm) - Tout Venant(TV) - Marbre(Mr) - Argile (Ag) - Autres (Au).

* **Situation actuelle de la carrière** : en Activité (Ac) - en Arrêt (Ar) - Abandonnée (Ab).

* **Type de la carrière** : Permanante (Per) - Provisoire (Pro).



Région	Prefecture Province	Commune	Exploitant		Déclaration		Superficie déclarée (m ²)	Quantité annuelle déclarée (m ³)	Nature juridique du foncier	Type de matériaux	Situation actuelle de la carrière	Type de la carrière	Coordonnées Lambert des limites de la carrière
			Nom	Identité Juridique	N° et date	Durée							
Tadla - Azilal	Béni Mellal	Tanougha	Moha Abou Enacer Et Moha El Isshaki	PP	172/2/247 du 28/4/04	Illimitée	7880	1000	TP	Sc	Ar	Per	X= 430600 au 430800 Y = 207100 au
Tadla - Azilal	Béni Mellal	Tanougha	Moha Khalouk Et Lehcen Mrabti	PP	172/2/205 du 17/03/04	Illimitée	2,8325 ha	1000	TP	Sc	Ar	Per	X= 430550 au 430800 Y = 212350 au
Tadla - Azilal	Fkih Ben Salah	Béni Oukil	Jabiri Abdellah	PP	172/2/828 du 1004/03	_	30000	250	TP	Mr	Ar	Per	X = 368650 - 369050 Y = 218550 -
Tadla - Azilal	Fkih Ben Salah	Bradia	Essaktaoui Khalifa	PP	172/2/1058 du 8/12/03	Illimitée	10000	500	TP	Gr	Ar	Per	X= 395500 au 395600 Y = 206000 au
Tadla - Azilal	Fkih Ben Salah	Ouled Ayad	Ahmed Azghi	PP	172/2/337 du 26/7/04	_	29685	11250	TC	Sc	Ac	Per	X = 369150 au 369300 Y = 178950 au
Tadla - Azilal	Fkih Ben Salah	Ouled Ayad	Brahmi Lahmamssi	PP	60/1/908/08 du 31/3/08	_	64457	1000	TC	Sc	Ac	Per	X = 369200 au 369500 Y = 179000 au
Tadla - Azilal	Fkih Ben Salah	Ouled Ayad	Sté Somaricar	PM	172/3/694 DU 22/6/2006	Illimitée	4,8857 ha	10500	TC	Sc	Ac	Per	X= 369300 au 369600 Y= 179300 au
Tadla - Azilal	Fkih Ben Salah	Ouled Naceur	Brahmi Lahmamssi	PP	172/2/194 du 26/7/04	Illimitée	15000	15000	TP	Sc	Ac	Per	X= 370100 au 370400 Y = 178800 au
Tadla - Azilal	Fkih Ben Salah	Ouled Zmam	Sté Marocaine De Gravette	PM	2010/2/1/20 du 5/1/2010	5 ans	8139 m ²	2000	TP	TV	Ac	Per	X = 380900 au 381025 Y = 197400 au
Tanger-Tetouan	Chefchaouen	AIN BAIDA	El Hallaoui	PM	N°3407/249/54/27/2011 BO du 29/07/2011	5 ans	3 Ha 87 a 90 Ca	37 000 m ³	DPH	TV	Ac	Per	X = 488405 à 488318 m Y = 488078 à
Tanger-Tetouan	Chefchaouen	BENI SELMANE	El Hallaoui	PM	N°3407/249/61/113/2011 BO du: /09/2011	5 ans	11 Ha 50 A	16 000 m ³	DF	Gr	Ac	Per	X=536700 Y=500600
Tanger-Tetouan	Chefchaouen	BNI BOUZRA	Groupement EL Jebha	PM	3407/410/03/20/2012 BO du 24/01/2012	5 ans	9HA 24 A	7500M ³	DPH	TV	Ar	Pro	X = 538700 à 538936 m Y = 522275 à

***Identité juridique de l'exploitant** : Personne Morale (PM) - Personne Physique (PP).

***Nature Juridique du Foncier** : Terrain Privé (TP)-Domaine Privé de l'Etat (DPE)- Terrain Collectif (TC)- Terrain Habous (TH)- Domaine Forestier (DF) -Domaine Public Hydraulique (DPH) – Domaine Public Maritime (DPM) -Domaine Public Routier (DPR) - Domaine Public des Chemins de Fer (DPCF).

* **Type de matériaux** : Gravette(Gr) –Sable de dunes(Sd) - Sable de concassage(Sc) - Sable fluvial(Sf) - Sable marin(Sm) - Tout Venant(TV) - Marbre(Mr) - Argile (Ag) - Autres (Au).

* **Situation actuelle de la carrière** : en Activité (Ac) - en Arrêt (Ar) - Abandonnée (Ab).

* **Type de la carrière** : Permanente (Per) - Provisoire (Pro).



Région	Prefecture Province	Commune	Exploitant		Déclaration		Superficie déclarée (m ²)	Quantité annuelle déclarée (m ³)	Nature juridique du foncier	Type de matériaux	Situation actuelle de la carrière	Type de la carrière	Coordonnées Lambert des limites de la carrière
			Nom	Identité Juridique	N° et date	Durée							
Tanger-Tetouan	Chefchaouen	BNI BOUZRA	Groupelement EL Jebha	PM	3407/410/21/2012 BO du 24/01/2012	5 ans	15HA 69A	50000M3	DPH	TV	Ar	Pro	X = 553800 à 554400 m Y = 515300 à
Tanger-Tetouan	Chefchaouen	BNI SMIH	Groupelement EL Jebha	PM	3407/410/03/22/2012 BO du 24/01/2012	5 ans	4HA 35A	30000M3	DPH	TV	Ar	Pro	X = 564587 à 565066 m Y = 509200 à
Tanger-Tetouan	Chefchaouen	STEHAT	Groupelement EL Jebha	PM	3407/410/03/20/2012 BO du 24/01/2012	5 ans	8HA 19A	20000M3	DPH	TV	Ar	Pro	X = 537600 à 538000 m Y = 522700 à
Tanger-Tetouan	Chefchaouen	TIZGANE	Groupelement EL Jebha	PM	3407/410/02/15/2012 BO du 23/01/2012	5 ans	15 H	13000M3	DPH	TV	Ar	Pro	X = 530110 à 530215 Y = 533762 à
Tanger-Tetouan	Fahs Anjra	Bahraoyine	Coopérative Gravette Fath	PM	3405/173/16/91 du 06/09/1991	-	38646	38400	TP	Gr	Ab	Per	x : 477 965 y : 567 065
Tanger-Tetouan	Fahs Anjra	Bahraoyine	Hersel	PM	3405/173/133/02 du 07/03/2002	-	64322	5250	TP	Ag	Ac	Per	X : 469 900 Y : 567 300
Tanger-Tetouan	Fahs Anjra	Bahraoyine	Nadi Abdllah	PP	3405/173/207/05 du 05/10/2005	-	10040	2000	TP	Gr	Ac	Per	X : 471 600 y : 571 750
Tanger-Tetouan	Fahs Anjra	Bahraoyine	Norvis Afrique	PM	3405/173/418/03 du 08/02/2003	3 ans	73140	8000	TC	Ag	Ab	Per	X : 470 903 Y : 569 588
Tanger-Tetouan	Fahs Anjra	Jouamaa	Sté Halaoui	PM	3405/179/59/09 du 25/04/2009	1 an	30000	60000	TC	TV	Ab	Pro	X : 480 286 Y : 558 430
Tanger-Tetouan	Fahs Anjra	Khmis Anjra	Sté Carrière Blanche	PM	3405/173/266/06 du 10/04/2006	3ans	100000	20000	TC	Gr	Ac	Per	X : 494 100 Y : 566 885
Tanger-Tetouan	Fahs Anjra	Khmis Anjra	Sté Chakrach	PM	3405/173/8/05 du 07/01/2005	3ans	154348	10000	TC	Gr	Ar	Per	X : 491 800 Y : 566 200
Tanger-Tetouan	Fahs Anjra	Khmis Anjra	Sté N.G.N	PM	3405/173/204/05 du 05/10/2005	9ans	151772	10000	TC	Gr	Ac	Per	X : 493 888 Y : 566 446

***Identité juridique de l'exploitant** : Personne Morale (PM) - Personne Physique (PP).

***Nature Juridique du Foncier** : Terrain Privé (TP)-Domaine Privé de l'Etat (DPE)- Terrain Collectif (TC)- Terrain Habous (TH)- Domaine Forestier (DF) -Domaine Public Hydraulique (DPH) – Domaine Public Maritime (DPM) -Domaine Public Routier (DPR) - Domaine Public des Chemins de Fer (DPCF).

* **Type de matériaux** : Gravette(Gr) –Sable de dunes(Sd) - Sable de concassage(Sc) - Sable fluvial(Sf) - Sable marin(Sm) - Tout Venant(TV) - Marbre(Mr) - Argile (Ag) - Autres (Au).

* **Situation actuelle de la carrière** : en Activité (Ac) - en Arrêt (Ar) - Abandonnée (Ab).

* **Type de la carrière** : Permanante (Per) - Provisoire (Pro).



Région	Prefecture Province	Commune	Exploitant		Déclaration		Superficie déclarée (m ²)	Quantité annuelle déclarée (m ³)	Nature juridique du foncier	Type de matériaux	Situation actuelle de la carrière	Type de la carrière	Coordonnées Lambert des limites de la carrière
			Nom	Identité Juridique	N° et date	Durée							
Tanger-Tetouan	Fahs Anjra	Ksar Essaghir	Dredging International	PM	En cours	5 ans	300000	600000	DPM	Sm	Ac	Pro	
Tanger-Tetouan	Fahs Anjra	Melloussa	Adbslam Bouaziz	PP	3405/173/123/06 du 03/04/2006	3 ans	10115	10 000	TC	Gr	Ab	Per	X : 471 848 Y : 566 988
Tanger-Tetouan	Fahs Anjra	Melloussa	Ahmed Yahya Mustapha Kirane	PP	3405/173/2/03 du 16/04/2003	-	15600	3000	TP	Ca	Ab	Per	X : 472 340 Y : 570 190
Tanger-Tetouan	Fahs Anjra	Melloussa	Arbi Bousseta / Med Boulaich	PP	3405/173/196/2003 du 13/04/2003	-	38171	2000	TP	Gr	Ab	Per	X : 476 250 Y : 568 600
Tanger-Tetouan	Fahs Anjra	Melloussa	EMT	PM	3405/173337/06 du 17/11/2006	2 ans	20000	60000	TC	Ca	Ab	Pro	X : 477 796 Y : 570 331
Tanger-Tetouan	Fahs Anjra	Melloussa	GTR	PM	3405/170/70/010 du 24/12/2010	3 ans	30000	1000000	DF	TV	Ar	Per	X : 478 086 Y : 565 060
Tanger-Tetouan	Fahs Anjra	Melloussa	Héritier Ben Ayad Berak Mustapha	PP	3405/173/33/03 du 07/03/2003	-	60000	20000	TP	Gr	Ar	Per	X : 471 464 Y : 566 842
Tanger-Tetouan	Fahs Anjra	Melloussa	Med Amokrane	PP	CDP/17/187/173 du 06/02/1980	-	24844	2000	TP	Gr	Ab	Per	X : 475 000 Y : 567 700
Tanger-Tetouan	Fahs Anjra	Melloussa	Med Ben Amar Touiten	PP	3405/173/616 du 30/08/2001	-	52868	10000	TP	Gr	Ab	Per	X : 471 277 Y : 567 521
Tanger-Tetouan	Fahs Anjra	Melloussa	Mouhcine Ahrouche	PP	3405/170/193/03 du 16/04/2003	-	20760	2000	TP	Gr	Ab	Per	X : 475 950 Y : 568 300
Tanger-Tetouan	Fahs Anjra	Melloussa	Tekfen	PM	3405/173/360/05 du 16/08/2005	-	16 74 36	100 000	TC	Ca	Ab	Pro	X : 477 244 Y : 570 030
Tanger-Tetouan	Fahs Anjra	Taghramt	SGTM	PM	3405/170/27/12 du 04/04/2012	9 ans	300000	30 000	TC	Gr	Ac	Per	X : 493 453 Y : 583 076

***Identité juridique de l'exploitant** : Personne Morale (PM) - Personne Physique (PP).

***Nature Juridique du Foncier** : Terrain Privé (TP)-Domaine Privé de l'Etat (DPE)- Terrain Collectif (TC)- Terrain Habous (TH)- Domaine Forestier (DF) -Domaine Public Hydraulique (DPH) – Domaine Public Maritime (DPM) -Domaine Public Routier (DPR) - Domaine Public des Chemins de Fer (DPCF).

* **Type de matériaux** : Gravette(Gr) –Sable de dunes(Sd) - Sable de concassage(Sc) - Sable fluvial(Sf) - Sable marin(Sm) - Tout Venant(TV) - Marbre(Mr) - Argile (Ag) - Autres (Au).

* **Situation actuelle de la carrière** : en Activité (Ac) - en Arrêt (Ar) - Abandonnée (Ab).

* **Type de la carrière** : Permanente (Per) - Provisoire (Pro).



Région	Prefecture Province	Commune	Exploitant		Déclaration		Superficie déclarée (m ²)	Quantité annuelle déclarée (m ³)	Nature juridique du foncier	Type de matériaux	Situation actuelle de la carrière	Type de la carrière	Coordonnées Lambert des limites de la carrière
			Nom	Identité Juridique	N° et date	Durée							
Tanger-Tetouan	Fahs Anjra	Taghramt	Somagec	PM	3405/173/30/14/08 du 14/05/2008	3 ans	1322285	170000	TC	Gr	Ar	Per	X : 495 180 Y : 572 600
Tanger-Tetouan	Fahs Anjra	Taghramt	Sté Amal	PM	3405/170/26/12 du 04/04/2012	9 ans	230065	20000	TC	Gr	Ac	Per	X : 494 400 Y : 575 300
Tanger-Tetouan	Fahs Anjra	Taghramt	Sté Avenir Beton	PM	3405/170/25/12 du 04/04/2012	9 ans	303275	100000	TC	Gr	Ac	Per	X : 495 560 Y : 572 000
Tanger-Tetouan	Fahs Anjra	Taghramt	Sté Carrimed	PM	3406/243/173/55/04 du 13/02/2004	18 ans	210000	20000	TC	Gr	Ac	Per	X : 495 000 Y : 572 935
Tanger-Tetouan	Fahs Anjra	Taghramt	Sté Sograr	PM	3405/173/31/08 du 04/08/2008	9 ans	96764	100000	TC	Gr	Ar	Per	X : 494 490 Y : 574 800
Tanger-Tetouan	Fahs Anjra	Taghramt	Sté SRPTM	PM	3406/243/173/135/03 du 08/12/2003	-	854492	-	TC	Gr	Ac	Per	X : 494 300 Y : 583 600
Tanger-Tetouan	Fahs Anjra	Taghramt	Sté Tt. Sud	PM	3405/173/394/07 du 11/07/2007	9 ans	15258	50000	TC	Gr	Ac	Per	X : 495 000 Y : 577 500
Tanger-Tetouan	Larache	C.R Laouamra	Copérative Des Camionneurs De Larache	PM	janv-10 du 11/3/2010	2 ans	770000	500.000,00	TC	Sd	Ac	Per	X=425255.39 Y=497091.44 X=425377.76
Tanger-Tetouan	Larache	Cr Laouamra	Mr AMIDI Rachid	PP	02/2012 du 01/03/2012	1 année	27000	150000	TP	Sd	Ac	Per	X=424325,19 Y=493384,19
Tanger-Tetouan	Larache	Cr Sahel	Drapor	PM	Arrêté n° 2156 du 23/12/2008	10 ans	15000000	292680,83	DPM	Sm	Ac	Per	X=435484 Y=527538 X=431223
Tanger-Tetouan	Larache	Cu Larache	Drapor	PM	Arrêté n° 2103 du 03/07/08	10 ans	80000	81943,28	DPM	Sm	Ac	Per	X=430366.64 Y=511668.97 X=430819.58
Tanger-Tetouan	M'Diq-Fnideq	Alliyine	Abderrahim Hajban (Smedex)	PM	243/173/151/10 du 02/05/2003	-	162.988	8000	TC	Gr	Ac	Per	X1- 494400 - Y1- 577400 X7- 495000 -Y7-

***Identité juridique de l'exploitant** : Personne Morale (PM) - Personne Physique (PP).

***Nature Juridique du Foncier** : Terrain Privé (TP)-Domaine Privé de l'Etat (DPE)- Terrain Collectif (TC)- Terrain Habous (TH)- Domaine Forestier (DF) -Domaine Public Hydraulique (DPH) – Domaine Public Maritime (DPM) -Domaine Public Routier (DPR) - Domaine Public des Chemins de Fer (DPCF).

* **Type de matériaux** : Gravette(Gr) –Sable de dunes(Sd) - Sable de concassage(Sc) - Sable fluvial(Sf) - Sable marin(Sm) - Tout Venant(TV) - Marbre(Mr) - Argile (Ag) - Autres (Au).

* **Situation actuelle de la carrière** : en Activité (Ac) - en Arrêt (Ar) - Abandonnée (Ab).

* **Type de la carrière** : Permanente (Per) - Provisoire (Pro).



Région	Prefecture Province	Commune	Exploitant		Déclaration		Superficie déclarée (m ²)	Quantité annuelle déclarée (m ³)	Nature juridique du foncier	Type de matériaux	Situation actuelle de la carrière	Type de la carrière	Coordonnées Lambert des limites de la carrière
			Nom	Identité Juridique	N° et date	Durée							
Tanger-Tetouan	M'Diq-Fnideq	Alliyine	Sté Gravettes Taghramt	PM	243/173/57/31 du 05/06/2004	-	80.000	10000	TC	Gr	Ac	Per	X1- 494700 - Y1- 575100 X5- 495100 - Y5-
Tanger-Tetouan	M'Diq-Fnideq	Alliyine	Sté Oued Rmel	PM	243/173/154/8 du 04/07/2003	-	250.000	10000	TC	Gr	Ac	Per	X1- 494492,51 - Y1- 575070,52 X8-
Tanger-Tetouan	M'Diq-Fnideq	Alliyine	Ste Souboutrak	PM	243/173/154/22 du 09/10/2003	-	196.708	8000	TC	Gr	Ac	Per	X1- 494603 - Y1- 577100 X5- 494900 -
Tanger-Tetouan	Ouezzane	Masmouda	Entreprise Général Hassou	PM	3404/112/30,20/106 du 06/08/2009	03 Ans	55479	30000	TC	Gr	Ac	Pro	X= 475 887 Y= 462 500
Tanger-Tetouan	Ouezzane	Masmouda	Entreprise Général Hassou	PM	3404/112/30,20/849 du 21/04/2004	-	107500	10000	TP	Gr	Ac	Pro	X= 477 500 Y= 463 000
Tanger-Tetouan	Ouezzane	M'Zefroune	Sté Semiroc	PM	3404/112/30,20/314 du 24/05/2007	-	40000	3500	TP	Au	Ac	Pro	X= 479 900 Y= 472 500
Tanger-Tetouan	Tanger -Assila	Aouama	Abdessalam Mahboub	PP	3405/179/22/07/09 du 09/02/2009	-	188330	10000	TP	Ag	Ac	Per	X : 475 984 Y : 568 413
Tanger-Tetouan	Tanger -Assila	Aouama	Mak-yol	PM	3405/173/309/06 du 21/07/2006	8 mois	24157	15 000	TP	TV	Ab	Pro	
Tanger-Tetouan	Tanger -Assila	Aouama	Mak-yol	PM	3405/173/310/06 du 21/07/2006	6 mois	39470	20 000	TP	TV	Ab	Pro	
Tanger-Tetouan	Tanger -Assila	Aouama	Sté Briqueterie Moderne Du Nord	PM	Non autorisée	-	45500	30000	TP	Ag	Ar	Per	X : 461 680 Y : 567 549
Tanger-Tetouan	Tanger -Assila	Aouama	Sté Briqueterie Tarik	PM	3405/178/425/2003 du 11/03/2003	-	122403	9500	TP	Ag	Ac	Per	X : 462 871 Y : 567 371
Tanger-Tetouan	Tanger -Assila	Charf Meghogha	El Baghdadi Mohamed	PP	3405/173/32/2005 du 19/01/2005	3ans	20000	1000	DF	Gr	Ab	Per	X : 471 00 Y : 575 00

***Identité juridique de l'exploitant** : Personne Morale (PM) - Personne Physique (PP).

***Nature Juridique du Foncier** : Terrain Privé (TP)-Domaine Privé de l'Etat (DPE)- Terrain Collectif (TC)- Terrain Habous (TH)- Domaine Forestier (DF) -Domaine Public Hydraulique (DPH) – Domaine Public Maritime (DPM) -Domaine Public Routier (DPR) - Domaine Public des Chemins de Fer (DPCF).

* **Type de matériaux** : Gravette(Gr) –Sable de dunes(Sd) - Sable de concassage(Sc) - Sable fluvial(Sf) - Sable marin(Sm) - Tout Venant(TV) - Marbre(Mr) - Argile (Ag) - Autres (Au).

* **Situation actuelle de la carrière** : en Activité (Ac) - en Arrêt (Ar) - Abandonnée (Ab).

* **Type de la carrière** : Permanente (Per) - Provisoire (Pro).



Région	Prefecture Province	Commune	Exploitant		Déclaration		Superficie déclarée (m ²)	Quantité annuelle déclarée (m ³)	Nature juridique du foncier	Type de matériaux	Situation actuelle de la carrière	Type de la carrière	Coordonnées Lambert des limites de la carrière
			Nom	Identité Juridique	N° et date	Durée							
Tanger-Tetouan	Tanger -Assila	Charf Meghogha	Sté Briqueterie Nour	PM	3405/173/56/2004 du 30/1/2004	5ans	14640	55 000	TP	Ag	Ar	Per	X : 462 800 Y : 568 600
Tanger-Tetouan	Tanger -Assila	Charf Meghogha	Sté Damafi	PM	3405/173/194/03 du 16/04/2003	-	9595	7500	TP	Ca	Ab	Per	X : 430 341 Y : 573 579
Tanger-Tetouan	Tanger -Assila	Charf Meghogha	Sté Samarco	PM	3405/173/199/2005 du 30/09/2005	-	73167	15000	TC	Ag	Ar	Per	X : 470 341 Y : 570 560
Tanger-Tetouan	Tanger -Assila	Dar Chaoui	Sté Sonsit	PM	3405/173/315/06 du 31/08/2006	9 ans	359826	5000	DF	Sc	Ac	Per	X : 465 940 Y : 545 060
Tanger-Tetouan	Tanger -Assila	Hjar Nehal	Hajji Abdellah	PM	3405/179/01/08 du 22/01/2008	1 an	15662	55000	TP	TV	Ab	Pro	X : 452 190 Y : 561 146
Tanger-Tetouan	Tanger -Assila	Hjar Nehal	Mak-yol	PM	3405/173/167/05 du 11/07/2005	-	23000	50 000	TC	TV	Ab	Pro	X : 452 485 Y : 561 403
Tanger-Tetouan	Tanger -Assila	Hjar Nehal	Mak-yol	PM	3405/173/137/05 du 20/06/2005	-	28758	570000	TP	TV	Ab	Pro	X : 452 471 Y : 561 405
Tanger-Tetouan	Tanger -Assila	Hjar Nehal	Mak-yol	PM	3405/173/320/06 du 30/06/2006	10 mois	60000	450000	TP	TV	Ab	Pro	X : 561 190 Y : 452 135
Tanger-Tetouan	Tanger -Assila	Hjar Nehal	Mouaouiya	PM	3405/173/13/92/96 du 24/05/1996	-	35373	10000	TP	TV	Ab	Per	X : 452 950 Y : 561 400
Tanger-Tetouan	Tanger -Assila	Hjar Nehal	Omega	PM	3405/173/16/479 du 21/12/1992	-	30064	9000	TP	TV	Ab	Per	X : 452 300 Y : 561 520
Tanger-Tetouan	Tanger -Assila	Hjar Nehal	S.G.T.M	PM	3405/170/33/08 du 10/10/2008	1 an	32364	100000	TP	TV	Ab	Per	X : 452 694 Y : 561 723
Tanger-Tetouan	Tanger -Assila	Hjar Nehal	Somagec	PM	3405/173/616/01 du 30/08/2001	-	30064	170000	TP	TV	Ab	Pro	X : 452 621 Y : 567 384

***Identité juridique de l'exploitant** : Personne Morale (PM) - Personne Physique (PP).

***Nature Juridique du Foncier** : Terrain Privé (TP)-Domaine Privé de l'Etat (DPE)- Terrain Collectif (TC)- Terrain Habous (TH)- Domaine Forestier (DF) -Domaine Public Hydraulique (DPH) – Domaine Public Maritime (DPM) -Domaine Public Routier (DPR) - Domaine Public des Chemins de Fer (DPCF).

* **Type de matériaux** : Gravette(Gr) –Sable de dunes(Sd) - Sable de concassage(Sc) - Sable fluvial(Sf) - Sable marin(Sm) - Tout Venant(TV) - Marbre(Mr) - Argile (Ag) - Autres (Au).

* **Situation actuelle de la carrière** : en Activité (Ac) - en Arrêt (Ar) - Abandonnée (Ab).

* **Type de la carrière** : Permanente (Per) - Provisoire (Pro).



Région	Prefecture Province	Commune	Exploitant		Déclaration		Superficie déclarée (m ²)	Quantité annuelle déclarée (m ³)	Nature juridique du foncier	Type de matériaux	Situation actuelle de la carrière	Type de la carrière	Coordonnées Lambert des limites de la carrière
			Nom	Identité Juridique	N° et date	Durée							
Tanger-Tetouan	Tanger -Assila	Hjar Nehal	Sotrex	PM	3405/170/38/479/03 du 17/04/2003	-	61515	50000	TP	TV	Ab	Per	X : 452 680 Y : 561 040
Tanger-Tetouan	Tanger -Assila	Hjar Nehal	Sté Eco Carrière	PM	3405/173/238/10 du 12/03/2010	-	9 4 783	30 000	TC	TV	Ar	Per	X : 458 850 y : 556 980
Tanger-Tetouan	Tanger -Assila	Hjar Nehal	Sté Lafarge	PM	Non autorisée	-	200000	50000	TP	TV	Ac	Per	X : 452 600 Y : 561 000
Tanger-Tetouan	Tanger -Assila	Hjar Nehal	Sté Samarco	PM	3405/173/199/09 du 10/12/2009	-	23824	9000	TP	Ag	Ar	Per	X : 459 784 Y : 559 494
Tanger-Tetouan	Tanger -Assila	Sahel Chamali	Sodanor	PM	3405/179/53/2010 du 16/06/2010	2 ans	43790	12 000	TP	Gr	Ar	Per	X : 439 730 Y : 532 630
Tanger-Tetouan	Tanger -Assila	Sahel Chamali	Somagec	PM	3405/173/30/05 du 05/01/2005	3 ans	5 99 23	30 000	TC	Gr	Ar	Per	X : 442 141 Y : 526 877
Tanger-Tetouan	Tanger -Assila	Sahel Chamali	Sté Agglo Mat Préfa	PM	3405/179/09/2010 du 22/02/2010	-	372106	330 000	TC	Gr	Ac	Per	X : 442 254 Y : 525 366
Tanger-Tetouan	Tanger -Assila	Sebt Zinat	Sté Setouma	PM	3405/179/76/2009 du 25/12/2009	3 ans	350078	200000	TC	TV	Ac	Per	X : 469 484 Y : 562 686
Tanger-Tetouan	Tétouan	Al Hamraa	Mohamed Halhoul	PM	243/173/65/13 du 27/06/2007	-	8.000	10000	TP	Ag	Ac	Per	X1- 502283,95 - Y1- 529099,80 X2-
Tanger-Tetouan	Tétouan	B. Karrich	Lafarge	PM	243/173/59/22 du 10/05/2005	-	380.000	700000	TC	Gr	Ac	Per	X1- 499934 - Y1- 547702 X6- 498887 - Y6-
Tanger-Tetouan	Tétouan	B. Karrich	Loulanti Taieb (Céramica Oudrass)	PM	245/173/180/17 du 13/09/2000	-	24.844	10000	TC	Ag	Ac	Per	X1- 498500,00 - Y1- 548978,75 X7-
Tanger-Tetouan	Tétouan	B. Karrich	Merroun Hammou (Ghorghiz Cerame)	PM	243/173/184/4 du 18/03/2008	-	19.365	10000	TC	Ag	Ac	Per	X1- 498214,10 - Y1- 548631,08 X2-

***Identité juridique de l'exploitant** : Personne Morale (PM) - Personne Physique (PP).

***Nature Juridique du Foncier** : Terrain Privé (TP)-Domaine Privé de l'Etat (DPE)- Terrain Collectif (TC)- Terrain Habous (TH)- Domaine Forestier (DF) -Domaine Public Hydraulique (DPH) – Domaine Public Maritime (DPM) -Domaine Public Routier (DPR) - Domaine Public des Chemins de Fer (DPCF).

* **Type de matériaux** : Gravette(Gr) –Sable de dunes(Sd) - Sable de concassage(Sc) - Sable fluvial(Sf) - Sable marin(Sm) - Tout Venant(TV) - Marbre(Mr) - Argile (Ag) - Autres (Au).

* **Situation actuelle de la carrière** : en Activité (Ac) - en Arrêt (Ar) - Abandonnée (Ab).

* **Type de la carrière** : Permanante (Per) - Provisoire (Pro).



Région	Prefecture Province	Commune	Exploitant		Déclaration		Superficie déclarée (m ²)	Quantité annuelle déclarée (m ³)	Nature juridique du foncier	Type de matériaux	Situation actuelle de la carrière	Type de la carrière	Coordonnées Lambert des limites de la carrière
			Nom	Identité Juridique	N° et date	Durée							
Tanger-Tetouan	Tétouan	B. Karrich	Sigma Carriere	PM	243/173/61/2 du 23/03/2006	-	47.256	8000	TP	Gr	Ar	Per	X1- 497959,88 - Y1- 555051,19
Tanger-Tetouan	Tétouan	B. Karrich	Abderrahman Chairi	PP	243/173/60/34 du 13/10/2005	-	15.402	2000	TP	Gr	Ar	Per	X1- 497437.77 - Y1- 546473.87 X2-
Tanger-Tetouan	Tétouan	B. Karrich	Abdeslam Morabet	PP	243/173/55/14 du 20/08/2004	-	40000	2500	TC	Gr	Ar	Per	X1- 498600 - Y1- 549800 X2- 498300 -
Tanger-Tetouan	Tétouan	B. Karrich	El Marabet Said (E C M T)	PM	243/173/64/93 du 11/09/2006	-	180000	10000	TC	Gr	Ar	Per	X1- 498626,50 - Y1- 546977,40 X6-
Tanger-Tetouan	Tétouan	B. Karrich	Messoud Sghiar (Ciramica Derssa)	PM	243/173/60/3 du 21/07/2005	-	50.000	3000	TC	Ag	Ac	Per	X1- 497730 - Y1- 546100 X2- 497980 - Y2-
Tanger-Tetouan	Tétouan	B. Karrich Et Sahtreylene	Sté Route Du Nord	PM	3406/SDPET/19 du 27/02/2012	2	40.546	60000	DPH	Gr	Ac	Pro	X1- 495580,698 - Y1
Tanger-Tetouan	Tétouan	Bni Harchene	Merroun Hammou (Ghorghiz Cerame)	PM	3406/243/173/197/70 du 24/05/2012	5	P1=29.758 et P2= 16.061	40.000	TP	Ag	Ac	Per	X1- 474672,96 - Y1- 554116,41
Tanger-Tetouan	Tétouan	C.Ain Lahcen	Med Janif	PP	3406/243/173/129/181 du 07/11/2001	-	25.000	1000	TP	Gr	Ac	Per	X1-448182,00- Y1-549670,00 X2=488.370,00
Tanger-Tetouan	Tétouan	C.Beni Said	Sinram	PM	243/173/192/30 du 21/03/2011	-	32000	32000	DPH	TV	Ar	Pro	X1- 524721,998 - Y1-
Tanger-Tetouan	Tétouan	C.Zinat	Coextra	PM	3406/243/173/189/8 du 23/03/2010	-	40.000	10000	DF	Gr	Ac	Per	X1- 502456,92 - Y1- 540227,35 X4-
Tanger-Tetouan	Tétouan	C.Zinat	Generale Routiere	PM	243/173/192/27 du 21/03/2011	-	80000	71000	DPH	TV	Ar	Pro	
Tanger-Tetouan	Tétouan	C.Zinat	Grain De Sable Rammah Ahmed	PM	3406/243/173/189/9 du 22/03/2010	-	40000	10000	DF	Gr	Ac	Per	X1- 502716,71 - Y1- 540040,51 X4-

***Identité juridique de l'exploitant** : Personne Morale (PM) - Personne Physique (PP).

***Nature Juridique du Foncier** : Terrain Privé (TP)-Domaine Privé de l'Etat (DPE)- Terrain Collectif (TC)- Terrain Habous (TH)- Domaine Forestier (DF) -Domaine Public Hydraulique (DPH) – Domaine Public Maritime (DPM) -Domaine Public Routier (DPR) - Domaine Public des Chemins de Fer (DPCF).

* **Type de matériaux** : Gravette(Gr) –Sable de dunes(Sd) - Sable de concassage(Sc) - Sable fluvial(Sf) - Sable marin(Sm) - Tout Venant(TV) - Marbre(Mr) - Argile (Ag) - Autres (Au).

* **Situation actuelle de la carrière** : en Activité (Ac) - en Arrêt (Ar) - Abandonnée (Ab).

* **Type de la carrière** : Permanante (Per) - Provisoire (Pro).



Région	Prefecture Province	Commune	Exploitant		Déclaration		Superficie déclarée (m ²)	Quantité annuelle déclarée (m ³)	Nature juridique du foncier	Type de matériaux	Situation actuelle de la carrière	Type de la carrière	Coordonnées Lambert des limites de la carrière
			Nom	Identité Juridique	N° et date	Durée							
Tanger-Tetouan	Tétouan	C.Zinat	Sté Route Du Nord	PM	243/173/186/45 du 26/05/2009	-	120.000	650000	DF	Gr	Ac	Pro	X1- 501388,664 - Y1
Tanger-Tetouan	Tétouan	El Oued	Amallal Med. (Mezlafen)	PM	243/173/65/27 du 04/10/2007	-	50000	5000	TC	Gr	Ar	Per	X1- 513448.00 - Y1- 518060.77 X2-
Tanger-Tetouan	Tétouan	El Oued	El Moussaoui Med. Sté Somitrac	PM	243/173/159/5 du 27/01/1999	-	32174	8640	TP	Gr	Ar	Per	X1- 512091.16 - Y1- 518328.64 X2-
Tanger-Tetouan	Tétouan	El Oued	SGTM	PM	3406/SDPET/., du 27/02/2012	2	70983	50000	DPH	Gr	Ac	Pro	X1- 511300,00 - Y1- 517200.00 X2-
Tanger-Tetouan	Tétouan	El Oued	Messoud Sghiar (Cotemar)	PM	243/173/120/51 du 01/02/1996	-	117.395	5000	TP	Gr	Ac	Per	X1- 506156.00 - Y1- 520790,00 X2-
Tanger-Tetouan	Tétouan	El Oued	SGTM	PM	3406/243/173/189/67 du 09/08/2010	-	145.122	60000	TC	Gr	Ac	Pro	X1- 511300,00 - Y1- 517200.00 X2-
Tanger-Tetouan	Tétouan	Saddina	Ben Yahya Mustapha	PP	243/173/64/127 du 05/04/2007	-	57853	5000	TP	Ag	Ar	Per	X1- 491836,21 - Y1- 556783,29 X2-
Tanger-Tetouan	Tétouan	Saddina	Enviro-carrière	PP	3406/243/173/198/65 du 01/06/2012	5	184.446	140.000	TC	Gr	Ac	Per	X1- 498262,22 - Y1- 555313,05 X6-
Tanger-Tetouan	Tétouan	Saddina	Lafarge	PM	243/173/147/173 du 25/06/2002	-	414.000	960000	TC	Gr	Ac	Per	X1- 496500 - Y1- 556010,00 X7- 496780 -
Tanger-Tetouan	Tétouan	Saddina	Mohamed Halhoul (Abtihat)	PM	243/173/59/30 du 13/05/2005	-	120.222	8000	TC	Ag	Ar	Per	X1- 492023,18 - Y1- 556726,49 X2-
Tanger-Tetouan	Tétouan	Saddina	Mohamed Halhoul (M'Diq Béton)	PM	243/173/186/6 du 04/08/2008	-	128.151	8000	TP	Ag	Ac	Per	X1- 491448,41 - Y1- 557703,00 X2-
Tanger-Tetouan	Tétouan	Saddina	Mohamed Halhoul (Oued Agla)	PM	243/173/60/15 du 01/09/2005	-	43.514	1000	TP	Ag	Ac	Per	X1- 491646,41 - Y1- 562254,52

***Identité juridique de l'exploitant** : Personne Morale (PM) - Personne Physique (PP).

***Nature Juridique du Foncier** : Terrain Privé (TP)-Domaine Privé de l'Etat (DPE)- Terrain Collectif (TC)- Terrain Habous (TH)- Domaine Forestier (DF) -Domaine Public Hydraulique (DPH) – Domaine Public Maritime (DPM) -Domaine Public Routier (DPR) - Domaine Public des Chemins de Fer (DPCF).

* **Type de matériaux** : Gravette(Gr) –Sable de dunes(Sd) - Sable de concassage(Sc) - Sable fluvial(Sf) - Sable marin(Sm) - Tout Venant(TV) - Marbre(Mr) - Argile (Ag) - Autres (Au).

* **Situation actuelle de la carrière** : en Activité (Ac) - en Arrêt (Ar) - Abandonnée (Ab).

* **Type de la carrière** : Permanente (Per) - Provisoire (Pro).



Région	Prefecture Province	Commune	Exploitant		Déclaration		Superficie déclarée (m ²)	Quantité annuelle déclarée (m ³)	Nature juridique du foncier	Type de matériaux	Situation actuelle de la carrière	Type de la carrière	Coordonnées Lambert des limites de la carrière
			Nom	Identité Juridique	N° et date	Durée							
Tanger-Tetouan	Tétouan	Saddina	Mouhamed Tahiri	PP	3406/243/173/186/7 du 07/08/2007	-	63157	2000	TP	Ag	Ar	Per	X1- 492096,49 - Y1- 556195,65 X2-
Tanger-Tetouan	Tétouan	Saddina	Sté Wifak	PM	243/173/129/219 du 14/02/2002	-	90.000	10000	TC	Gr	Ar	Per	X1- 49840,50 - Y1- 555935,50 X5- 498210,00
Tanger-Tetouan	Tétouan	Saddina	Abderrahim Hajban (Smedex)	PM	3406/243/173/200/1 du 12/10/2012	5	196.220	350.000	TC	Gr	Ac	Per	X1- 496305,04 - Y1- 559917,42
Tanger-Tetouan	Tétouan	Saddina	Jebli Omar (Teconex)	PM	243/173/20/49 du 25/01/1996	-	100000	20000	TC	Gr	Ac	Per	Coordonnés Lambert non disponible
Tanger-Tetouan	Tétouan	Saddina	Ste Saddina	PM	3406/243/173/200/2 du 12/10/2012	5	724.000	140.000	TC	Gr	Ac	Per	X1- 498784 - Y1- 556756 X31- 498508 -
Tanger-Tetouan	Tétouan	Souk Lakdim	Ahmed Moussa (Ceramica Tetouan)	PM	243/173/64/112 du 17/01/2007	-	17000	1000	TP	Ag	Ac	Per	X1- 492295,35 - Y1- 554292,04 X2-
Tanger-Tetouan	Tétouan	Souk Lakdim	Ahmed Moussa (Ceramica Tetouan)	PM	243/173/58/17 du 03/01/2005	-	30000	15000	TP	Ag	Ac	Per	X1- 492320,90 - Y1- 554275,32 X2-
Tanger-Tetouan	Tétouan	Souk Lakdim	Ben Yahya Mustapha	PP	243/173/60/53 du 16/01/2006	-	3649	5000	TP	Ag	Ar	Per	X1- 493084,45 - Y1- 554428,02
Tanger-Tetouan	Tétouan	Souk Lakdim	Lafarge	PM	3406/243/173/199/1 du 05/06/2012	5	39.711	30.000	TP	Ca	Ac	Per	X1- 492150,95 - Y1-554052,3 X67-
Tanger-Tetouan	Tétouan	Souk Lakdim	Riani Hassan	PM	243/173/59/51 du 18/06/2006	-	9.355	10000	TP	Ag	Ar	Per	X1- 492703,99 - Y1- 554154,81 X2-
Tanger-Tetouan	Tétouan	Zaitoun	Sté Mechrouha	PM	243/173/60/4 du 21/06/2005	-	50000	50000	TP	Gr	Ar	Per	X1- 505638,90 - Y1- 545874,04
Tanger-Tetouan	Tétouan	Zaouiate Sidi Kacem	Sintram	PM	243/173/192/31 du 21/03/2011	-	40000	16000	DPH	TV	Ar	Pro	X1- 514738,109 - Y1-

***Identité juridique de l'exploitant** : Personne Morale (PM) - Personne Physique (PP).

***Nature Juridique du Foncier** : Terrain Privé (TP)-Domaine Privé de l'Etat (DPE)- Terrain Collectif (TC)- Terrain Habous (TH)- Domaine Forestier (DF) -Domaine Public Hydraulique (DPH) – Domaine Public Maritime (DPM) -Domaine Public Routier (DPR) - Domaine Public des Chemins de Fer (DPCF).

* **Type de matériaux** : Gravette(Gr) –Sable de dunes(Sd) - Sable de concassage(Sc) - Sable fluvial(Sf) - Sable marin(Sm) - Tout Venant(TV) - Marbre(Mr) - Argile (Ag) - Autres (Au).

* **Situation actuelle de la carrière** : en Activité (Ac) - en Arrêt (Ar) - Abandonnée (Ab).

* **Type de la carrière** : Permanante (Per) - Provisoire (Pro).



Région	Prefecture Province	Commune	Exploitant		Déclaration		Superficie déclarée (m ²)	Quantité annuelle déclarée (m ³)	Nature juridique du foncier	Type de matériaux	Situation actuelle de la carrière	Type de la carrière	Coordonnées Lambert des limites de la carrière
			Nom	Identité Juridique	N° et date	Durée							
Tanger-Tetouan	Tétouan	Zinat	Rammah Med. (Concassage Rammah Et Fils)	PM	243/173/130/229 du 28/03/2002	-	72.132	10000	TC	Gr	Ar	Per	X1- 500443,50 - Y1- 542710,00 X8-
Taza-Alhoceima-Taounate	Al Hoceima	C. R. Aït Kamra	Bentouhami Mohamed	PP	GEP/DRE/07/2007 19/12/2007	5	32510	0	TP	Mr	Ab	Pro	X 631800 à 631950 Y 510300 à
Taza-Alhoceima-Taounate	Al Hoceima	C. R. Aït Kamra	Bentouhami Zoubir, Khalid Et Hicham	PP	60.56/73 11/08/2000	-	-	0	TP	Mr	Ab	Per	X 632100 à 632250 Y 520650 à
Taza-Alhoceima-Taounate	Al Hoceima	C. R. Aït Kamra	Ouharouch Ali	PP	30.11/56 29/03/2001	-	-	0	TP	Gr	Ab	Pro	X 632250 à 632500 Y 510700 à
Taza-Alhoceima-Taounate	Al Hoceima	C. R. Aït Kamra	Ouharouch Ali Et Ahmed Kahlaoui	PP	30.11/15/86 17/04/2000	-	149571	0	TP	Gr	Ab	Pro	X 633400 à 633800 Y 511000 à
Taza-Alhoceima-Taounate	Al Hoceima	C. R. Aït Kamra	Sekkali Abdelwahed	PP	02/93 09/04/1993	-	-	2200	TP	Gr	Ac	Per	-
Taza-Alhoceima-Taounate	Al Hoceima	C. R. Aït Kamra	Sekkali Said	PP	06/2005 24/08/2005	-	-	800	TP	Gr	Ac	Per	-
Taza-Alhoceima-Taounate	Al Hoceima	C. R. Aït Kamra	Sté Atlas Rocks	PM	30.11/10 01/02/2002	-	1974	320	TP	Mr	Ac	Per	X 631916 à 632122 Y 510624
Taza-Alhoceima-Taounate	Al Hoceima	C. R. Aït Kamra	Sté Marberie Bousakoura	PM	30.11/96 26/05/1999	-	-	350	TP	Mr	Ab	Per	X 631800 Y 510600
Taza-Alhoceima-Taounate	Al Hoceima	C. R. Aït Youssef Ouali	Ahmidouch Chouaib	PP	-	-	-	0	DPH	Gr	Ar	Pro	-
Taza-Alhoceima-Taounate	Al Hoceima	C. R. Aït Youssef Ouali	Sté Sasper	PM	30.11/162 08/08/2005	-	-	0	DPH	Gr	Ar	Pro	-
Taza-Alhoceima-Taounate	Al Hoceima	C. R. Aït Youssef Ouali	Sté Socco Piére	PM	-	-	-	0	DPH	Gr	Ar	Pro	-

***Identité juridique de l'exploitant** : Personne Morale (PM) - Personne Physique (PP).

***Nature Juridique du Foncier** : Terrain Privé (TP)-Domaine Privé de l'Etat (DPE)- Terrain Collectif (TC)- Terrain Habous (TH)- Domaine Forestier (DF) -Domaine Public Hydraulique (DPH) – Domaine Public Maritime (DPM) -Domaine Public Routier (DPR) - Domaine Public des Chemins de Fer (DPCF).

* **Type de matériaux** : Gravette(Gr) –Sable de dunes(Sd) - Sable de concassage(Sc) - Sable fluvial(Sf) - Sable marin(Sm) - Tout Venant(TV) - Marbre(Mr) - Argile (Ag) - Autres (Au).

* **Situation actuelle de la carrière** : en Activité (Ac) - en Arrêt (Ar) - Abandonnée (Ab).

* **Type de la carrière** : Permanente (Per) - Provisoire (Pro).



Région	Prefecture Province	Commune	Exploitant		Déclaration		Superficie déclarée (m ²)	Quantité annuelle déclarée (m ³)	Nature juridique du foncier	Type de matériaux	Situation actuelle de la carrière	Type de la carrière	Coordonnées Lambert des limites de la carrière
			Nom	Identité Juridique	N° et date	Durée							
Taza-Alhoceima-Taounate	Al Hoceima	C. R. Aït Youssef Ouali	sté sotracon	PM	459/30.11 31/08/2012	5	1500	15000	DPH	Gr	Ac	Pro	X 638810 à y 511390 x 638751 à y
Taza-Alhoceima-Taounate	Al Hoceima	C. R. Aït Youssef Ouali	sté union arabe	PM	-	-	-	0	TP	Gr	Ab	Pro	-
Taza-Alhoceima-Taounate	Al Hoceima	C. R. Aït Youssef Ouali	Sté Univres Bat	PM	30.11/168 13/09/2005	-	-	1000	TP	Gr	Ab	Pro	X 644 150 Y 507100
Taza-Alhoceima-Taounate	Al Hoceima	C. R. Izamouren	El Khamlichi Abdenabi	PP	03/93 27/04/1993	5	-	6000	TP	Gr	Ac	Per	-
Taza-Alhoceima-Taounate	Al Hoceima	C. R. Izamouren	Sté Hispano-Marocano	PM	GEP/DRE/ 08/2007 19/12/2007	5	13400	1000	DF	Mr	Ac	Per	X 629200 à 629400 Y 512700 à
Taza-Alhoceima-Taounate	Al Hoceima	C. R. Izamouren	Sté Medstone	PM	GEP/DRE/ 03/2005 27/09/2005	-	50000	120000	DF	Gr	Ar	Per	X 629200 à 629400 Y 512700 à
Taza-Alhoceima-Taounate	Al Hoceima	C. U. Beni Bouayach	Sté Arenas De Rif	PM	30.11/54 17/01/2012	5	5000	10000	DPH	Gr	Ac	Per	X642762 Y504059
Taza-Alhoceima-Taounate	Al Hoceima	C.R Imrabten	Sté B&C.R.B	PM	167/30.11 29/03/2012	1	2300	8000	DPH	Gr	Ac	Pro	X629786 à Y492107 à X629803 à
Taza-Alhoceima-Taounate	Al Hoceima	C.R Izammouren	Sté Haj Omar El Khattabi d'Affaires (3)	PM	En cours	5	4442	7200	TP	Gr	Ac	Per	X629412 à Y513649 X629410 à
Taza-Alhoceima-Taounate	Al Hoceima	C.R Rouadi	Sté B&C.R.B	PM	167/30.11 29/03/2012	1	3000	7000	DPH	Gr	Ac	Pro	X608341 à Y504482 X608285 à
Taza-Alhoceima-Taounate	Al Hoceima	C.R Zerkat	Sté B&C.R.B	PM	167/30.11 29/03/2012	1	1500	7000	DPH	Gr	Ac	Pro	X600174 à Y480856 X599978 à
Taza-Alhoceima-Taounate	Al Hoceima	C.R. Abdelghaya Souahel	Aïch Mohamed	PP	01/94 20/07/1994	-	6000	600	TP	Gr	Ac	Per	-

***Identité juridique de l'exploitant** : Personne Morale (PM) - Personne Physique (PP).

***Nature Juridique du Foncier** : Terrain Privé (TP)-Domaine Privé de l'Etat (DPE)- Terrain Collectif (TC)- Terrain Habous (TH)- Domaine Forestier (DF) -Domaine Public Hydraulique (DPH) – Domaine Public Maritime (DPM) -Domaine Public Routier (DPR) - Domaine Public des Chemins de Fer (DPCF).

* **Type de matériaux** : Gravette(Gr) –Sable de dunes(Sd) - Sable de concassage(Sc) - Sable fluvial(Sf) - Sable marin(Sm) - Tout Venant(TV) - Marbre(Mr) - Argile (Ag) - Autres (Au).

* **Situation actuelle de la carrière** : en Activité (Ac) - en Arrêt (Ar) - Abandonnée (Ab).

* **Type de la carrière** : Permanante (Per) - Provisoire (Pro).



Région	Prefecture Province	Commune	Exploitant		Déclaration		Superficie déclarée (m ²)	Quantité annuelle déclarée (m ³)	Nature juridique du foncier	Type de matériaux	Situation actuelle de la carrière	Type de la carrière	Coordonnées Lambert des limites de la carrière
			Nom	Identité Juridique	N° et date	Durée							
Taza-Alhoceima-Taounate	Al Hoceima	C.R. Abdelghaya Souahel	Sté Bioui Travaux	PM	11/355/30.1122/08/2011	8 mois	1000	10000	DPH	Gr	Ac	Pro	X 560045 Y459614
Taza-Alhoceima-Taounate	Al Hoceima	C.R. Sidi Boutmim	Sté Bioui Travaux	PM	11/357/30.1122/08/2011	8 mois	1344	11820	DPH	Gr	Ac	Pro	X 600871 Y481145
Taza-Alhoceima-Taounate	Al Hoceima	C.R. Snada	Sté Aliat El Houssine	PM	11/358/30.1122/08/2011	1	2830	12000	DPH	Gr	Ac	Pro	X 608122 Y496683
Taza-Alhoceima-Taounate	Al Hoceima	C.R. Tamassaout	Sté Bioui Travaux	PM	11/356/30.1122/08/2011	1	1000	10000	DPH	Gr	Ac	Pro	X557907 Y467543
Taza-Alhoceima-Taounate	Al Hoceima	C.U Imzouren	Sté Bioui Travaux	PM	11/354/30.1122/08/2011	1	5524	48110	DPH	Gr	Ac	Pro	X 643446 Y506185
Taza-Alhoceima-Taounate	Al Hoceima	C.U. Al Hoceima	Abid Farida	PP	-	-	-	0	TP	Gr	Ar	Pro	-
Taza-Alhoceima-Taounate	Al Hoceima	C.U. Al Hoceima	sté sotracon	PM	171/30.11 24/12/1992	-	85352	6000	TP	Gr	Ac	Per	-
Taza-Alhoceima-Taounate	Guercif	Haoira Ouled Rahou	Lamdaghri	PM	31.03.1998	5ans	60.000	10.000	DPH	TV	Ar	Per	X= 651.100 Y= 405.100
Taza-Alhoceima-Taounate	Guercif	Haoira Ouled Rahou	Luzitana	PM	08.12.2008	3ans	20.000	12.000	DPH	TV	AB	Per	X= 645.700 Y= 407.700
Taza-Alhoceima-Taounate	Guercif	Haoira Ouled Rahou	Sotrajane	PM	23.01.2009	5ans	30.000	25.000	DPH	TV	AB	Per	X= 675.000 Y= 413.000
Taza-Alhoceima-Taounate	GUERCIF	Haoira ouled rahou	Sté ASTTD	PM	31.03.1998	5ans	60.000	10.000	DPH	TV	Ar	Per	X= 651.100 Y= 405.100
Taza-Alhoceima-Taounate	GUERCIF	Haoira ouled rahou	Sté Luzitana	PM	08.12.2008	3ans	20.000	12.000	DPH	TV	AB	Per	X= 645.700 Y= 407.700

* **Identité juridique de l'exploitant** : Personne Morale (PM) - Personne Physique (PP).

* **Nature Juridique du Foncier** : Terrain Privé (TP)-Domaine Privé de l'Etat (DPE)- Terrain Collectif (TC)- Terrain Habous (TH)- Domaine Forestier (DF) -Domaine Public Hydraulique (DPH) – Domaine Public Maritime (DPM) -Domaine Public Routier (DPR) - Domaine Public des Chemins de Fer (DPCF).

* **Type de matériaux** : Gravette(Gr) –Sable de dunes(Sd) - Sable de concassage(Sc) - Sable fluvial(Sf) - Sable marin(Sm) - Tout Venant(TV) - Marbre(Mr) - Argile (Ag) - Autres (Au).

* **Situation actuelle de la carrière** : en Activité (Ac) - en Arrêt (Ar) - Abandonnée (Ab).

* **Type de la carrière** : Permanente (Per) - Provisoire (Pro).



Région	Prefecture Province	Commune	Exploitant		Déclaration		Superficie déclarée (m ²)	Quantité annuelle déclarée (m ³)	Nature juridique du foncier	Type de matériaux	Situation actuelle de la carrière	Type de la carrière	Coordonnées Lambert des limites de la carrière
			Nom	Identité Juridique	N° et date	Durée							
Taza-Alhoceima-Taounate	GUERCIF	Haoira ouled rahou	Sté Sotrajan	PM	23.01.2009	5ans	30.000	25.000	DPH	TV	AB	Per	X= 675.000 Y= 413.000
Taza-Alhoceima-Taounate	GUERCIF	Haoira ouled rahou	Sté yachane	PM	14.05.2009	10ans	30.000	25.000	DPH	TV	Ac	Per	X= 684.577 Y= 403.424
Taza-Alhoceima-Taounate	Guercif	Haoira Ouled Rahou	Yachane	PM	14.05.2009	10ans	30.000	25.000	DPH	TV	Ac	Per	X= 684.577 Y= 403.424
Taza-Alhoceima-Taounate	Guercif	Saka	Covec	PM	25.11.2009	3ans	170000	30.000	DPH	TV	AB	Pro	X= 608.000 Y= 400.000
Taza-Alhoceima-Taounate	Guercif	SAKA	Madani Mohamed	PP	30.05.2012	5ans	46.652	1.000	TP	Mr	Ac	Per	X= 694.000 Y= 455.800
Taza-Alhoceima-Taounate	Guercif	Saka	Smiri	PM	12.07.2010	3ans	10.000	25.000	TC	Au	Ac	Per	X= 586.320 Y= 388.200
Taza-Alhoceima-Taounate	GUERCIF	SAKA	Sté Covec	PM	25.11.2009	3ans	170.000	30.000	DPH	TV	AB	Pro	X= 608.000 Y= 400.000
Taza-Alhoceima-Taounate	GUERCIF	SAKA	Sté SMIRI	PM	12.07.2010	3ans	10.000	25.000	TC	Au	Ac	Per	X= 586.320 Y= 388.200
Taza-Alhoceima-Taounate	Guercif	Tadart	Corona	PM	23.01.2009	5ans	30000	40.000	DPH	Gr	Ac	Per	X= 660.000 Y= 415.000
Taza-Alhoceima-Taounate	Guercif	Tadart	Covec	PM	01.11.2008	3ans	380.000	50.000	DPH	TV	AB	Pro	X= 649.500 Y= 413.000
Taza-Alhoceima-Taounate	Guercif	Tadart	Sotrajane	PM	23.01.2009	5ans	30.000	30.000	DPH	TV	AB	Per	X= 675.000 Y= 413.000
Taza-Alhoceima-Taounate	Guercif	Tadart	Sotrajane	PM	23.01.2009	5ans	30.000	40.000	DPH	TV	AB	Per	X= 665.000 Y= 412.000

* **Identité juridique de l'exploitant** : Personne Morale (PM) - Personne Physique (PP).

* **Nature Juridique du Foncier** : Terrain Privé (TP)-Domaine Privé de l'Etat (DPE)- Terrain Collectif (TC)- Terrain Habous (TH)- Domaine Forestier (DF) -Domaine Public Hydraulique (DPH) – Domaine Public Maritime (DPM) -Domaine Public Routier (DPR) - Domaine Public des Chemins de Fer (DPCF).

* **Type de matériaux** : Gravette(Gr) –Sable de dunes(Sd) - Sable de concassage(Sc) - Sable fluvial(Sf) - Sable marin(Sm) - Tout Venant(TV) - Marbre(Mr) - Argile (Ag) - Autres (Au).

* **Situation actuelle de la carrière** : en Activité (Ac) - en Arrêt (Ar) - Abandonnée (Ab).

* **Type de la carrière** : Permanente (Per) - Provisoire (Pro).



Région	Prefecture Province	Commune	Exploitant		Déclaration		Superficie déclarée (m ²)	Quantité annuelle déclarée (m ³)	Nature juridique du foncier	Type de matériaux	Situation actuelle de la carrière	Type de la carrière	Coordonnées Lambert des limites de la carrière
			Nom	Identité Juridique	N° et date	Durée							
Taza-Alhoceima-Taounate	GUERCIF	Tadart	Sté Corona	PM	23.01.2009	5ans	30.000	40.000	DPH	Gr	Ac	Per	X= 660.000 Y= 415.000
Taza-Alhoceima-Taounate	GUERCIF	Tadart	Sté Covec	PM	01.11.2008	3ans	380.000	50.000	DPH	TV	AB	Pro	X= 649.500 Y= 413.000
Taza-Alhoceima-Taounate	GUERCIF	Tadart	Sté Guercef	PM	23.05.2012	2ans	13.000	2.000	DPH	TV	Ac	Per	X= 686.565 Y= 400.504
Taza-Alhoceima-Taounate	Guercif	Tadart	Sté Guercif	PM	18.06.2008	10ans	25.000	12.000	TC	Gr	Ac	Per	X= 645.700 Y= 415.000
Taza-Alhoceima-Taounate	GUERCIF	Tadart	Sté Sotrajan	PM	23.01.2009	5ans	30.000	30.000	DPH	TV	AB	Per	X= 675.000 Y= 413.000
Taza-Alhoceima-Taounate	GUERCIF	Tadart	Sté Sotrajan	PM	23.01.2009	5ans	30.000	40.000	DPH	TV	AB	Per	X= 665.000 Y= 412.000
Taza-Alhoceima-Taounate	Taounate	Cr. El Ghouazi	Exsagh	PM	10/01/6080/3502 du 25/02/2010	10 ans	20000	6000	DPH	Gr	Ac	Per	X= 515157 Y=434458
Taza-Alhoceima-Taounate	Taounate	Mezraoua	Amal Med	PP	3502/3011/136/1140 du 23/10/2002	10 ans	2688	2500	TP	Au	Ab	Per	X=564600 Y=429250
Taza-Alhoceima-Taounate	Taounate	Mezraoua	Omari	PP	3502/1117/07/2011	5 ans	30112	22000	DPH	Gr	Ac	Per	x=559183,518 y=433177,987 x=559220,083
Taza-Alhoceima-Taounate	Taounate	Moulay Abdelkrim	B ETC	PM	3502/1117/01/2012	5 mois	10411	15000	DPH	Gr	Ab	Per	X=513,427 Y=437,270 X= 513,466
Taza-Alhoceima-Taounate	Taounate	Moulay Abdelkrim	Chabach	PM	3502/1117/02/2012	5 mois	30000	10000	DPH	Gr	Ab	Per	X=437,000 Y=513,602 X=436,99
Taza-Alhoceima-Taounate	Taounate	Oulad Daoud	Taounate Brique	PM	3502/3011/45/642 du 05/10/2002	10 ans	60000	6000	TP	Ag	Ab	Per	X=554200 Y= 430900

* **Identité juridique de l'exploitant** : Personne Morale (PM) - Personne Physique (PP).

* **Nature Juridique du Foncier** : Terrain Privé (TP)-Domaine Privé de l'Etat (DPE)- Terrain Collectif (TC)- Terrain Habous (TH)- Domaine Forestier (DF) -Domaine Public Hydraulique (DPH) – Domaine Public Maritime (DPM) -Domaine Public Routier (DPR) - Domaine Public des Chemins de Fer (DPCF).

* **Type de matériaux** : Gravette(Gr) –Sable de dunes(Sd) - Sable de concassage(Sc) - Sable fluvial(Sf) - Sable marin(Sm) - Tout Venant(TV) - Marbre(Mr) - Argile (Ag) - Autres (Au).

* **Situation actuelle de la carrière** : en Activité (Ac) - en Arrêt (Ar) - Abandonnée (Ab).

* **Type de la carrière** : Permanente (Per) - Provisoire (Pro).



Région	Prefecture Province	Commune	Exploitant		Déclaration		Superficie déclarée (m ²)	Quantité annuelle déclarée (m ³)	Nature juridique du foncier	Type de matériaux	Situation actuelle de la carrière	Type de la carrière	Coordonnées Lambert des limites de la carrière
			Nom	Identité Juridique	N° et date	Durée							
Taza-Alhoceima-Taounate	Taza	Bab Marzoka	Bourechka Mohammed	PP	01.01.2004	10ans	30.000	1.000	TP	Gr	Ac	Per	X = 626.450 Y = 398.100
Taza-Alhoceima-Taounate	Taza	Bab Marzoka	Jraoui Aziz	PP	15.01.2004	10ans	20.000	1.000	TP	Gr	Ac	Per	X = 627.500 Y = 399.100
Taza-Alhoceima-Taounate	Taza	Bab Marzoka	Jraoui Hamid	PP	02.07.2003	10ans	20.000	1.000	TP	Gr	Ac	Per	X = 625.300 Y = 385.610
Taza-Alhoceima-Taounate	Taza	Bab Marzoka	Kandil Mohammed	PP	01.06.2003	10ans	10.000	1.000	TP	Gr	Ac	Per	X = 626.709 Y = 400.190
Taza-Alhoceima-Taounate	Taza	Bab Marzoka	LENA	PM	11.02.2010	2ans	20.000	10.000	TP	TV	Ab	Pro	X = 621.200 Y = 404.100
Taza-Alhoceima-Taounate	Taza	Bab Marzoka	LENA	PM	11.02.2010	2ans	20.000	10.000	TP	TV	Ab	Pro	X = 621.200 Y = 404.100
Taza-Alhoceima-Taounate	Taza	Bab Marzoka	Wachni Mohammed	PP	02.06.2003	10ans	80.000	1.000	TP	Gr	Ac	Per	X = 628.800 Y = 400.000
Taza-Alhoceima-Taounate	Taza	Bouchfaa	Dawna	PM	26.12.2012	5ans	93.136	40.000	TP	Gr	Ar	Per	X=604.900 Y=386.800
Taza-Alhoceima-Taounate	Taza	Bouzmalan	Amira Mohammed	PP	01.10.2000	10ans	20.000	400	TC	Gr	Ab	Pro	X= 592.100 Y= 376.000
Taza-Alhoceima-Taounate	Taza	Bouzmalan	Amlal Abdeslame	PP	23.08.2008	10ans	20.000	3.000	TC	Gr	Ab	Per	X= 583.100 Y= 365.000
Taza-Alhoceima-Taounate	Taza	Ghiata Gharbia	Barhoun Abdlatif	PP	173/989/01 26/05/11	5 ans	14.652	1.000	TP	Au	Ac	Per	x = 605.900 y = 398.450
Taza-Alhoceima-Taounate	Taza	Ghiata Gharbia	Bayoud Ahmed	PP	173/989/04 26/05/11	5 ans	2.753	1.300	TP	Au	Ac	Per	x = 605.450 y = 389.000

***Identité juridique de l'exploitant** : Personne Morale (PM) - Personne Physique (PP).

***Nature Juridique du Foncier** : Terrain Privé (TP)-Domaine Privé de l'Etat (DPE)- Terrain Collectif (TC)- Terrain Habous (TH)- Domaine Forestier (DF) -Domaine Public Hydraulique (DPH) – Domaine Public Maritime (DPM) -Domaine Public Routier (DPR) - Domaine Public des Chemins de Fer (DPCF).

* **Type de matériaux** : Gravette(Gr) –Sable de dunes(Sd) - Sable de concassage(Sc) - Sable fluvial(Sf) - Sable marin(Sm) - Tout Venant(TV) - Marbre(Mr) - Argile (Ag) - Autres (Au).

* **Situation actuelle de la carrière** : en Activité (Ac) - en Arrêt (Ar) - Abandonnée (Ab).

* **Type de la carrière** : Permanente (Per) - Provisoire (Pro).



Région	Prefecture Province	Commune	Exploitant		Déclaration		Superficie déclarée (m ²)	Quantité annuelle déclarée (m ³)	Nature juridique du foncier	Type de matériaux	Situation actuelle de la carrière	Type de la carrière	Coordonnées Lambert des limites de la carrière
			Nom	Identité Juridique	N° et date	Durée							
Taza-Alhoceima-Taounate	Taza	Ghiata Gharbia	Bayoud Mohammed	PP	173/989/02 26/05/11	5 ans	1.416	500	TP	Au	Ac	Per	x = 605.450 y = 397.950
Taza-Alhoceima-Taounate	Taza	Ghiata Gharbia	Boutaouar Mohammed	PP	173/989/05 26/05/11	5 ans	4.610	1.000	TP	Au	Ac	Per	x = 606.500 y = 398.400
Taza-Alhoceima-Taounate	Taza	Ghiata Gharbia	Chennouf kaseme	PP	173/989/03 26/05/11	5 ans	2.500	1.000	TP	Au	Ac	Per	x = 606.400 y = 398.300
Taza-Alhoceima-Taounate	Taza	Ghiata Gharbia	El Ftouhi Hafid et El Ftouhi Ayad	PP	173/989/09 26/05/11	5 ans	6.426	1.000	TP	Au	Ac	Per	x = 606.700 y = 398.900
Taza-Alhoceima-Taounate	Taza	Ghiata Gharbia	El Ftouhi Hafid et El Ftouhi Ayad	PP	173/989/10 26/05/11	5 ans	4.729	1.000	TP	Au	Ac	Per	x = 607.100 y = 398.650
Taza-Alhoceima-Taounate	Taza	Ghiata Gharbia	El Omary Jilali	PP	173/989/08 26/05/11	5 ans	5.888	500	TP	Au	Ac	Per	x = 607.100 y = 398.750
Taza-Alhoceima-Taounate	Taza	Ghiata Gharbia	El Omary Jilali	PP	173/989/06 26/05/11	5 ans	39.000	500	TP	Au	Ac	Per	x = 603.200 y = 399.000
Taza-Alhoceima-Taounate	Taza	Ghiata Gharbia	El Omary Jilali et Abd Hay Ben Amar	PP	173/989/07 26/05/11	5 ans	35.414	500	TP	Au	Ac	Per	x = 608.000 y = 397.500
Taza-Alhoceima-Taounate	Taza	Ghiata Ouest	Bel Hassan Mohammed	PM	01.07.2008	10ans	40.000	1.500	TP	Mr	Ab	Per	X = 675.000 Y = 413.000
Taza-Alhoceima-Taounate	Taza	Ghiata Ouest	Bni Touzine	PM	13.05.2010	10ans	40000	700	TP	Mr	Ac	Per	X = 687.000 Y = 397.500
Taza-Alhoceima-Taounate	Taza	Ghiata Ouest	El mahdi Boutrabe	PP	02.12.2008	10ans	5.000	600	DF	Gr	Ab	Per	X= 606.850 Y=394.700
Taza-Alhoceima-Taounate	Taza	Ghiata Ouest	Entreprise Sefiani	PM	22.03.2011	4mois	88.690	50.000	DPH	TV	Ab	Pro	X= 609.815 Y=400.613

***Identité juridique de l'exploitant** : Personne Morale (PM) - Personne Physique (PP).

***Nature Juridique du Foncier** : Terrain Privé (TP)-Domaine Privé de l'Etat (DPE)- Terrain Collectif (TC)- Terrain Habous (TH)- Domaine Forestier (DF) -Domaine Public Hydraulique (DPH) – Domaine Public Maritime (DPM) -Domaine Public Routier (DPR) - Domaine Public des Chemins de Fer (DPCF).

* **Type de matériaux** : Gravette(Gr) –Sable de dunes(Sd) - Sable de concassage(Sc) - Sable fluvial(Sf) - Sable marin(Sm) - Tout Venant(TV) - Marbre(Mr) - Argile (Ag) - Autres (Au).

* **Situation actuelle de la carrière** : en Activité (Ac) - en Arrêt (Ar) - Abandonnée (Ab).

* **Type de la carrière** : Permanente (Per) - Provisoire (Pro).



Région	Prefecture Province	Commune	Exploitant		Déclaration		Superficie déclarée (m ²)	Quantité annuelle déclarée (m ³)	Nature juridique du foncier	Type de matériaux	Situation actuelle de la carrière	Type de la carrière	Coordonnées Lambert des limites de la carrière
			Nom	Identité Juridique	N° et date	Durée							
Taza-Alhoceima-Taounate	Taza	Ghiata Ouest	Fahd Ben Ali	PP	31.03.2011	5ans	3200	1.000	TP	Gr	Ac	Per	X= 606.380 Y= 398.490
Taza-Alhoceima-Taounate	Taza	Ghiata Ouest	Haouiari Et Cts	PM	04.05.2009	10ans	9900	1.500	TP	Gr	Ac	Per	X= 606.400 Y= 397.950
Taza-Alhoceima-Taounate	Taza	Ghiata Ouest	Karzal Abdlakrim	PP	28.04.2010	6ans	10.000	10.000	TP	Mr	Ac	Per	X=606.620 Y=398.500
Taza-Alhoceima-Taounate	Taza	Ghiata Ouest	LENA	PM	28.05.2010	2ans	77.452,50	10.000	TP	TV	Ab	Pro	X = 608.000 Y = 400.000
Taza-Alhoceima-Taounate	Taza	Ghiata Ouest	LENA	PM	21.05.2011	3mois	21.737	500.000	TC	TV	Ac	Pro	X = 606.200 Y = 398.500
Taza-Alhoceima-Taounate	Taza	Ghiata Ouest	LENA	PM	28.05.2010	2ans	50.000	15.000	TP	TV	Ab	Pro	X = 609.000 Y = 401.800
Taza-Alhoceima-Taounate	Taza	Ghiata Ouest	LENA	PM	28.05.2010	2ans	77.452,50	10.000	TP	TV	Ab	Pro	X = 608.000 Y = 400.000
Taza-Alhoceima-Taounate	Taza	Ghiata Ouest	LENA	PM	21.05.2011	3mois	21.737	500.000	TC	TV	Ac	Pro	X = 606.200 Y = 398.500
Taza-Alhoceima-Taounate	Taza	Ghiata Ouest	LENA	PM	28.05.2010	2ans	50.000	15.000	TP	TV	Ab	Pro	X = 609.000 Y = 401.800
Taza-Alhoceima-Taounate	Taza	Ghiata Ouest	Mak-yol	PM	14.06.2010	1ans	18.883	10000	TP	TV	Ab	Pro	X= 600.200 Y= 399.300
Taza-Alhoceima-Taounate	Taza	Ghiata Ouest	Marbori	PM	01.06.2008	10ans	45.822	1.500	TP	Gr	Ab	Per	X= 609.700 Y=399.100
Taza-Alhoceima-Taounate	Taza	Ghiata Ouest	S.G.T.E.C	PM	18.10.2005	5ans	50.000	37.500	DPCF	Gr	Ab	Per	X=645.500 Y=416.800

***Identité juridique de l'exploitant** : Personne Morale (PM) - Personne Physique (PP).

***Nature Juridique du Foncier** : Terrain Privé (TP)-Domaine Privé de l'Etat (DPE)- Terrain Collectif (TC)- Terrain Habous (TH)- Domaine Forestier (DF) -Domaine Public Hydraulique (DPH) – Domaine Public Maritime (DPM) -Domaine Public Routier (DPR) - Domaine Public des Chemins de Fer (DPCF).

* **Type de matériaux** : Gravette(Gr) –Sable de dunes(Sd) - Sable de concassage(Sc) - Sable fluvial(Sf) - Sable marin(Sm) - Tout Venant(TV) - Marbre(Mr) - Argile (Ag) - Autres (Au).

* **Situation actuelle de la carrière** : en Activité (Ac) - en Arrêt (Ar) - Abandonnée (Ab).

* **Type de la carrière** : Permanante (Per) - Provisoire (Pro).



Région	Prefecture Province	Commune	Exploitant		Déclaration		Superficie déclarée (m ²)	Quantité annuelle déclarée (m ³)	Nature juridique du foncier	Type de matériaux	Situation actuelle de la carrière	Type de la carrière	Coordonnées Lambert des limites de la carrière
			Nom	Identité Juridique	N° et date	Durée							
Taza-Alhoceima-Taounate	Taza	Ghiata Ouest	Souiti Ahmed	PP	31.03.2011	5ans	2881	1.000	TP	Gr	Ac	Per	X= 605.450 Y= 398.600
Taza-Alhoceima-Taounate	Taza	Ghiata Ouest	Sté Bni Touzine	PM	13.05.2010	10ans	40.000	700	TP	Mr	Ac	Per	X = 687.000 Y = 397.500
Taza-Alhoceima-Taounate	Taza	Ghiata Ouest	Sté Bzizi	PM	28.08.2012	5ans	31.232	1000	TP	Mr	Ac	Per	X= 609.800 Y=399.900
Taza-Alhoceima-Taounate	Taza	Ghiata Ouest	Sté Haouiari El Hosine et cts	PM	04.05.2009	10ans	9900	1.500	TP	Gr	Ac	Per	X= 606.400 Y= 397.950
Taza-Alhoceima-Taounate	Taza	Ghiata Ouest	Sté Makayol	PM	14.06.2010	1ans	18.883	10000	TP	TV	Ab	Pro	X= 600.200 Y= 399.300
Taza-Alhoceima-Taounate	Taza	Ghiata Ouest	Sté Marbori	PM	01.06.2008	10ans	45.822	1.500	TP	Gr	Ab	Per	X= 609.700 Y=399.100
Taza-Alhoceima-Taounate	Taza	Ghiata Ouest	Sté S.G.T.E.C	PM	18.10.2005	5ans	50.000	37.500	DPCF	Gr	Ab	Per	X=645.500 Y=416.800
Taza-Alhoceima-Taounate	Taza	Ghiata Ouest	Sté Soufiani	PM	22.03.2011	4mois	88.690	50.000	DPH	TV	Ab	Pro	X= 609.815 Y=400.613
Taza-Alhoceima-Taounate	Taza	Ghiata Ouest	Sté TAZA Marbre	PM	22.05.2012	5ans	11.600	1.500	TP	Mr	Ac	Per	X= 602.150 Y= 397.000
Taza-Alhoceima-Taounate	Taza	Jbarna	Aga	PM	14.05.2009	10ans	20.000	5.000	TP	Au	Ar	Per	X= 462.500 Y= 453.500
Taza-Alhoceima-Taounate	Taza	Jbarna	Bourachka Mohammed	PP	10.04.2008	10ans	20.000	1.000	TP	Au	Ar	Per	X= 642.300 Y= 453.000
Taza-Alhoceima-Taounate	Taza	Jbarna	Sté Aga	PM	14.05.2009	10ans	20.000	5.000	TP	Au	Ab	Per	X= 462.500 Y= 453.500

***Identité juridique de l'exploitant** : Personne Morale (PM) - Personne Physique (PP).

***Nature Juridique du Foncier** : Terrain Privé (TP)-Domaine Privé de l'Etat (DPE)- Terrain Collectif (TC)- Terrain Habous (TH)- Domaine Forestier (DF) -Domaine Public Hydraulique (DPH) – Domaine Public Maritime (DPM) -Domaine Public Routier (DPR) - Domaine Public des Chemins de Fer (DPCF).

* **Type de matériaux** : Gravette(Gr) –Sable de dunes(Sd) - Sable de concassage(Sc) - Sable fluvial(Sf) - Sable marin(Sm) - Tout Venant(TV) - Marbre(Mr) - Argile (Ag) - Autres (Au).

* **Situation actuelle de la carrière** : en Activité (Ac) - en Arrêt (Ar) - Abandonnée (Ab).

* **Type de la carrière** : Permanente (Per) - Provisoire (Pro).



Région	Prefecture Province	Commune	Exploitant		Déclaration		Superficie déclarée (m ²)	Quantité annuelle déclarée (m ³)	Nature juridique du foncier	Type de matériaux	Situation actuelle de la carrière	Type de la carrière	Coordonnées Lambert des limites de la carrière
			Nom	Identité Juridique	N° et date	Durée							
Taza-Alhoceima-Taounate	Taza	Maknassa Est	LENA	PM	28.10.2010	1ans	60.000	9.000	DPH	TV	Ab	Pro	X = 632.400 Y = 409.500
Taza-Alhoceima-Taounate	Taza	Maknassa Est	LENA	PM	28.10.2010	1ans	60.000	9.000	DPH	TV	Ab	Pro	X = 632.400 Y = 409.500
Taza-Alhoceima-Taounate	Taza	Maknassa Ouest	LENA	PM	25.03.2008	3ans	60.000	10.000	DPH	TV	Ab	Pro	X = 620.800 Y = 410.400
Taza-Alhoceima-Taounate	Taza	Maknassa Ouest	LENA	PM	25.03.2008	3ans	60.000	10.000	DPH	TV	Ab	Pro	X = 620.800 Y = 410.400
Taza-Alhoceima-Taounate	Taza	Matmata	El Kouche	PM	06.02.2009	10ans	50000	9.000	TC	Gr	Ab	Per	X=579.500 Y=381.040
Taza-Alhoceima-Taounate	Taza	Matmata	Entreprise Sefiani	PM	24.03.2011	4mois	49440	600.000	DPH	Gr	Ab	Pro	X= 585.900 Y=387.500
Taza-Alhoceima-Taounate	Taza	Matmata	Friouato	PM	08.03.2007	3ans	10000	1.500	TC	Gr	Ab	Per	X= 585.582 Y= 388.100
Taza-Alhoceima-Taounate	Taza	Matmata	Gravazel	PM	25.05.2008	10ans	100000	10.000	TC	Gr	Ab	Per	X= 588.300 Y= 382.060
Taza-Alhoceima-Taounate	Taza	Matmata	Hajji Abdellah	PM	02.06.2009	10ans	5232	40000	TC	Gr	Ab	Per	X= 590.200 Y= 390.500
Taza-Alhoceima-Taounate	Taza	Matmata	Heb	PM	12.10.2000	10ans	50000	5.000	TC	Gr	Ac	Per	X= 579.300 Y= 381.050
Taza-Alhoceima-Taounate	Taza	Matmata	Said Ahmed	PP	20.03.2009	5ans	20.000	1.500	TP	Gr	Ab	Per	X= 585.000 Y= 376.000
Taza-Alhoceima-Taounate	Taza	Matmata	Sté El Kouche	PM	06.02.2009	10ans	50.000	9.000	TC	Gr	Ab	Per	X=579.500 Y=381.040

* **Identité juridique de l'exploitant** : Personne Morale (PM) - Personne Physique (PP).

* **Nature Juridique du Foncier** : Terrain Privé (TP)-Domaine Privé de l'Etat (DPE)- Terrain Collectif (TC)- Terrain Habous (TH)- Domaine Forestier (DF) -Domaine Public Hydraulique (DPH) – Domaine Public Maritime (DPM) -Domaine Public Routier (DPR) - Domaine Public des Chemins de Fer (DPCF).

* **Type de matériaux** : Gravette(Gr) –Sable de dunes(Sd) - Sable de concassage(Sc) - Sable fluvial(Sf) - Sable marin(Sm) - Tout Venant(TV) - Marbre(Mr) - Argile (Ag) - Autres (Au).

* **Situation actuelle de la carrière** : en Activité (Ac) - en Arrêt (Ar) - Abandonnée (Ab).

* **Type de la carrière** : Permanente (Per) - Provisoire (Pro).



Région	Prefecture Province	Commune	Exploitant		Déclaration		Superficie déclarée (m ²)	Quantité annuelle déclarée (m ³)	Nature juridique du foncier	Type de matériaux	Situation actuelle de la carrière	Type de la carrière	Coordonnées Lambert des limites de la carrière
			Nom	Identité Juridique	N° et date	Durée							
Taza-Alhoceima-Taounate	Taza	Matmata	Sté Friouato	PM	08.03.2007	3ans	10.000	1.500	TC	Gr	Ab	Per	X= 585.582 Y= 388.100
Taza-Alhoceima-Taounate	Taza	Matmata	Sté Gravazel	PM	25.05.2008	10ans	100.000	10.000	TC	Gr	Ab	Per	X= 588.300 Y= 382.060
Taza-Alhoceima-Taounate	Taza	Matmata	Sté Haji	PM	02.06.2009	10ans	5232	40000	TC	Gr	Ab	Per	X= 590.200 Y= 390.500
Taza-Alhoceima-Taounate	Taza	Matmata	Sté HEB	PM	12.10.2000	10ans	50.000	5.000	TC	Gr	Ac	Per	X= 579.300 Y= 381.050
Taza-Alhoceima-Taounate	Taza	Matmata	Sté Soufiani	PM	24.03.2011	4mois	49440	600.000	DPH	Gr	Ab	Pro	X= 585.900 Y=387.500
Taza-Alhoceima-Taounate	Taza	Oulad chref	Sté Bioui	PM	24.03.2011	4mois	5.000	5.000	TP	TV	Ab	Pro	X = 619.300 Y = 412.980
Taza-Alhoceima-Taounate	Taza	Oulad Chref	Sté Bioui Travaux	PM	24.03.2011	4mois	5000	5.000	TP	TV	Ab	Pro	X = 619.300 Y = 412.980
Taza-Alhoceima-Taounate	Taza	SMIA	Bel Hassan Mohammed	PP	09.12.2008	10ans	40.000	1.500	DPE	Mr	Ab	Per	X= 589.450 Y= 370.400
Taza-Alhoceima-Taounate	Taza	Smia	Groupe Mehdi	PM	09.04.2009	3ans	60000	1.000	TC	Gr	Ab	Per	X= 586.500 Y= 387.200
Taza-Alhoceima-Taounate	Taza	SMIA	Sté Groupe El Mehdi	PM	09.04.2009	3ans	60.000	1.000	TC	Gr	Ab	Per	X= 586.500 Y= 387.200
Taza-Alhoceima-Taounate	Taza	Tiziousli	Bni Touzine	PM	06.01.2001	10ans	50000	15.000	TP	Au	Ar	Pro	X= 670.000 Y= 452.000
Taza-Alhoceima-Taounate	Taza	Tiziousli	Sté Bni Touzine	PM	06.01.2001	10ans	50.000	15.000	TP	Au	Ab	Pro	X= 670.000 Y= 452.000

***Identité juridique de l'exploitant** : Personne Morale (PM) - Personne Physique (PP).

***Nature Juridique du Foncier** : Terrain Privé (TP)-Domaine Privé de l'Etat (DPE)- Terrain Collectif (TC)- Terrain Habous (TH)- Domaine Forestier (DF) -Domaine Public Hydraulique (DPH) – Domaine Public Maritime (DPM) -Domaine Public Routier (DPR) - Domaine Public des Chemins de Fer (DPCF).

* **Type de matériaux** : Gravette(Gr) –Sable de dunes(Sd) - Sable de concassage(Sc) - Sable fluvial(Sf) - Sable marin(Sm) - Tout Venant(TV) - Marbre(Mr) - Argile (Ag) - Autres (Au).

* **Situation actuelle de la carrière** : en Activité (Ac) - en Arrêt (Ar) - Abandonnée (Ab).

* **Type de la carrière** : Permanente (Per) - Provisoire (Pro).



Région	Prefecture Province	Commune	Exploitant		Déclaration								
			Nom	Identité Juridique	N° et date	Durée	Superficie déclarée (m ²)	Quantité annuelle déclarée (m ³)	Nature juridique du foncier	Type de matériaux	Situation actuelle de la carrière	Type de la carrière	Coordonnées Lambert des limites de la carrière
Taza-Alhoceima-Taounate	Taza	Zrarda	Hassnaoui Lahsane	PP	11.05.2008	10ans	70.000	650	TP	Gr	Ac	Per	X= 593.200 Y= 387.200

***Identité juridique de l'exploitant** : Personne Morale (PM) - Personne Physique (PP).

***Nature Juridique du Foncier** : Terrain Privé (TP)-Domaine Privé de l'Etat (DPE)- Terrain Collectif (TC)- Terrain Habous (TH)- Domaine Forestier (DF) -Domaine Public Hydraulique (DPH) – Domaine Public Maritime (DPM) -Domaine Public Routier (DPR) - Domaine Public des Chemins de Fer (DPCF).

* **Type de matériaux** : Gravette(Gr) –Sable de dunes(Sd) - Sable de concassage(Sc) - Sable fluvial(Sf) - Sable marin(Sm) - Tout Venant(TV) - Marbre(Mr) - Argile (Ag) - Autres (Au).

* **Situation actuelle de la carrière** : en Activité (Ac) - en Arrêt (Ar) - Abandonnée (Ab).

* **Type de la carrière** : Permanente (Per) - Provisoire (Pro).